



MUNICIPALIDAD DE ANGOL
COSOC

ACTA N° 05

Acta Sesión Ordinaria de Cosoc, miércoles 31 de Julio de 2024, a las 15:13 horas en la sala de sesiones de la I. Municipalidad de Angol, presidida por Sr. Carlos Hernández Melo, vice presidente del Cosoc, Don Álvaro Urra Morales, Secretario Municipal y Ministro de Fe, Sr. Omar Riquelme Asesor Urbanista, con la asistencia de los siguientes consejeros:

- Sr. Carlos Hernández M.**
- **Sra. Mónica Opazo**
 - **Sr. Bruno parada**
Sra. Lucia Fonseca
 - **Sra. María Cecilia Muñoz**
 - **Sra. Marcela Osses**
 - **Sra. Maritza Calbun**
 - **Sra. Ana Campos**
 - **Sr. Jorge Zmora**

Se Justifica la Sr. Yerko Castro, Sr. Alejandro Fernández, Sr. Héctor Jiménez, Sr. Nelson Orellana y Sr. José Cifuentes.

Comienza la sesión a las 15:13 horas con el saludo de don Carlos Hernández Vicepresidente del Cosoc, quien agradece a los Consejeros por su participación en la reunión y nos cuenta que fue invitado a un mensaje del Gobernador Regional donde se manifiesta el acuerdo del proyecto “Faja F”, que es el parque que parte desde el puente Malleco a la calle José Bunster donde habrá un espacio público muy bonito.

También saluda don Álvaro Urra, Secretario Municipal y Ministro de fe quien agradece a los Consejeros por su participación y excusando a Don Enrique Neira Alcalde de la Comuna y presidente del Cosoc, por encontrarse en el lanzamiento de la Ley Karin.

Nos cuenta la señora Ana Campos, que en el COSOC tienen la elección nacional la primera semana de Septiembre donde ella es de la Directiva Regional, hace mención que a ellos les darán el alojamiento y la comida y solicita al COSOC de Angol que le den los pasajes para ir a Santiago a participar de esa elección, se quedo de solicitar oficialmente al Municipio.

También nos cuenta de una situación que paso con una Universidad y un grupo de adultos mayores donde ella es la representante, cuenta que la Universidad Mayor, vino a hacer una actividad a cierta sede de adultos mayores y no fue la forma correcta como ellos se presentaron, como no saludar, correr mesas etc..Se acercó a decir que le expliquen a los adultos que iban a hacer y no quisieron dar una explicación hasta que tuvieran todo armado, tenían una hoja donde los adultos mayores tenían que firmar y anotar su Rut y los adultos mayores por su desconfianza no quisieron y se fueron los profesionales, la señora Ana dice que hubo mucha falta de respeto hacia ellos. La señora Ana quedo de averiguar que paso y a qué entidad pertenecen.

Don Carlos Hernández presenta a don Omar Riquelme, quien expone de “Plan Maestro de evacuación de aguas lluvias”.

Comienza a exponer don Omar Riquelme, saludando a los Consejeros y manifestando que don Álvaro le había comentado de las inquietudes que tenían los consejeros sobre el “Plan Maestro de Evacuación de Aguas Lluvias”, don Omar tiene una presentación que elaboró la Dirección de Obras Hidráulicas en su momento ya que es la entidad responsable del ministerio de obras publicas de elaborar y ejecutar estos planes, el estudio consta de 8 tomos, donde se hizo un análisis acucioso de la situación actual, tiempo atrás se hizo un catastro de todos los resumideros y

```
graph TD; A["PLAN MAESTRO DE EVACUACIÓN DE AGUAS LLUVIAS DE ANGOL, REGIÓN DE LA ARAUCANÍA"] --> B["ANTECEDENTES GENERALES"]; A --> C["OBJETIVO GENERAL DEL PLAN"]; A --> D["OBJETIVOS ESPECÍFICOS DEL PLAN"]; D --> E["OBJETIVO GENERAL"]; D --> F["OBJETIVOS ESPECÍFICOS"];
```

“PLAN MAESTRO DE EVACUACIÓN DE AGUAS LLUVIAS DE ANGOL, REGIÓN DE LA ARAUCANÍA”

ANTECEDENTES GENERALES

OBJETIVO GENERAL DEL PLAN

El Plan Maestro de Evacuación y Drenaje de Aguas Lluvias de Angol, propone y desarrolla soluciones estructurales y no estructurales a los problemas de saneamiento de las aguas lluvias que potencialmente puedan afectar a la Comuna.

El mapa de la izquierda, titulado "ÁREA DE ESTUDIO", muestra una zona urbana rodeada por áreas rurales. Se indican tres límites: el límite urbano (línea roja discontinua), el límite PRC 87 (línea amarilla discontinua) y el límite PRC en estudio (línea púrpura discontinua). El área de estudio está sombreada en verde. Se incluye una leyenda y un cuadro de datos:

- Área de Estudio: 43,6 Km²
- Área Urbana (PRC Vigente, 1987): 9,35 Km²
- Área Urbana (PRC en Estudio, 2002): 17,83 Km²

El mapa de la derecha, titulado "RIOS EXISTENTES", muestra la red hidrográfica de la zona. Se identifican los ríos: Río Vergara, Río Matucos, Río Pichiquín, Río Bihue, Río Pandoquín y Río Huanquín. Se incluye una leyenda y un cuadro de datos:

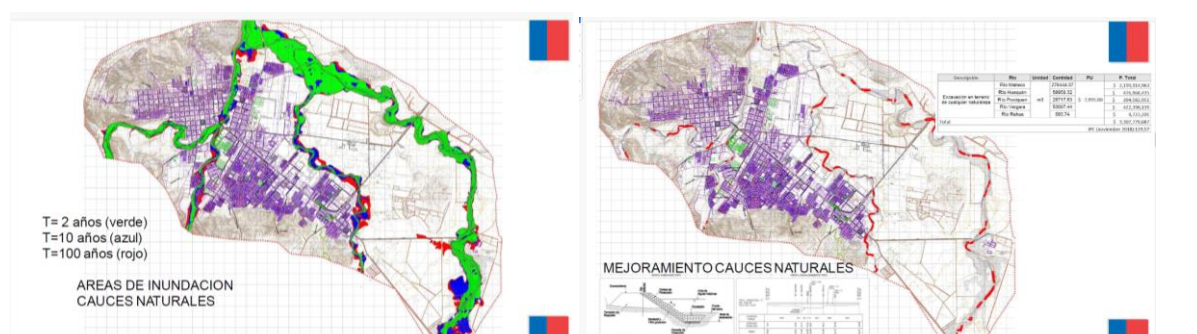
PRINCIPALES CAUCES EN EL ÁREA DE ESTUDIO	
Rio Pichiquin	+4,67 Km
Rio Bihue	+5,00 Km
Rio Vergara	+6,32 Km
Rio Huanquin	+7,08 Km
Rio Matucos	+14,29 Km
TOTAL	TOTAL 35,36 Km

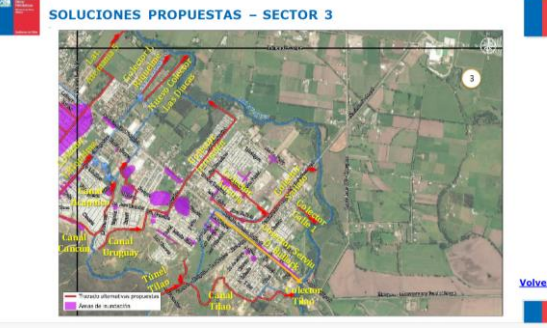
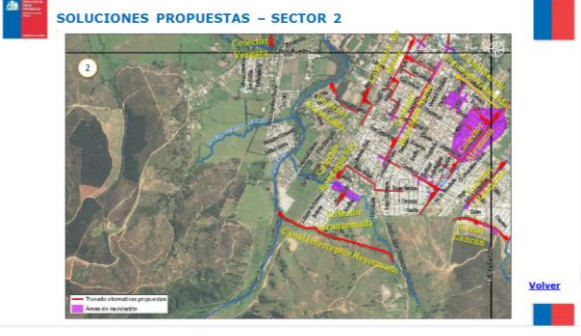
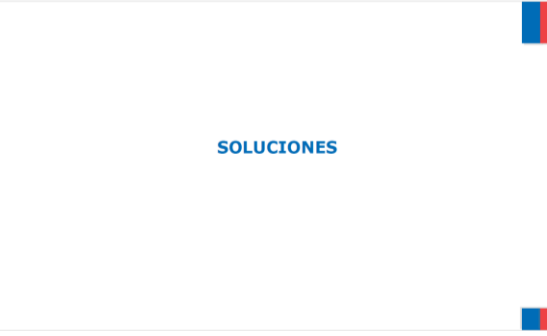
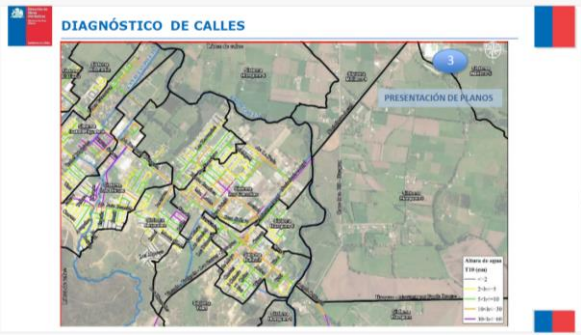
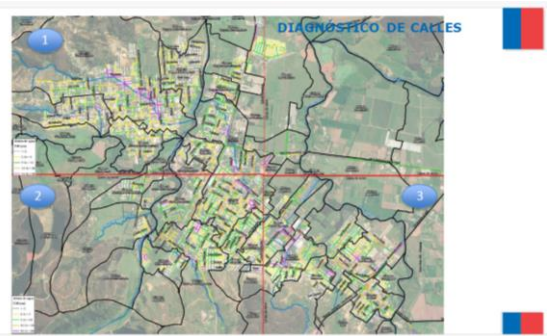
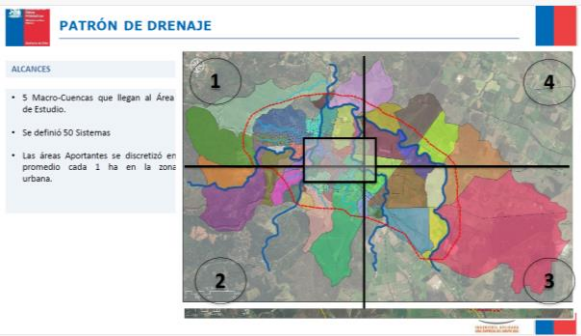
CANALES Y ESTEROS EXISTENTES

PRINCIPALES CAUCES EN EL ÁREA DE ESTUDIO	
Estero Pochochingue	• 3,31 Km
Estero Pichico	• 1,30 Km
Estero Hallerman	• 1,65 Km
Estero Las Huacas	• 5,13 Km
Estero Decher	• 1,13 Km
Estero Las Camaniles	• 1,77 Km
Canal Tilao	• 0,42 Km
Estero El Olivo	• 5,31 Km
TOTAL	TOTAL 18 Km.

COLECTORES EXISTENTES

COLECTORES	
N° de Colectores	• 57 colectores
Longitud de Colector	• 16,1 Km
SUMIDOROS	• 820 unid.
CÁMARAS	• 478 unid.
OBRAS DE TOMA Y DESCARGA	• 77 unid.
TOTAL	• 1.975 unid.





La señora Maritza Calbun comenta que los terrenos loteados del valle San Juan las construcciones han causado estragos porque taparon canales y afecta a las comunidades mapuches del Sector, lo mismo pasa en el Sector camino a itraque lo mismo con las construcciones que se han hecho ya que tapan los canales con tierra y se inundaciones.

Se toman los siguientes acuerdos:

- ✓ Solicitar a Administración Municipal que la reja que se sacó en calle Isabel Riquelme producto de las inundaciones se pueda reponer.
- ✓ Oficiar a Vialidad para que puedan pasar maquinas y mejoren el camino a Maitenrrehue y el camino El Lingue.

Se da termino a la reunión a las 16: 40 horas.



**Ministro de FE.
Secretario Municipal**