

I. MUNICIPALIDAD DE ANGOL

RESOLUCIÓN N° 06

MAT: listado de permisos y autorizaciones otorgados durante el mes de octubre (mes anterior), de acuerdo a lo establecido en el artículo 116 bis C de la ley general de urbanismo y construcciones.

ANGOL, 07/11/2025

VISTOS:

1. Lo establecido en la Ley General de Urbanismo y Construcciones (LGUC), modificada a través de la Ley N°21.718, sobre agilización de permisos de construcción, que sustituyó el artículo 116 Bis C; la Ley N°20.285, sobre acceso a la información pública, particularmente lo referido en los artículos 5° y 7°;
2. La Ley N° 18.695, Orgánica Constitucional de Municipalidades, particularmente en su artículo 24;
3. El Art. 1.4.21 de la Ordenanza General de Urbanismo y Construcciones

CONSIDERANDO:

1. El artículo 116 bis C de la LGUC - modificado por la Ley N°21.718, sobre agilización de permisos de construcción- que dispone que *"La municipalidad deberá publicar en su sitio web, a más tardar el quinto día hábil de cada mes, una resolución de la Dirección de Obras Municipales que contenga el listado con todos los permisos y autorizaciones que hubiesen sido otorgados durante el mes anterior, junto con una copia de aquellos En dicha publicación se dejará expresa constancia de la fecha en que se realiza y, a contar de ésta, los permisos y autorizaciones se presumirán de derecho conocidos, para efectos de lo dispuesto en el artículo 118 bis"*.
2. Las instrucciones impartidas por el Consejo para la Transparencia, mediante oficio 11829 de fecha 16-05-2025, que establece el mecanismo de publicación en el sitio Transparencia Activa, respecto a la implementación del Artículo 116 Bis C de la LGUC y en concordancia con la ley N°20.285 sobre acceso a la información pública.

RESUELVO:

1. **INFÓRMESE** el listado de permisos y autorizaciones otorgados por esta Dirección de Obras Municipales durante el mes de **Octubre de 2025**, contenido en el anexo a esta Resolución.
2. **ENVÍASE** la presente Resolución, junto con la copia de los permisos y autorizaciones correspondientes, al encargado de Transparencia Activa Municipal, para que realice las publicaciones respectivas de conformidad con el artículo 116 bis C de la Ley General de Urbanismo y Construcciones y artículo 7 de la Ley N°20.285, sobre acceso a la información pública.



VICTOR A. HUNTER CEA
ARQUITECTO

DIRECTOR DE OBRAS MUNICIPALES

DISTRIBUCIÓN:

Oficina de transparencia municipal
Dirección de Obras Municipales
Seremi Minvu de La Araucanía

Actos y resoluciones con efectos sobre terceros													
Año	Mes	Tipología del Acto	Tipo de acto	Denominación acto	Número acto	Fecha acto	Fecha de publicación en el DO o Fecha de Publicidad	Indicación del medio y forma de publicidad	Tiene efectos generales	Fecha última actualización (dd/mm/aaaa), si corresponde a actos y resoluciones con efectos generales	Breve descripción del objeto del acto	Vínculo al texto íntegro y actualizado	Enlace a la modificación o archivo correspondiente (no ingresar)
2025	Octubre	DECRETOS	DECRETOS EXENTOS	OBRA NUEVA	280	29-10-2025	13-11-2025	Página Web	NO		Permiso de Edificación obra nueva vivienda - MARIANELA ORLANDA ARANEDA CASTILLO		
2025	Octubre	DECRETOS	DECRETOS EXENTOS	OBRA NUEVA	279	28-10-2025	13-11-2025	Página Web	NO		Permiso de Edificación obra nueva vivienda - FRANCISCO SEGUNDO QUIROZ FERNANDEZ		
2025	Octubre	DECRETOS	DECRETOS EXENTOS	OBRA NUEVA	278	28-10-2025	13-11-2025	Página Web	NO		Permiso de Edificación obra nueva vivienda - ROSARIO RUIZ GARCIA		
2025	Octubre	DECRETOS	DECRETOS EXENTOS	OBRA NUEVA	275	28-10-2025	13-11-2025	Página Web	NO		Permiso de Edificación obra nueva Estación de Servicio - EDS ANGOL SPA		
2025	Octubre	DECRETOS	DECRETOS EXENTOS	OBRA NUEVA	271	20-10-2025	13-11-2025	Página Web	NO		Permiso de Edificación obra nueva vivienda - JOSE DAVID CALVO VALDEBENITO		
2025	Octubre	DECRETOS	DECRETOS EXENTOS	OBRA NUEVA	270	20-10-2025	13-11-2025	Página Web	NO		Permiso de Edificación obra nueva vivienda - GABRIEL AREVALO BASTIAS		
2025	Octubre	DECRETOS	DECRETOS EXENTOS	OBRA NUEVA	269	20-10-2025	13-11-2025	Página Web	NO		Permiso de Edificación obra nueva vivienda - LUIS ANSELMO CAMPOS VASQUEZ		
2025	Octubre	DECRETOS	DECRETOS EXENTOS	OBRA NUEVA	267	20-10-2025	13-11-2025	Página Web	NO		Permiso de Edificación obra nueva, destino actividad productiva una edificación - AVICOLABOTROLHUE SPA		
2025	Octubre	DECRETOS	DECRETOS EXENTOS	OBRA NUEVA	260	09-10-2025	13-11-2025	Página Web	NO		Permiso de Edificación ampliación mayor a 100 m2. - PATRICIO EDUARDO TRONCOSO SALAMANCA		
2025	Octubre	DECRETOS	DECRETOS EXENTOS	OBRA NUEVA	255	02-10-2025	13-11-2025	Página Web	NO		Permiso de Edificación obra nueva centro de salud - CAROLINA ANDREA LARA BRAVO		
2025	Octubre	DECRETOS	DECRETOS EXENTOS	OBRA NUEVA	254	02-10-2025	13-11-2025	Página Web	NO		Permiso de Edificación obra nueva vivienda - MANUEL JOSE BLANCO ERRAZURIZ		

2025	Octubre	DECRETOS	DECRETOS EXENTOS	OBRA MENOR	276	28-10-2025	13-11-2025	PAGINA WEB	NO		Resolución aprueba modificación de proyecto de edificación obra nueva vivienda - FORESTAL MININCO SPA		
2025	Octubre	DECRETOS	DECRETOS EXENTOS	OBRA MENOR	274	27-10-2025	13-11-2025	PAGINA WEB	NO		Resolución de modificación de deslindes - SOCIEDAD EDUCACIONAL ANGOL		
2025	Octubre	DECRETOS	DECRETOS EXENTOS	OBRA MENOR	273	27-10-2025	13-11-2025	PAGINA WEB	NO		Resolución de modificación de deslindes - SOCIEDAD EDUCACIONAL ANGOL		
2025	Octubre	DECRETOS	DECRETOS EXENTOS	OBRA MENOR	268	20-10-2025	13-11-2025	PAGINA WEB	NO		Permiso de obra menor ampliación de vivienda social - OMAR CARLOS CARRASCO SAAVEDRA		
2025	Octubre	DECRETOS	DECRETOS EXENTOS	OBRA MENOR	266	15-10-2025	13-11-2025	PAGINA WEB	NO		Permiso de obra menor ampliación hasta 100 M2. - ALEJANDRO SANZANA TORAN		
2025	Octubre	DECRETOS	DECRETOS EXENTOS	OBRA MENOR	264	14-10-2025	13-11-2025	PAGINA WEB	NO		Resolución de aprobación de rectificación de deslindes - RUBEN MISAEL ALVARADO FIGUEROA		
2025	Octubre	DECRETOS	DECRETOS EXENTOS	OBRA MENOR	263	13-10-2025	13-11-2025	PAGINA WEB	NO		Resolución aprueba modificación de proyecto de edificación obra nueva - ENEL GREEN POWER CHILE S.A.		
2025	Octubre	DECRETOS	DECRETOS EXENTOS	OBRA MENOR	262	13-10-2025	13-11-2025	PAGINA WEB	NO		Certificado de aprobación cambio de destino - GRISSEL DE LOURDES SALINAS TAPIA		
2025	Octubre	DECRETOS	DECRETOS EXENTOS	OBRA MENOR	259	09-10-2025	13-11-2025	PAGINA WEB	NO		Certificado de aprobación de subdivisión - BERNARDA FERNANDEZ CASTILLO - BERNARDINO CASTRO VILUGRON		
2025		DECRETOS	DECRETOS EXENTOS	OBRA MENOR	258	08-10-2025	13-11-2025	PAGINA WEB	NO		Certificado de aprobación cambio de destino - CARLOS MARQUEZ VALENZUELA Y OTROS		
2025	Octubre	DECRETOS	DECRETOS EXENTOS	OBRA MENOR	252	02-10-2025	13-11-2025	PAGINA WEB	NO		Certificado de aprobación de subdivisión - CARLA ALEJANDRA RIOS ERICES		

2025	Octubre	DECRETOS	DECRETOS EXENTOS	OBRA MENOR	251	01-10-2025	13-11-2025	PAGINA WEB	NO		Resolución aprueba modificación de proyecto de edificación obra nueva CENTRO MEDICO - VIVIENDA - GONZALO MUÑOZ DIAZ		
2025	Octubre	DECRETOS	DECRETOS EXENTOS	REGULARIZACION LEY N° 20.898	281	29-10-2025	13-11-2025	Página Web	NO		Regularización vivienda cuya superficie edificada no exceda de 140 m2. - LILIANA DELMIRA TORRES MUÑOZ		
2025	Octubre	DECRETOS	DECRETOS EXENTOS	REGULARIZACION LEY N° 20.898	277	28-10-2025	13-11-2025	Página Web	NO		Regularización vivienda cuya superficie edificada no exceda de 140 m2. - FRESIA SANHUEZA SEPULVEDA Y OTROS		
2025	Octubre	DECRETOS	DECRETOS EXENTOS	REGULARIZACION LEY N° 20.898	272	23-10-2025	13-11-2025	Página Web	NO		Regularización vivienda cuya superficie edificada no exceda de 90 m2. - ROGUER SERGIO SAN MARTIN SILVA		
2025	Octubre	DECRETOS	DECRETOS EXENTOS	REGULARIZACION LEY N° 20.898	265	14-10-2025	13-11-2025	Página Web	NO		Regularización vivienda cuya superficie edificada no exceda de 90 m2. - CAROLINA DE LOS ANGELES SALAZAR MEDINA		
2025	Octubre	DECRETOS	DECRETOS EXENTOS	REGULARIZACION	261	11-10-2025	13-11-2025	Página Web	NO		Regularización vivienda cuya superficie edificada no exceda de 90 m2. - MIGUEL ANGEL TRONCOSO ERICES		
2025	Octubre	DECRETOS	DECRETOS EXENTOS	REGULARIZACION LEY N° 20.898	257	06-10-2025	13-11-2025	Página Web	NO		Regularización edificación destinada a micoempresa inofensiva - MARIA VADEMIRA FIERRO NELSON		
2025	Octubre	DECRETOS	DECRETOS EXENTOS	REGULARIZACION LEY N° 20.898	256	02-10-2025	13-11-2025	Página Web	NO		Regularización vivienda cuya superficie edificada no exceda de 90 m2. - CRISTINA EUDAHIA CEA CONTRERAS		
2025	Octubre	DECRETOS	DECRETOS EXENTOS	REGULARIZACION LEY N° 20.898	253	02-10-2025	13-11-2025	Página Web	NO		Regularización vivienda cuya superficie edificada no exceda de 90 m2. - PATRICIO ENRIQUE SEPULVEDA MEDINA		

2025	Octubre	DECRETOS	DECRETOS EXENTOS	RECEPCION DEFINITIVA	98	15-10-2025	13-11-2025	PAGINA WEB	NO		Recepción Definitiva obra menor ampliación vivienda social - RENE ARMANDO ROMERO RODRIGUEZ		
2025	Octubre	DECRETOS	DECRETOS EXENTOS	RECEPCION DEFINITIVA	97	15-10-2025	13-11-2025	PAGINA WEB	NO		Recepción Definitiva obra nueva Parque Eolico La Cabaña - ENEL GREEN POWER S.A.		
2025	Octubre	DECRETOS	DECRETOS EXENTOS	RECEPCION DEFINITIVA	96	15-10-2025	13-11-2025	PAGINA WEB	NO		Recepción Definitiva obra nueva vivienda D.S. 1 - BRIGIDA ELISABETH PALMA BELMAR		
2025	Octubre	DECRETOS	DECRETOS EXENTOS	RECEPCION DEFINITIVA	95	14-10-2025	13-11-2025	PAGINA WEB	NO		Recepción Definitiva obra menor ampliacion vivienda social - EDUVIGES DEL CAMRN SANHUEZA CAMPOS		
2025	Octubre	DECRETOS	DECRETOS EXENTOS	RECEPCION DEFINITIVA	94	14-10-2025	13-11-2025	PAGINA WEB	NO		Recepción Definitiva obra nueva vivienda - ERASMO JUVENAL MARTINEZ ERICES		
2025	Octubre	DECRETOS	DECRETOS EXENTOS	RECEPCION DEFINITIVA	93	14-10-2025	13-11-2025	PAGINA WEB	NO		Recepción Definitiva obra nueva vivienda - EDITA AURORA MARTINEZ ERICES		
2025	Octubre	DECRETOS	DECRETOS EXENTOS	RECEPCION DEFINITIVA	92	10-10-2025	13-11-2025	PAGINA WEB	NO		Recepción Definitiva obra nueva Equipamiento, actividad: Educación ESCUELA RURAL SANTA ELENA - IVAN ALONSO GONZALEZ MACALUSSO		
2025	Octubre	DECRETOS	DECRETOS EXENTOS	RECEPCION DEFINITIVA	91	08-10-2025	13-11-2025	PAGINA WEB	NO		Recepción Definitiva obra nueva vivienda - DAGOBERTO CARRASCO AVILA		
2025	Octubre	DECRETOS	DECRETOS EXENTOS	RECEPCION DEFINITIVA	90	02-10-2025	13-11-2025	PAGINA WEB	NO		Recepción Definitiva obra nueva vivienda - EDILIA DEL CARMEN CAMPOS AREVALO		

CERTIFICADO DE RECEPCIÓN DEFINITIVA DE OBRAS DE EDIFICACIÓN

OBRA NUEVA
DIRECCIÓN DE OBRAS MUNICIPALES DE :
ANGOL

REGIÓN: DE LA ARAUCANÍA

NÚMERO DE CERTIFICADO
90
FECHA
02 OCTUBRE 2025
ROL SII
569-14

VISTOS

- A) Las atribuciones emanadas del Art. 24 de la Ley Orgánica Constitucional de Municipalidades.
- B) Las disposiciones de la Ley General de Urbanismo y Construcciones en especial el Art.144, su ordenanza General, y el instrumento de planificación territorial.
- C) Las disposiciones del artículo 7° de la Ley N° 18.168, Ley General de Telecomunicaciones, tratándose de proyectos de edificación que correspondan a proyectos inmobiliarios que deban registrarse en el registro de proyectos inmobiliarios RPI.
- D) La solicitud de recepción definitiva de edificación debidamente suscrita por el propietario y arquitecto correspondiente al expediente N° Prov -9818 de fecha 07 noviembre del 2023
- E) El informe del arquitecto que señala que las obras se han ejecutado conforme al permiso aprobado, incluidas sus modificaciones.
- F) El informe del Revisor Independiente, cuando lo hubiere, que certifica que las obras de edificación se ejecutaron conforme al permiso aprobado.
- G) El informe del Inspector Técnico de Obra que señala que la obra se construyó conforme a las normas técnicas de construcción aplicables y al permiso, incluidas sus modificaciones. (cuando la obra hubiere contando con tal profesional)
- H) La Declaración Jurada del Constructor a cargo de la obra, donde afirma que las medidas de Gestión y Control de Calidad fueron aplicadas.
- I) Los antecedentes que comprenden el expediente Prov N° 8181 de 11-09-2025
- J) Los antecedentes exigidos a los Art. 5.2.5. y 5.2.6. de la Ordenanza General de Urbanismo y Construcciones.
- K) Que se da cumplimiento al Art. 70 de la LGUC de la siguiente forma, según el crecimiento urbano que genera (en el caso de proyectos que conlleven crecimiento urbano por densificación, es exigible solo a partir del plazo establecido en el Artículo primero transitorio de la Ley N° 20.958):

Crecimiento Urbano por Extensión	Crecimiento Urbano por Densificación
<input type="checkbox"/> Cesión de terrenos (*)	<input type="checkbox"/> Cesión de terrenos (**)
	<input checked="" type="checkbox"/> Aporte en Dinero (***). (Canceló el siguiente monto: \$ 115.600 , según (GIM y fecha):)
	<input type="checkbox"/> Otro (especificar) Orden de ingreso N°1862 de 09-09-2024

(*) Este caso solo puede darse en un loteo con construcción simultánea, y las cesiones se perfeccionan conforme al Art. 135 de la LGUC al momento de la Recepción definitiva de las Obras de Urbanización.

(**) En este caso las cesiones contempladas en el proyecto se perfeccionan al momento de la presente Recepción Definitiva, conforme al Art. 2 2 5. Bis de la OGUC, salvo que se trate de condominios con áreas afectas a declaratoria de utilidad pública, en cuyo caso, dichas cesiones se perfeccionarán al momento de la recepción de las obras de urbanización.

(***). El pago debe realizarse en forma previa a la recepción. En caso de recepciones parciales, el pago debe ser proporcional a la densidad de ocupación de la parte que se recibe.

RESUELVO

1. Otorgar certificado de Recepción definitiva Total de la obra destinada a Vivienda Unifamiliar (Total o Parcial)
- ubicada en calle/avenida/camino Cacique Merlin N° 388
- Lote N° manzana localidad o loteo ANGOL
- sector Urbano de conformidad a los planos y antecedentes timbrados por esta DOM que forman parte del presente (Urbano o Rural)
- certificado, que incluye edificación (es) con una superficie edificada total de 59,85 m2, y las obras de mitigación contempladas en el que fueron , según consta en (EISTU - IMIV - IVB) (Ejecutadas o Cauionadas)
- de fecha (Documento o Tipo de Garantía)
2. Dejar constancia: Que la presente recepción se otorga amparado en las siguientes autorizaciones especiales: Plazos de la autorización: (Art 121, Art 122, Art 123 ,Art 124 de la Ley General de Urbanismo y Construcciones)
3. Antecedentes del Proyecto
- NOMBRE DEL PROYECTO : VIVIENDA UNIFAMILIAR
- 3.1 DATOS DEL PROPIETARIO:

NOMBRE O RAZÓN SOCIAL DEL PROPIETARIO		R.U.T.	
EDILIA DEL CARMEN CAMPOS AREVALO			
REPRESENTANTE LEGAL DEL PROPIETARIO		R.U.T.	
		17.159.052-3	
DIRECCIÓN: Nombre de la vía	N°	Local/ Of/ Depto	Localidad
CACIQUE MERLIN	388		ANGOL
COMUNA	CORREO ELECTRÓNICO	TELÉFONO FIJO	TELÉFONO CELULAR
ANGOL			
PERSONERÍA DEL REPRESENTANTE LEGAL :		SE ACREDITÓ MEDIANTE	
		DE FECHA	

3.2 INDIVIDUALIZACIÓN DE LOS PROFESIONALES

NOMBRE O RAZÓN SOCIAL de la empresa del ARQUITECTO (cuando corresponda)	R.U.T
NOMBRE DEL PROFESIONAL ARQUITECTO RESPONSABLE	R.U.T
MIGUEL ARAVENA GUZMAN	16.010.964-5
NOMBRE DEL CALCULISTA (cuando corresponda)	R.U.T
NOMBRE DEL CONSTRUCTOR	R.U.T
MIGUEL ARAVENA GUZMAN	16.010.964-5
NOMBRE DEL INSPECTOR TÉCNICO DE OBRA (cuando corresponda)	INSCRIPCIÓN REGISTRO
	CATEGORÍA N°
NOMBRE DEL REVISOR INDEPENDIENTE (cuando corresponda)	REGISTRO CATEGORÍA
NOMBRE O RAZÓN SOCIAL DEL REVISOR DEL PROYECTO DE CALCULO ESTRUCTURAL (cuando corresponda)	REGISTRO CATEGORÍA
NOMBRE DEL PROFESIONAL RESPONSABLE DE LA REVISIÓN DEL PROYECTO DE CÁLCULO ESTRUCTURAL	R.U.T

4 CARACTERÍSTICAS PRINCIPALES DE LA RECEPCIÓN

4.1 ANTECEDENTES DEL PERMISO

PERMISO QUE SE RECIBE	NÚMERO	FECHA	SUP.TOTAL(M2)
PERMISO DE OBRA NUEVA : SEDE SOCIAL PEDRO ANCAMILLA	220	10-sep-2024	59,85 m2
MODIFICACIÓN DEL PROYECTO (*): RESOLUCIÓN N°	FECHA		
(*)En caso de haber mas de una modificacion de proyecto usar espacio disponible en notas y si fuera necesario agregar hoja adicional.			
MODIFICACIONES MENORES (Art. 5.2.8. OGUC) (Especificar)			
RECEPCIÓN PARCIAL	<input type="checkbox"/> SI	<input checked="" type="checkbox"/> NO	SUPERFICIE DESTINO
PARTE A RECIBIR			

4.2 TIPO DE PROYECTO

<input type="checkbox"/> CONDOMINIO TIPO A	<input type="checkbox"/> CONDOMINIO TIPO B
<input type="checkbox"/> EDIFICACIONES EN LOTE O CON CONSTRUCCIÓN SIMULTÁNEA	<input type="checkbox"/> URBANIZACIÓN RECIBIDA
<input type="checkbox"/> URBANIZACIÓN GARANTIZADA	<input type="checkbox"/> RECEPCIÓN DE URBANIZACIÓN SOLICITADA CONJUNTAMENTE
En loteos con construcción simultánea, sólo se podrán recibir edificaciones con obras de urbanización garantizadas en los casos señalados en el inciso final del artículo 129 de la Ley General de Urbanismo y Construcciones.	

5 ANTECEDENTES QUE SE ADJUNTARON

(Artículos 5.2.5., 5.2.6., 5.9.3., 5.9.4., 5.9.6., y 5.9.7 de la OGUC)

DOCUMENTOS	
<input checked="" type="checkbox"/>	Informe del Arquitecto que certifique que las obras se han ejecutado conforme al permiso aprobado, incluidas sus modificaciones (según inciso segundo Art. 144 LGUC).
<input type="checkbox"/>	Informe del Revisor independiente, si lo hubiere, que certifique que las obras se han ejecutado conforme al permiso aprobado, incluidas sus modificaciones (según inciso segundo Art. 144 LGUC).
<input type="checkbox"/>	Informe del Inspector Técnico de Obras, si corresponde, que señale que las obras se ejecutaron conforme a las normas técnicas de construcción aplicables a la ejecución de la obra y al permiso de construcción aprobado, incluidas sus modificaciones. (según inciso segundo Art. 144 LGUC).
<input checked="" type="checkbox"/>	Declaración jurada simple del constructor a cargo de la obra, afirmando que las medidas de gestión y de control de calidad fueron aplicadas (según inciso tercero Art. 143 de la LGUC)
<input type="checkbox"/>	Libro de obras.
<input type="checkbox"/>	Copia del Plan de evacuación ingresado al cuerpo de bomberos respectivo (según inciso tercero Art. 144 LGUC).
<input type="checkbox"/>	Informe favorable del proyectista de telecomunicaciones y Registro de las mediciones de los puntos de la RIT, si corresponde.
<input type="checkbox"/>	Resolución de calificación ambiental favorable del proyecto, cuando proceda según Art. 25 bis de la Ley 19.300.
<input checked="" type="checkbox"/>	Fotocopia patente municipal al día del Arquitecto y demás profesionales que concurren con informes o nuevos antecedentes.
<input type="checkbox"/>	Certificado de inscripción vigente del Revisor Independiente, cuando proceda.
<input type="checkbox"/>	Certificado de inscripción vigente del Inspector Técnico de Obra, cuando proceda.
<input type="checkbox"/>	Certificado de inscripción vigente del Revisor de Cálculo Estructural, cuando proceda.
<input type="checkbox"/>	Documentos actualizados, cuando corresponda según inciso cuarto Art. 5.2.6. de la OGUC
<input type="checkbox"/>	Documentación que acredite la ejecución de las medidas correspondientes o boletas bancarias o póliza de seguro que garantice las acciones contenidas en el EISTU, IMIV o IVB, según corresponda.

<input type="checkbox"/>	Comprobante de pago de aporte o la ejecución o garantía de los estudios, proyectos, obras y medidas en los casos de crecimiento urbano por densificación según corresponda. (Exigible conforme al plazo establecido en el Artículo primero transitorio de la Ley N° 20.958))
<input type="checkbox"/>	Comprobante Total de Derechos Municipales en caso de haber convenio de pago.
<input type="checkbox"/>	Otros(indicar):

CERTIFICADOS	INSTALADOR O RESPONSABLE	ORG. EMISOR	N° CERTIFICADO	FECHA
<input checked="" type="checkbox"/> Certificado de dotación de agua potable y alcantarillado emitido por la empresa de servicios sanitarios o por la autoridad sanitaria, según corresponda. (*)	Miguel Aravena Guzmán	Agua Araucanía	Resolución N°93-E	11-ago-2025
<input checked="" type="checkbox"/> Documentos a que se refieren los Art. 5.9.2. y 5.9.3. de la OGUC de instalaciones eléctricas interiores e instalaciones interiores de gas, cuando proceda.	Marco Antonio Alarcon Parra	SEC, TE1	F: 000003385346	04-ago-2025
<input type="checkbox"/> Documentación de la instalación de ascensores o funiculares, montacargas y escaleras o rampas mecánicas, según N° 2 del Art. 5.9.5., cuando proceda.				
<input type="checkbox"/> Declaración de instalaciones eléctricas de calefacción, central de agua caliente y aire acondicionado, emitida por el instalador, cuando proceda.				
<input checked="" type="checkbox"/> Certificado de ensaye de los hormigones y otros materiales empleados en la obra, según proceda.				
<input checked="" type="checkbox"/> Certificado que señale la reposición de los pavimentos y obras de ornato existentes con anterioridad al otorgamiento del permiso, en el espacio público que enfrenta al predio. (Cuando corresponda. Ver Circulares DDU 326 y 384)				
<input type="checkbox"/> Certificado que acredite que Proyecto de edificación se encuentra registrado en el Registro de Proyectos Inmobiliarios (RPI), señalado en el decreto N° 167 de 2016, reglamento de la Ley N° 20.808 (Cuando corresponda)				

(*)En caso de haber mas de un certificado de dotación de agua potable y alcantarillado, usar espacio disponible en notas y si fuera necesario agregar hoja adicional.

PLANOS	
<input type="checkbox"/>	Planos correspondientes al proyecto de Telecomunicaciones.
<input type="checkbox"/>	Plano de evacuación, integrante del Plan de evacuación (cuando corresponda)

6 MODIFICACIONES MENORES (Art. 5.2.8. OGUC)

LISTADO DE PLANOS QUE SE REEMPLAZAN, SE AGREGAN O ELIMINAN	
PLANO N°	CONTENIDO

7 GLOSARIO:

D.F.L.: Decreto con Fuerza de Ley

D.S.: Decreto Supremo

EISTU: Estudio de Impacto Sistema Transporte Urbano

ICH: Inmueble de Conservación Histórica

IMIV: Informe de Mitigación de Impacto Vial

INE: Instituto Nacional de Estadísticas

I.P.T.: Instrumento de Planificación Territorial.

IVB: Informe Vial Básico

LGUC: Ley General de Urbanismo y Construcciones

MH: Monumento Histórico

MINAGRI: Ministerio de Agricultura,

MINVU: Ministerio de Vivienda y Urbanismo

MTT: Ministerio de Transportes y Telecomunicaciones

OGUC: Ordenanza General de Urbanismo y Construcciones

SAG: Servicio Agrícola y Ganadero

SEREMI: Secretaría Regional Ministerial

SEIM: Sistema de Evaluación de Impacto en Movilidad.

ZCH: Zona de Conservación Histórica

ZOIT: Zona de Interés Turístico

ZT: Zona Típica

NOTAS: (SOLO PARA SITUACIONES ESPECIALES DEL CERTIFICADO)

VHC/ Gm

VICTOR ALFREDO HUNTER CEA
DIRECTOR DE OBRAS MUNICIPALES

NOTAS: (SOLO PARA SITUACIONES ESPECIALES DEL CERTIFICADO)

VIVIENDA UNIFAMILIAR , CACIQUE MARLIN N°388, ROL : 569-14. SUBSIDIO HABITACIONAL D.S N°1
SUPERFICIE : 59,85.- M2
DE ACUERDO PLANIMETRIA : DIAGRAMA DE DETALLE DE SUPERFICIES
POLIGONO A : DORMITORIO 2
POLIGONO B: BAÑO, COCINA, PASILLO
POLIGONO C: DORMITORIO 1 , COMEDOR
POLIGONO D : ESTAR



TIMBRE

VHC/GMC


VICTOR ALFREDO HUNTER CEA

ARQUITECTO

DIRECTOR DE OBRAS MUNICIPALES

nombre y firma

CERTIFICADO DE RECEPCIÓN DEFINITIVA DE OBRAS DE EDIFICACIÓN

OBRA NUEVA
DIRECCIÓN DE OBRAS MUNICIPALES DE :
ANGOL

REGIÓN: DE LA ARAUCANÍA

NÚMERO DE CERTIFICADO
91
FECHA
08 OCTUBRE 2025
ROL SII
1382-84

VISTOS

- A) Las atribuciones emanadas del Art. 24 de la Ley Orgánica Constitucional de Municipalidades.
- B) Las disposiciones de la Ley General de Urbanismo y Construcciones en especial el Art.144, su ordenanza General, y el instrumento de planificación territorial.
- C) Las disposiciones del artículo 7° de la Ley N° 18.168, Ley General de Telecomunicaciones, tratándose de proyectos de edificación que corespondan a proyectos inmobiliarios que deban registrarse en el registro de proyectos inmobiliarios RPI.
- D) La solicitud de recepción definitiva de edificación debidamente suscrita por el propietario y arquitecto correspondiente al expediente N° Prov -7505 de 21-08-2025
- E) El informe del arquitecto que señala que las obras se han ejecutado conforme al permiso aprobado, incluidas sus modificaciones.
- F) El informe del Revisor Independiente, cuando lo hubiere, que certifica que las obras de edificación se ejecutaron conforme al permiso aprobado.
- G) El informe del Inspector Técnico de Obra que señala que la obra se construyó conforme a las normas técnicas de construcción aplicables y al permiso, incluidas sus modificaciones. (cuando la obra hubiere contando con tal profesional)
- H) La Declaración Jurada del Constructor a cargo de la obra, donde afirma que las medidas de Gestión y Control de Calidad fueron aplicadas.
- I) Los antecedentes que comprenden el expediente Prov N° 7505 de 21-8-2025
- J) Los antecedentes exigidos a los Art. 5.2.5. y 5.2.6. de la Ordenanza General de Urbanismo y Construcciones.
- K) Que se da cumplimiento al Art. 70 de la LGUC de la siguiente forma, según el crecimiento urbano que genera (en el caso de proyectos que conlleven crecimiento urbano por densificación, es exigible solo a partir del plazo establecido en el Artículo primero transitorio de la Ley N° 20.958):

Crecimiento Urbano por Extensión	Crecimiento Urbano por Densificación
<input type="checkbox"/> Cesión de terrenos (*)	<input type="checkbox"/> Cesión de terrenos (**)
	<input checked="" type="checkbox"/> Aporte en Dinero (***). (Canceló el siguiente monto: \$ 5.158 , según (GIM y fecha):)
	<input type="checkbox"/> Otro (especificar) Orden de ingreso N°776 de 02-04-2025

(*) Este caso solo puede darse en un loteo con construcción simultánea, y las cesiones se perfeccionan conforme al Art. 135 de la LGUC al momento de la Recepción definitiva de las Obras de Urbanización.

(**) En este caso las cesiones contempladas en el proyecto se perfeccionan al momento de la presente Recepción Definitiva, conforme al Art. 2.2.5. Bis de la OGUC, salvo que se trate de condominios con áreas afectas a declaratoria de utilidad pública, en cuyo caso, dichas cesiones se perfeccionarán al momento de la recepción de las obras de urbanización.

(***) El pago debe realizarse en forma previa a la recepción. En caso de recepciones parciales, el pago debe ser proporcional a la densidad de ocupación de la parte que se recibe.

RESUELVO

1. Otorgar certificado de Recepción definitiva Total de la obra destinada a Vivienda Unifamiliar (Total o Parcial)
- ubicada en calle/avenida/camino Camino Piedra Blanca N° 1305
- Lote N° manzana localidad o loteo ANGOL
- sector Urbano, Z-4 de conformidad a los planos y antecedentes timbrados por esta DOM que forman parte del presente (Urbano o Rural)
- certificado, que incluye edificación (es) con una superficie edificada total de 64,25 m2, y las obras de mitigación contempladas en el que fueron , según consta en (EJECUTADAS O CAUCIONADAS)
- (EISTU - IMIV - IVB) de fecha (Documento o Tipo de Garantía)
2. Dejar constancia: Que la presente recepción se otorga amparado en las siguientes autorizaciones especiales: Plazos de la autorización: (Art.121, Art.122, Art.123 ,Art.124 de la Ley General de Urbanismo y Construcciones)
- 3 Antecedentes del Proyecto
- NOMBRE DEL PROYECTO : VIVIENDA UNIFAMILIAR
- 3.1 DATOS DEL PROPIETARIO:

NOMBRE O RAZÓN SOCIAL DEL PROPIETARIO				R.U.T.	
DAGOBERTO CARRASCO AVILA					
REPRESENTANTE LEGAL DEL PROPIETARIO				R.U.T.	
				17.159.052-3	
DIRECCIÓN: Nombre de la vía			N°	Local/ Of/ Depto	Localidad
CAMINO A PIEDRA BLANCA			1305		ANGOL
COMUNA	CORREO ELECTRÓNICO	TELÉFONO FIJO		TELÉFONO CELULAR	
ANGOL					
PERSONERÍA DEL REPRESENTANTE LEGAL :		SE ACREDITÓ MEDIANTE			
		DE FECHA			

3.2 INDIVIDUALIZACIÓN DE LOS PROFESIONALES

NOMBRE O RAZÓN SOCIAL de la empresa del ARQUITECTO (cuando corresponda)	R.U.T
NOMBRE DEL PROFESIONAL ARQUITECTO RESPONSABLE	R.U.T
MIGUEL ARNOLDO ARAVENA GUZMAN	16.010.964-5
NOMBRE DEL CALCULISTA (cuando corresponda)	R.U.T
NOMBRE DEL CONSTRUCTOR	R.U.T
MIGUEL ARAVENA GUZMAN	16.010.964-5
NOMBRE DEL INSPECTOR TÉCNICO DE OBRA (cuando corresponda)	INSCRIPCIÓN REGISTRO
	CATEGORÍA
	N°
NOMBRE DEL REVISOR INDEPENDIENTE (cuando corresponda)	REGISTRO
	CATEGORÍA
NOMBRE O RAZÓN SOCIAL DEL REVISOR DEL PROYECTO DE CALCULO ESTRUCTURAL (cuando corresponda)	REGISTRO
	CATEGORÍA
NOMBRE DEL PROFESIONAL RESPONSABLE DE LA REVISIÓN DEL PROYECTO DE CÁLCULO ESTRUCTURAL	R.U.T

4 CARACTERÍSTICAS PRINCIPALES DE LA RECEPCIÓN

4.1 ANTECEDENTES DEL PERMISO

PERMISO QUE SE RECIBE	NÚMERO	FECHA	SUP.TOTAL(M2)
PERMISO DE OBRA NUEVA : SEDE SOCIAL PEDRO ANCAMILLA	89	03-abr-2025	64,25.- m2
MODIFICACIÓN DEL PROYECTO (*): RESOLUCIÓN N°		FECHA	
(*)En caso de haber mas de una modificacion de proyecto usar espacio disponible en notas y si fuera necesario agregar hoja adicional.			
MODIFICACIONES MENORES (Art. 5.2.8. OGUC) (Especificar)			
RECEPCIÓN PARCIAL	<input type="checkbox"/> SÍ	<input checked="" type="checkbox"/> NO	SUPERFICIE
PARTE A RECIBIR			DESTINO

4.2 TIPO DE PROYECTO

<input type="checkbox"/> CONDOMINIO TIPO A		<input type="checkbox"/> CONDOMINIO TIPO B	
<input type="checkbox"/> EDIFICACIONES EN LOTE O CON CONSTRUCCIÓN SIMULTÁNEA	<input type="checkbox"/> URBANIZACIÓN RECIBIDA	<input type="checkbox"/> URBANIZACIÓN GARANTIZADA	<input type="checkbox"/> RECEPCIÓN DE URBANIZACIÓN SOLICITADA CONJUNTAMENTE

En loteos con construcción simultánea, sólo se podrán recibir edificaciones con obras de urbanización garantizadas en los casos señalados en el inciso final del artículo 129 de la Ley General de Urbanismo y Construcciones.

5 ANTECEDENTES QUE SE ADJUNTARON

(Artículos 5.2.5., 5.2.6., 5.9.3., 5.9.4., 5.9.6., y 5.9.7. de la OGUC)

DOCUMENTOS	
<input checked="" type="checkbox"/>	Informe del Arquitecto que certifique que las obras se han ejecutado conforme al permiso aprobado, incluidas sus modificaciones (según inciso segundo Art. 144 LGUC).
<input type="checkbox"/>	Informe del Revisor independiente, si lo hubiere, que certifique que las obras se han ejecutado conforme al permiso aprobado, incluidas sus modificaciones (según inciso segundo Art. 144 LGUC).
<input type="checkbox"/>	Informe del Inspector Técnico de Obras, si corresponde, que señale que las obras se ejecutaron conforme a las normas técnicas de construcción aplicables a la ejecución de la obra y al permiso de construcción aprobado, incluidas sus modificaciones. (según inciso segundo Art. 144 LGUC).
<input checked="" type="checkbox"/>	Declaración jurada simple del constructor a cargo de la obra, afirmando que las medidas de gestión y de control de calidad fueron aplicadas (según inciso tercero Art. 143 de la LGUC)
<input type="checkbox"/>	Libro de obras.
<input type="checkbox"/>	Copia del Plan de evacuación ingresado al cuerpo de bomberos respectivo (según inciso tercero Art. 144 LGUC).
<input type="checkbox"/>	Informe favorable del proyectista de telecomunicaciones y Registro de las mediciones de los puntos de la RIT, si corresponde.
<input type="checkbox"/>	Resolución de calificación ambiental favorable del proyecto, cuando proceda según Art. 25 bis de la Ley 19.300.
<input checked="" type="checkbox"/>	Fotocopia patente municipal al día del Arquitecto y demás profesionales que concurren con informes o nuevos antecedentes.
<input type="checkbox"/>	Certificado de inscripción vigente del Revisor Independiente, cuando proceda.
<input type="checkbox"/>	Certificado de inscripción vigente del Inspector Técnico de Obra, cuando proceda.
<input type="checkbox"/>	Certificado de inscripción vigente del Revisor de Cálculo Estructural, cuando proceda.
<input type="checkbox"/>	Documentos actualizados, cuando corresponda según inciso cuarto Art. 5.2.6. de la OGUC
<input type="checkbox"/>	Documentación que acredite la ejecución de las medidas correspondientes o boletas bancarias o póliza de seguro que garantice las acciones contenidas en el EISTU, IMIV o IVB, según corresponda.

<input type="checkbox"/>	Comprobante de pago de aporte o la ejecución o garantía de los estudios, proyectos, obras y medidas en los casos de crecimiento urbano por densificación según corresponda. (Exigible conforme al plazo establecido en el Artículo primero transitorio de la Ley N° 20.958))
<input type="checkbox"/>	Comprobante Total de Derechos Municipales en caso de haber convenio de pago.
<input type="checkbox"/>	Otros(indicar):

CERTIFICADOS		INSTALADOR O RESPONSABLE	ORG. EMISOR	N° CERTIFICADO	FECHA
<input checked="" type="checkbox"/>	Certificado de dotación de agua potable y alcantarillado emitido por la empresa de servicios sanitarios o por la autoridad sanitaria, según corresponda. (*)	Miguel Aravena Guzmán	Agua Araucanía	Resolución N°443-C N°1305	04-ago-2025
<input checked="" type="checkbox"/>	Documentos a que se refieren los Art. 5.9.2. y 5.9.3. de la OGUC de instalaciones eléctricas interiores e instalaciones interiores de gas, cuando proceda.	Siguifredo Adolfo Moller	SEC, TE1	F: 000002401228	20-mayo-2021
<input type="checkbox"/>	Documentación de la instalación de ascensores o funiculares, montacargas y escaleras o rampas mecánicas, según N° 2 del Art. 5.9.5., cuando proceda.				
<input type="checkbox"/>	Declaración de instaciones eléctricas de calefacción, central de agua caliente y aire acondicionado, emitida por el instalador, cuando proceda.				
<input checked="" type="checkbox"/>	Certificado de ensaye de los hormigones y otros materiales empleados en la obra, según proceda.				
<input checked="" type="checkbox"/>	Certificado que señale la reposición de los pavimentos y obras de ornato existentes con anterioridad al otorgamiento del permiso, en el espacio público que enfrenta al predio. (Cuando corresponda. Ver Circulares DDU 326 y 384)				
<input type="checkbox"/>	Certificado que acredita que Proyecto de edificación se encuentra registrado en el Registro de Proyectos Inmobiliarios (RPI), señalado en el decreto N° 167 de 2016, reglamento de la Ley N° 20.808 (Cuando corresponda)				

(*)En caso de haber mas de un certificado de dotación de agua potable y alcantarillado, usar espacio disponible en notas y si fuera necesario agregar hoja adicional.

PLANOS	
<input type="checkbox"/>	Planos correspondientes al proyecto de Telecomunicaciones.
<input type="checkbox"/>	Plano de evacuación, integrante del Plan de evacuación (cuando corresponda)

6 MODIFICACIONES MENORES (Art. 5.2.8. OGUC)

LISTADO DE PLANOS QUE SE REEMPLAZAN, SE AGREGAN O ELIMINAN	
PLANO N°	CONTENIDO

7 GLOSARIO:

- D.F.L.: Decreto con Fuerza de Ley

D.S: Decreto Supremo

EISTU: Estudio de Impacto Sistema Transporte Urbano

ICH: Inmueble de Conservación Histórica

IMIV:Informe de Mitigación de Impacto Vial

INE: Instituto Nacional de Estadísticas

I.P.T:Instrumento de Planificación Territorial.
- IVB: Informe Vial Básico

LGUC: Ley General de Urbanismo y Construcciones

MH: Monumento Histórico

MINAGRI: Ministerio de Agricultura.

MINVU: Ministerio de Vivienda y Urbanismo

MTT: Ministerio de Transportes y Telecomunicaciones

OGUC: Ordenanza General de Urbanismo y Construcciones
- SAG: Servicio Agrícola y Ganadero

SEREMI: Secretaría Regional Ministerial

SEIM: Sistema de Evaluación de Impacto en Movilidad.

ZCH: Zona de Conservación Histórica

ZOIT: Zona de Interés Turístico

ZT: Zona Típica

NOTAS: (SOLO PARA SITUACIONES ESPECIALES DEL CERTIFICADO)

Nota : ingreso por servidumbre de paso de 4 m por 71 metros.

VHC/ Gmc

MUNICIPALIDAD DE ANTOFAGASTA

DIRECTOR DE OBRAS MUNICIPALES

VICTOR ALFREDO HUNTER CEA

DIRECTOR DE OBRAS MUNICIPALES

NOTAS: (SOLO PARA SITUACIONES ESPECIALES DEL CERTIFICADO)

VIVIENDA UNIFAMILIAR CAMINO PIEDRA BLANCA N°1305, ROL : 1382-84
SUPERFICIE : 64,25- M2

VHC/Gm



VICTOR ALFREDO HUNTER CEA
ARQUITECTO
DIRECTOR DE OBRAS MUNICIPALES
nombre y firma

CERTIFICADO DE RECEPCIÓN DEFINITIVA DE OBRAS DE EDIFICACIÓN

OBRA NUEVA
DIRECCIÓN DE OBRAS MUNICIPALES DE :
ANGOL

REGIÓN: DE LA ARAUCANÍA

NÚMERO DE CERTIFICADO
92
FECHA
10 OCTUBRE 2025
ROL SII
1441-219

VISTOS

- A) Las atribuciones emanadas del Art. 24 de la Ley Orgánica Constitucional de Municipalidades.
- B) Las disposiciones de la Ley General de Urbanismo y Construcciones en especial el Art.144, su ordenanza General, y el instrumento de planificación territorial.
- C) Las disposiciones del artículo 7° de la Ley N° 18.168, Ley General de Telecomunicaciones, tratándose de proyectos de edificación que correspondan a proyectos inmobiliarios que deban registrarse en el registro de proyectos inmobiliarios RPI.
- D) La solicitud de recepción definitiva de edificación debidamente suscrita por el propietario y arquitecto correspondiente al expediente _____
N° Prov -7906 de fecha 03 septiembre 2025
- E) El informe del arquitecto que señala que las obras se han ejecutado conforme al permiso aprobado, incluidas sus modificaciones.
- F) El informe del Revisor Independiente, cuando lo hubiere, que certifica que las obras de edificación se ejecutaron conforme al permiso aprobado.
- G) El informe del Inspector Técnico de Obra que señala que la obra se construyó conforme a las normas técnicas de construcción aplicables y al permiso, incluidas sus modificaciones. (cuando la obra hubiere contando con tal profesional)
- H) La Declaración Jurada del Constructor a cargo de la obra, donde afirma que las medidas de Gestión y Control de Calidad fueron aplicadas.
- I) Los antecedentes que comprenden el expediente Prov _____ N° 7906 de 03-09-2025
- J) Los antecedentes exigidos a los Art. 5.2.5. y 5.2.6. de la Ordenanza General de Urbanismo y Construcciones.
- K) Que se da cumplimiento al Art. 70 de la LGUC de la siguiente forma, según el crecimiento urbano que genera (en el caso de proyectos que conlleven crecimiento urbano por densificación, es exigible solo a partir del plazo establecido en el Artículo primero transitorio de la Ley N° 20.958):

Crecimiento Urbano por Extensión	Crecimiento Urbano por Densificación
<input type="checkbox"/> Cesión de terrenos (*)	<input type="checkbox"/> Cesión de terrenos (**)
	<input checked="" type="checkbox"/> Aporte en Dinero (***). (Canceló el siguiente monto: \$ 82.790, según (GIM y fecha): _____)
	<input type="checkbox"/> Otro (especificar) _____ Orden de ingreso N°2006/31-8-2021

(*) Este caso solo puede darse en un loteo con construcción simultánea, y las cesiones se perfeccionan conforme al Art. 135 de la LGUC al momento de la Recepción definitiva de las Obras de Urbanización.

(**) En este caso las cesiones contempladas en el proyecto se perfeccionan al momento de la presente Recepción Definitiva, conforme al Art. 2 2 5 Bis de la OGUC, salvo que se trate de condominios con áreas afectas a declaratoria de utilidad pública, en cuyo caso, dichas cesiones se perfeccionarán al momento de la recepción de las obras de urbanización.

(***) El pago debe realizarse en forma previa a la recepción. En caso de recepciones parciales, el pago debe ser proporcional a la densidad de ocupación de la parte que se recibe.

RESUELVO

1. Otorgar certificado de Recepción definitiva total de la obra destinada a Equipamiento, actividad : educación
(Total o Parcial)
- ubicada en calle/avenida/camino Ruta 182 Collipulli- Angol N° _____
- Lote N° _____ manzana _____ localidad o loteo ANGOL
- sector Rural de conformidad a los planos y antecedentes timbrados por esta DOM que forman parte del presente
(Urbano o Rural)
- certificado, que incluye edificación (es) con una superficie edificada total de _____ m2, y las obras de mitigación contempladas en el
_____ que fueron _____, según consta en
(EISTU - IMIV - IVB) (Ejecutadas o Caucionadas)
- de fecha _____
(Documento o Tipo de Garantía)
2. Dejar constancia: Que la presente recepción se otorga amparado en las siguientes autorizaciones especiales: _____
Plazos de la autorización: _____
(Art.121, Art.122, Art.123, Art.124 de la Ley General de Urbanismo y Construcciones)
3. Antecedentes del Proyecto
- NOMBRE DEL PROYECTO : ESCUELA RURAL SECTOR SANTA ELENA
- 3.1 DATOS DEL PROPIETARIO:

NOMBRE O RAZÓN SOCIAL DEL PROPIETARIO		R.U.T.	
IVAN ALONSO GONZALEZ MACALUSSO			
REPRESENTANTE LEGAL DEL PROPIETARIO		R.U.T.	
DIRECCIÓN: Nombre de la vía	N°	Local/ Of/ Depto	Localidad
HOCHSTELLER	1050		
COMUNA	CORREO ELECTRÓNICO	TELÉFONO FIJO	TELÉFONO CELULAR
TEMUCO			
PERSONERÍA DEL REPRESENTANTE LEGAL :		SE ACREDITÓ MEDIANTE _____	
		DE FECHA _____	

3.2 INDIVIDUALIZACIÓN DE LOS PROFESIONALES

NOMBRE O RAZÓN SOCIAL de la empresa del ARQUITECTO (cuando corresponda)	R.U.T
ACTIVIDADES DE ARQUITECTURA E INGENIERÍA JARA E.I.R.L	
NOMBRE DEL PROFESIONAL ARQUITECTO RESPONSABLE	R.U.T
CAMILO ALFREDO JARA TAPIA	16.530.797-6
NOMBRE DEL CALCULISTA (cuando corresponda)	R.U.T
LEONARDO ENRIQUE ARAVENA GUZMAN	18.413.872-7
NOMBRE DEL CONSTRUCTOR	R.U.T
CAMILO ALFREDO JARA TAPIA	16.530.797-6
NOMBRE DEL INSPECTOR TÉCNICO DE OBRA (cuando corresponda)	INSCRIPCIÓN REGISTRO
	CATEGORÍA N°
NOMBRE DEL REVISOR INDEPENDIENTE (cuando corresponda)	REGISTRO CATEGORÍA
NOMBRE O RAZÓN SOCIAL DEL REVISOR DEL PROYECTO DE CÁLCULO ESTRUCTURAL (cuando corresponda)	REGISTRO CATEGORÍA
NOMBRE DEL PROFESIONAL RESPONSABLE DE LA REVISIÓN DEL PROYECTO DE CÁLCULO ESTRUCTURAL	R.U.T

4 CARACTERÍSTICAS PRINCIPALES DE LA RECEPCIÓN

4.1 ANTECEDENTES DEL PERMISO

PERMISO QUE SE RECIBE	NÚMERO	FECHA	SUP.TOTAL(M2)
PERMISO DE OBRA NUEVA	422	08-sep-2021	531,23.-m2
MODIFICACIÓN DEL PROYECTO (*): RESOLUCIÓN N° 161	FECHA	05-jun-2025	
(*)En caso de haber mas de una modificación de proyecto usar espacio disponible en notas y si fuera necesario agregar hoja adicional.			
MODIFICACIONES MENORES (Art. 5.2.8. OGUC) (Especificar)			
RECEPCIÓN PARCIAL	<input type="checkbox"/> SÍ	<input checked="" type="checkbox"/> NO	SUPERFICIE DESTINO
PARTE A RECIBIR			

4.2 TIPO DE PROYECTO

<input type="checkbox"/> CONDOMINIO TIPO A	<input type="checkbox"/> CONDOMINIO TIPO B
<input type="checkbox"/> EDIFICACIONES EN LOTE CON CONSTRUCCIÓN SIMULTÁNEA	<input type="checkbox"/> URBANIZACIÓN RECIBIDA
<input type="checkbox"/> URBANIZACIÓN GARANTIZADA	<input type="checkbox"/> RECEPCIÓN DE URBANIZACIÓN SOLICITADA CONJUNTAMENTE

En loteos con construcción simultánea, sólo se podrán recibir edificaciones con obras de urbanización garantizadas en los casos señalados en el inciso final del artículo 129 de la Ley General de Urbanismo y Construcciones.

5 ANTECEDENTES QUE SE ADJUNTARON

(Artículos 5.2.5., 5.2.6., 5.9.3., 5.9.4., 5.9.6., y 5.9.7. de la OGUC)

DOCUMENTOS	
<input checked="" type="checkbox"/>	Informe del Arquitecto que certifique que las obras se han ejecutado conforme al permiso aprobado, incluidas sus modificaciones (según inciso segundo Art. 144 LGUC).
<input type="checkbox"/>	Informe del Revisor independiente, si lo hubiere, que certifique que las obras se han ejecutado conforme al permiso aprobado, incluidas sus modificaciones (según inciso segundo Art. 144 LGUC).
<input type="checkbox"/>	Informe del Inspector Técnico de Obras, si corresponde, que señale que las obras se ejecutaron conforme a las normas técnicas de construcción aplicables a la ejecución de la obra y al permiso de construcción aprobado, incluidas sus modificaciones. (según inciso segundo Art. 144 LGUC).
<input checked="" type="checkbox"/>	Declaración jurada simple del constructor a cargo de la obra, afirmando que las medidas de gestión y de control de calidad fueron aplicadas (según inciso tercero Art. 143 de la LGUC)
<input type="checkbox"/>	Libro de obras.
<input type="checkbox"/>	Copia del Plan de evacuación ingresado al cuerpo de bomberos respectivo (según inciso tercero Art. 144 LGUC).
<input type="checkbox"/>	Informe favorable del proyectista de telecomunicaciones y Registro de las mediciones de los puntos de la RIT, si corresponde.
<input type="checkbox"/>	Resolución de calificación ambiental favorable del proyecto, cuando proceda según Art. 25 bis de la Ley 19.300.
<input checked="" type="checkbox"/>	Fotocopia patente municipal al día del Arquitecto y demás profesionales que concurren con informes o nuevos antecedentes.
<input type="checkbox"/>	Certificado de inscripción vigente del Revisor Independiente, cuando proceda.
<input type="checkbox"/>	Certificado de inscripción vigente del Inspector Técnico de Obra, cuando proceda.
<input type="checkbox"/>	Certificado de inscripción vigente del Revisor de Cálculo Estructural, cuando proceda.
<input type="checkbox"/>	Documentos actualizados, cuando corresponda según inciso cuarto Art. 5.2.6. de la OGUC
<input type="checkbox"/>	Documentación que acredite la ejecución de las medidas correspondientes o boletas bancarias o póliza de seguro que garantice las acciones contenidas en el EISTU, IMIV o IVB, según corresponda.

<input type="checkbox"/>	Comprobante de pago de aporte o la ejecución o garantía de los estudios, proyectos, obras y medidas en los casos de crecimiento urbano por densificación según corresponda. (Exigible conforme al plazo establecido en el Artículo primero transitorio de la Ley N° 20.958))
<input type="checkbox"/>	Comprobante Total de Derechos Municipales en caso de haber convenio de pago.
<input type="checkbox"/>	Otros(indicar):

CERTIFICADOS	INSTALADOR O RESPONSABLE	ORG. EMISOR	N° CERTIFICADO	FECHA
<input checked="" type="checkbox"/> Certificado de dotación de agua potable y alcantarillado emitido por la empresa de servicios sanitarios o por la autoridad sanitaria, según corresponda. (*)	Camilo Alfredo Jara Tapia	MINISTERIO DE SALUD , REGION DE LA ARAUCANIA	Resolución N°2509115452	04-jun-2025
<input checked="" type="checkbox"/> Documentos a que se refieren los Art. 5.9.2. y 5.9.3. de la OGUC de instalaciones eléctricas interiores e instalaciones interiores de gas, cuando proceda.	Claudio Andrés Oliva Ortega	SEC, TE1	F: 000002696642	08-sep-2022
<input type="checkbox"/> Documentación de la instalación de ascensores o funiculares, montacargas y escaleras o rampas mecánicas, según N° 2 del Art. 5.9.5., cuando proceda.				
<input type="checkbox"/> Declaración de Instalaciones eléctricas de calefacción, central de agua caliente y aire acondicionado, emitida por el instalador, cuando proceda.				
<input checked="" type="checkbox"/> Certificado de ensaye de los hormigones y otros materiales empleados en la obra, según proceda.				
<input checked="" type="checkbox"/> Certificado que señale la reposición de los pavimentos y obras de ornato existentes con anterioridad al otorgamiento del permiso, en el espacio público que enfrenta al predio. (Cuando corresponda. Ver Circulares DDU 326 y 384)				
<input type="checkbox"/> Certificado que acredite que Proyecto de edificación se encuentra registrado en el Registro de Proyectos Inmobiliarios (RPI), señalado en el decreto N° 167 de 2016, reglamento de la Ley N° 20.808 (Cuando corresponda)				

(*)En caso de haber mas de un certificado de dotación de agua potable y alcantarillado, usar espacio disponible en notas y si fuera necesario agregar hoja adicional.

PLANOS	
<input type="checkbox"/>	Planos correspondientes al proyecto de Telecomunicaciones.
<input type="checkbox"/>	Plano de evacuación, integrante del Plan de evacuación (cuando corresponda)

6 MODIFICACIONES MENORES (Art. 5.2.8. OGUC)

LISTADO DE PLANOS QUE SE REEMPLAZAN, SE AGREGAN O ELIMINAN	
PLANO N°	CONTENIDO

7 GLOSARIO:

D.F.L.: Decreto con Fuerza de Ley

D.S: Decreto Supremo

EISTU: Estudio de Impacto Sistema Transporte Urbano

ICH: Inmueble de Conservación Histórica

IMIV: Informe de Mitigación de Impacto Vial

INE: Instituto Nacional de Estadísticas

I.P.T: Instrumento de Planificación Territorial.

IVB: Informe Vial Básico

LGUC: Ley General de Urbanismo y Construcciones

MH: Monumento Histórico

MINAGRI: Ministerio de Agricultura.

MINVU: Ministerio de Vivienda y Urbanismo

MTT: Ministerio de Transportes y Telecomunicaciones

OGUC: Ordenanza General de Urbanismo y Construcciones

SAG: Servicio Agrícola y Ganadero

SEREMI: Secretaría Regional Ministerial

SEIM: Sistema de Evaluación de Impacto en Movilidad.

ZCH: Zona de Conservación Histórica

ZOIT: Zona de Interés Turístico

ZT: Zona Típica

NOTAS: (SOLO PARA SITUACIONES ESPECIALES DEL CERTIFICADO)

Nota : adjunta Certificado de Instalación interior de gas , TCG, F:000003390339, de fecha 12 agosto del 2025

VHC/Gm.

VICTOR ALFREDO HUNTER CEA
DIRECTOR DE OBRAS MUNICIPALES

NOTAS: (SOLO PARA SITUACIONES ESPECIALES DEL CERTIFICADO)

PROYECTO : ESCUELA RURAL SECTOR SANTA ELENA , ROL : 1441-219, RUTA 182 COLLIPULLI-ANGOL
HISTORIAL
PERMISO N°422 DE FECHA 05 SEPTIEMBRE DEL 2025
MODIFICACIÓN DE PERMISO EDIFICACIÓN N°161 DE FECHA 05 JUNIO DEL 2025
SUPERFICIE : 531,23.- M2

VHC/Gmc

VICTOR ALFREDO HUNTER CEA

ARQUITECTO

DIRECTOR DE OBRAS MUNICIPALES

nombre y firma

CERTIFICADO DE RECEPCIÓN DEFINITIVA DE OBRAS DE EDIFICACIÓN

OBRA NUEVA
DIRECCIÓN DE OBRAS MUNICIPALES DE :
ANGOL
REGIÓN: DE LA ARAUCANÍA

NÚMERO DE CERTIFICADO
93
FECHA
14-oct-2025
ROL SII
239-6

VISTOS

- A) Las atribuciones emanadas del Art. 24 de la Ley Orgánica Constitucional de Municipalidades.
- B) Las disposiciones de la Ley General de Urbanismo y Construcciones en especial el Art.144, su ordenanza General, y el instrumento de planificación territorial.
- C) Las disposiciones del artículo 7° de la Ley N° 18.168, Ley General de Telecomunicaciones, tratándose de proyectos de edificación que corespondan a proyectos inmobiliarios que deban registrarse en el registro de proyectos inmobiliarios RPI.
- D) La solicitud de recepción definitiva de edificación debidamente suscrita por el propietario y arquitecto correspondiente al expediente S.R.D.ON. N° 8884 / 06-10-2025
- E) El informe del arquitecto que señala que las obras se han ejecutado conforme al permiso aprobado, incluidas sus modificaciones.
- F) El informe del Revisor Independiente, cuando lo hubiere, que certifica que las obras de edificación se ejecutaron conforme al permiso aprobado.
- G) El informe del Inspector Técnico de Obra que señala que la obra se construyó conforme a las normas técnicas de construcción aplicables y al permiso, incluidas sus modificaciones. (cuando la obra hubiere contando con tal profesional)
- H) La Declaración Jurada del Constructor a cargo de la obra, donde afirma que las medidas de Gestión y Control de Calidad fueron aplicadas.
- I) Los antecedentes que comprenden el expediente N°
- J) Los antecedentes exigidos a los Art. 5.2.5. y 5.2.6. de la Ordenanza General de Urbanismo y Construcciones.
- K) Que se da cumplimiento al Art. 70 de la LGUC de la siguiente forma, según el crecimiento urbano que genera (en el caso de proyectos que conlleven crecimiento urbano por densificación, es exigible solo a partir del plazo establecido en el Artículo primero transitorio de la Ley N° 20.958):

Crecimiento Urbano por Extensión	Crecimiento Urbano por Densificación
<input type="checkbox"/> Cesión de terrenos (*)	<input type="checkbox"/> Cesión de terrenos (**) <input checked="" type="checkbox"/> Aporte en Dinero (***). (Canceló el siguiente monto: \$ 93.860 , según (GIM y fecha): 1392 / 25-06-2024) <input type="checkbox"/> Otro (especificar)

(*) Este caso solo puede darse en un loteo con construcción simultánea, y las cesiones se perfeccionan conforme al Art. 135 de la LGUC al momento de la Recepción definitiva de las Obras de Urbanización.

(**) En este caso las cesiones contempladas en el proyecto se perfeccionan al momento de la presente Recepción Definitiva, conforme al Art. 2.2.5. Bis de la OGUC, salvo que se trate de condominios con áreas afectas a declaratoria de utilidad pública, en cuyo caso, dichas cesiones se perfeccionarán al momento de la recepción de las obras de urbanización.

(***) El pago debe realizarse en forma previa a la recepción. En caso de recepciones parciales, el pago debe ser proporcional a la densidad de ocupación de la parte que se recibe.

RESUELVO

1. Otorgar certificado de Recepción definitiva TOTAL de la obra destinada a VIVIENDA (Total o Parcial) ubicada en calle/avenida/camino CALLE COLO COLO N° 1472 Lote N° 6 manzana 239 localidad o loteo EL CAÑON sector URBANO de conformidad a los planos y antecedentes timbrados por esta DOM que forman parte del presente certificado, que incluye edificación (es) con una superficie edificada total de 60 m2, y las obras de mitigación contempladas en el que fueron , según consta en (EISTU - IMIV - IVB) (Ejecutadas o Caucionadas) de fecha (Documento o Tipo de Garantía)
2. Dejar constancia: Que la presente recepción se otorga amparado en las siguientes autorizaciones especiales: Plazos de la autorización: (Art.121, Art.122, Art.123 ,Art.124 de la Ley General de Urbanismo y Construcciones)
3. Antecedentes del Proyecto
- NOMBRE DEL PROYECTO : VIVIENDA
- 3.1 DATOS DEL PROPIETARIO:

NOMBRE O RAZÓN SOCIAL DEL PROPIETARIO				R.U.T.	
EDITA AURORA MARTINEZ ERICES					
REPRESENTANTE LEGAL DEL PROPIETARIO				R.U.T.	
DIRECCIÓN: Nombre de la vía			N°	Local/ Of/ Depto	Localidad
CALLE COLO COLO			1472		ANGOL
COMUNA	CORREO ELECTRÓNICO		TELÉFONO FIJO		TELÉFONO CELULAR
ANGOL					
PERSONERÍA DEL REPRESENTANTE LEGAL :			SE ACREDITÓ MEDIANTE		
			DE FECHA		

3.2 INDIVIDUALIZACIÓN DE LOS PROFESIONALES

NOMBRE O RAZÓN SOCIAL de la empresa del ARQUITECTO (cuando corresponda)	R.U.T
NOMBRE DEL PROFESIONAL ARQUITECTO RESPONSABLE	R.U.T
MIGUEL ARAVENA GUZMAN	16.010.964-5
NOMBRE DEL CALCULISTA (cuando corresponda)	R.U.T
NOMBRE DEL CONSTRUCTOR	R.U.T
MIGUEL ARAVENA GUZMAN	16.010.964-5
NOMBRE DEL INSPECTOR TÉCNICO DE OBRA (cuando corresponda)	INSCRIPCIÓN REGISTRO
	CATEGORÍA
	N°
NOMBRE DEL REVISOR INDEPENDIENTE (cuando corresponda)	REGISTRO
	CATEGORÍA
NOMBRE O RAZÓN SOCIAL DEL REVISOR DEL PROYECTO DE CALCULO ESTRUCTURAL (cuando corresponda)	REGISTRO
	CATEGORÍA
NOMBRE DEL PROFESIONAL RESPONSABLE DE LA REVISIÓN DEL PROYECTO DE CÁLCULO ESTRUCTURAL	R.U.T

4 CARACTERÍSTICAS PRINCIPALES DE LA RECEPCIÓN

4.1 ANTECEDENTES DEL PERMISO

PERMISO QUE SE RECIBE	NÚMERO	FECHA	SUP.TOTAL(M2)
OBRA NUEVA	169	25-Jun-2024	60
MODIFICACIÓN DEL PROYECTO (*): RESOLUCIÓN N°		FECHA	
(*)En caso de haber mas de una modificación de proyecto usar espacio disponible en notas y si fuera necesario agregar hoja adicional.			
MODIFICACIONES MENORES (Art. 5.2.8. OGUC) (Especificar)			
RECEPCIÓN PARCIAL	<input type="checkbox"/> SÍ	<input checked="" type="checkbox"/> NO	SUPERFICIE
PARTE A RECIBIR			DESTINO

4.2 TIPO DE PROYECTO

<input type="checkbox"/> CONDOMINIO TIPO A	<input type="checkbox"/> CONDOMINIO TIPO B
<input type="checkbox"/> EDIFICACIONES EN LOTEOS CON CONSTRUCCIÓN SIMULTÁNEA	<input type="checkbox"/> URBANIZACIÓN RECIBIDA
<input type="checkbox"/> URBANIZACIÓN GARANTIZADA	<input type="checkbox"/> RECEPCIÓN DE URBANIZACIÓN SOLICITADA CONJUNTAMENTE

En loteos con construcción simultánea, sólo se podrán recibir edificaciones con obras de urbanización garantizadas en los casos señalados en el inciso final del artículo 129 de la Ley General de Urbanismo y Construcciones.

5 ANTECEDENTES QUE SE ADJUNTARON

(Artículos 5.2.5., 5.2.6., 5.9.3., 5.9.4., 5.9.6., y 5.9.7. de la OGUC)

DOCUMENTOS	
<input checked="" type="checkbox"/>	Informe del Arquitecto que certifique que las obras se han ejecutado conforme al permiso aprobado, incluidas sus modificaciones (según inciso segundo Art. 144 LGUC).
<input type="checkbox"/>	Informe del Revisor independiente, si lo hubiere, que certifique que las obras se han ejecutado conforme al permiso aprobado, incluidas sus modificaciones (según inciso segundo Art. 144 LGUC).
<input type="checkbox"/>	Informe del Inspector Técnico de Obras, si corresponde, que señale que las obras se ejecutaron conforme a las normas técnicas de construcción aplicables a la ejecución de la obra y al permiso de construcción aprobado, incluidas sus modificaciones. (según inciso segundo Art. 144 LGUC).
<input checked="" type="checkbox"/>	Declaración jurada simple del constructor a cargo de la obra, afirmando que las medidas de gestión y de control de calidad fueron aplicadas (según inciso tercero Art. 143 de la LGUC)
<input type="checkbox"/>	Libro de obras.
<input type="checkbox"/>	Copia del Plan de evacuación ingresado al cuerpo de bomberos respectivo (según inciso tercero Art. 144 LGUC).
<input type="checkbox"/>	Informe favorable del proyectista de telecomunicaciones y Registro de las mediciones de los puntos de la RIT, si corresponde.
<input type="checkbox"/>	Resolución de calificación ambiental favorable del proyecto, cuando proceda según Art. 25 bis de la Ley 19.300.
<input checked="" type="checkbox"/>	Fotocopia patente municipal al día del Arquitecto y demás profesionales que concurren con informes o nuevos antecedentes.
<input type="checkbox"/>	Certificado de inscripción vigente del Revisor Independiente, cuando proceda.
<input type="checkbox"/>	Certificado de inscripción vigente del Inspector Técnico de Obra, cuando proceda.
<input type="checkbox"/>	Certificado de inscripción vigente del Revisor de Cálculo Estructural, cuando proceda.
<input type="checkbox"/>	Documentos actualizados, cuando corresponda según inciso cuarto Art. 5.2.6. de la OGUC
<input type="checkbox"/>	Documentación que acredite la ejecución de las medidas correspondientes o boletas bancarias o póliza de seguro que garantice las acciones contenidas en el EISTU, IMIV o IVB, según corresponda.

<input type="checkbox"/>	Comprobante de pago de aporte o la ejecución o garantía de los estudios, proyectos, obras y medidas en los casos de crecimiento urbano por densificación según corresponda. (Exigible conforme al plazo establecido en el Artículo primero transitorio de la Ley N° 20.958))
<input type="checkbox"/>	Comprobante Total de Derechos Municipales en caso de haber convenio de pago.
<input type="checkbox"/>	Otros(indicar):

CERTIFICADOS		INSTALADOR O RESPONSABLE	ORG. EMISOR	N° CERTIFICADO	FECHA
<input checked="" type="checkbox"/>	Certificado de dotación de agua potable y alcantarillado emitido por la empresa de servicios sanitarios o por la autoridad sanitaria, según corresponda . (*)	GUILLERMO CARRASCO	AGUAS ARAUCNIA	112-E	01-Oct-2025
<input checked="" type="checkbox"/>	Documentos a que se refieren los Art. 5.9.2. y 5.9.3. de la OGUC de instalaciones eléctricas interiores e instalaciones interiores de gas, cuando proceda.	MARCOS ALARCON	SEC	3414189 3400395	11/09/2025 25/08/2025
<input type="checkbox"/>	Documentación de la instalación de ascensores o funiculares, montacargas y escaleras o rampas mecánicas, según N° 2 del Art. 5.9.5., cuando proceda.				
<input type="checkbox"/>	Declaración de instaciones eléctricas de calefacción, central de agua caliente y aire acondicionado, emitida por el instalador, cuando proceda.				
<input type="checkbox"/>	Certificado de ensaye de los hormigones y otros materiales empleados en la obra, según proceda.				
<input type="checkbox"/>	Certificado que señale la reposición de los pavimentos y obras de ornato existentes con anterioridad al otorgamiento del permiso, en el espacio público que enfrenta al predio. (Cuando corresponda. Ver Circulares DDU 326 y 384)				
<input type="checkbox"/>	Certificado que acredita que Proyecto de edificación se encuentra registrado en el Registro de Proyectos Inmobiliarios (RPI), señalado en el decreto N° 167 de 2016, reglamento de la Ley N° 20.808 (Cuando corresponda)				

(*)En caso de haber mas de un certificado de dotación de agua potable y alcantarillado, usar espacio disponible en notas y si fuera necesario agregar hoja adicional.

PLANOS	
<input type="checkbox"/>	Planos correspondientes al proyecto de Telecomunicaciones.
<input type="checkbox"/>	Plano de evacuación, integrante del Plan de evacuación (cuando corresponda)

6 MODIFICACIONES MENORES (Art. 5.2.8. OGUC)

LISTADO DE PLANOS QUE SE REEMPLAZAN, SE AGREGAN O ELIMINAN	
PLANO N°	CONTENIDO

7 GLOSARIO:

- D.F.L.: Decreto con Fuerza de Ley

D.S: Decreto Supremo

EISTU: Estudio de Impacto Sistema Transporte Urbano

ICH: Inmueble de Conservación Histórica

IMIV:Informe de Mitigación de Impacto Vial

INE: Instituto Nacional de Estadísticas

I.P.T:Instrumento de Planificación Territorial.
- IVB: Informe Vial Básico

LGUC: Ley General de Urbanismo y Construcciones

MH: Monumento Histórico

MINAGRI: Ministerio de Agricultura.

MINVU: Ministerio de Vivienda y Urbanismo

MTT: Ministerio de Transportes y Telecomunicaciones

OGUC: Ordenanza General de Urbanismo y Construcciones
- SAG: Servicio Agrícola y Ganadero

SEREMI: Secretaría Regional Ministerial

SEIM: Sistema de Evaluación de Impacto en Movilidad.

ZCH: Zona de Conservación Histórica

ZOIT: Zona de Interés Turístico

ZT: Zona Típica

NOTAS: (SOLO PARA SITUACIONES ESPECIALES DEL CERTIFICADO)

VIVIENDA 60M2, CLASIFICACION: E-4

NOTAS: (SOLO PARA SITUACIONES ESPECIALES DEL CERTIFICADO)
VIVIENDA 60M2, CLASIFICACION: E-4

VAHC/actm



VICTOR ALFREDO HUNTER CEA
DIRECTOR DE OBRAS MUNICIPALES
nombre y firma

CERTIFICADO DE RECEPCIÓN DEFINITIVA DE OBRAS DE EDIFICACIÓN

OBRA NUEVA
DIRECCIÓN DE OBRAS MUNICIPALES DE :
ANGOL
REGIÓN: DE LA ARAUCANÍA

NÚMERO DE CERTIFICADO
94
FECHA
14-oct-2025
ROL SII
239-7

VISTOS

- A) Las atribuciones emanadas del Art. 24 de la Ley Orgánica Constitucional de Municipalidades.
- B) Las disposiciones de la Ley General de Urbanismo y Construcciones en especial el Art.144, su ordenanza General, y el instrumento de planificación territorial.
- C) Las disposiciones del artículo 7° de la Ley N° 18.168, Ley General de Telecomunicaciones, tratándose de proyectos de edificación que corresponsan a proyectos inmobiliarios que deban registrarse en el registro de proyectos inmobiliarios RPI.
- D) La solicitud de recepción definitiva de edificación debidamente suscrita por el propietario y arquitecto correspondiente al expediente S.R.D.ON. N° 8883 / 06-10-2025
- E) El informe del arquitecto que señala que las obras se han ejecutado conforme al permiso aprobado, incluidas sus modificaciones.
- F) El informe del Revisor Independiente, cuando lo hubiere, que certifica que las obras de edificación se ejecutaron conforme al permiso aprobado.
- G) El informe del Inspector Técnico de Obra que señala que la obra se construyó conforme a las normas técnicas de construcción aplicables y al permiso, incluidas sus modificaciones. (cuando la obra hubiere contando con tal profesional)
- H) La Declaración Jurada del Constructor a cargo de la obra, donde afirma que las medidas de Gestión y Control de Calidad fueron aplicadas.
- I) Los antecedentes que comprenden el expediente N°
- J) Los antecedentes exigidos a los Art. 5.2.5. y 5.2.6. de la Ordenanza General de Urbanismo y Construcciones.
- K) Que se da cumplimiento al Art. 70 de la LGUC de la siguiente forma, según el crecimiento urbano que genera (en el caso de proyectos que conlleven crecimiento urbano por densificación, es exigible solo a partir del plazo establecido en el Artículo primero transitorio de la Ley N° 20.958):

Crecimiento Urbano por Extensión	Crecimiento Urbano por Densificación
<input type="checkbox"/> Cesión de terrenos (*)	<input type="checkbox"/> Cesión de terrenos (**)
	<input checked="" type="checkbox"/> Aporte en Dinero (***). (Canceló el siguiente monto: \$ 95.900 , según (GIM y fecha): 1391 / 25-06-2024)
	<input type="checkbox"/> Otro (especificar)

(*) Este caso solo puede darse en un loteo con construcción simultánea, y las cesiones se perfeccionan conforme al Art. 135 de la LGUC al momento de la Recepción definitiva de las Obras de Urbanización.

(**) En este caso las cesiones contempladas en el proyecto se perfeccionan al momento de la presente Recepción Definitiva, conforme al Art. 2.2.5. Bis de la OGUC, salvo que se trate de condominios con áreas afectas a declaratoria de utilidad pública, en cuyo caso, dichas cesiones se perfeccionarán al momento de la recepción de las obras de urbanización.

(***) El pago debe realizarse en forma previa a la recepción. En caso de recepciones parciales, el pago debe ser proporcional a la densidad de ocupación de la parte que se recibe.

RESUELVO

1. Otorgar certificado de Recepción definitiva TOTAL de la obra destinada a VIVIENDA (Total o Parcial) ubicada en calle/avenida/camino CALLE COLO COLO N° 1482 Lote N° 7 manzana 239 localidad o loteo EL CAÑON sector URBANO de conformidad a los planos y antecedentes timbrados por esta DOM que forman parte del presente certificado, que incluye edificación (es) con una superficie edificada total de 55 m2, y las obras de mitigación contempladas en el que fueron , según consta en (EISTU - IMIV - IVB) (Ejecutadas o Caucionadas) de fecha (Documento o Tipo de Garantía)
2. Dejar constancia: Que la presente recepción se otorga amparado en las siguientes autorizaciones especiales: Plazos de la autorización: (Art.121, Art.122, Art.123 ,Art.124 de la Ley General de Urbanismo y Construcciones)
- 3 Antecedentes del Proyecto NOMBRE DEL PROYECTO : VIVIENDA
- 3.1 DATOS DEL PROPIETARIO:

NOMBRE O RAZÓN SOCIAL DEL PROPIETARIO			R.U.T.	
ERASMO JUVENAL MARTINEZ ERICES				
REPRESENTANTE LEGAL DEL PROPIETARIO			R.U.T.	
DIRECCIÓN: Nombre de la vía		N°	Local/ Of/ Depto	Localidad
CALLE COLO COLO		1482		ANGOL
COMUNA	CORREO ELECTRÓNICO	TELÉFONO FIJO		TELÉFONO CELULAR
ANGOL				
PERSONERÍA DEL REPRESENTANTE LEGAL :		SE ACREDITÓ MEDIANTE		
		DE FECHA		

3.2 INDIVIDUALIZACIÓN DE LOS PROFESIONALES

NOMBRE O RAZÓN SOCIAL de la empresa del ARQUITECTO (cuando corresponda)	R.U.T
NOMBRE DEL PROFESIONAL ARQUITECTO RESPONSABLE	R.U.T
MIGUEL ARAVENA GUZMAN	16.010.964-5
NOMBRE DEL CALCULISTA (cuando corresponda)	R.U.T
NOMBRE DEL CONSTRUCTOR	R.U.T
MIGUEL ARAVENA GUZMAN	16.010.964-5
NOMBRE DEL INSPECTOR TÉCNICO DE OBRA (cuando corresponda)	INSCRIPCIÓN REGISTRO
	CATEGORÍA N°
NOMBRE DEL REVISOR INDEPENDIENTE (cuando corresponda)	REGISTRO CATEGORÍA
NOMBRE O RAZÓN SOCIAL DEL REVISOR DEL PROYECTO DE CALCULO ESTRUCTURAL (cuando corresponda)	REGISTRO CATEGORÍA
NOMBRE DEL PROFESIONAL RESPONSABLE DE LA REVISIÓN DEL PROYECTO DE CÁLCULO ESTRUCTURAL	R.U.T

4 CARACTERÍSTICAS PRINCIPALES DE LA RECEPCIÓN

4.1 ANTECEDENTES DEL PERMISO

PERMISO QUE SE RECIBE	NÚMERO	FECHA	SUP.TOTAL(M2)
OBRA NUEVA	168	25-Jun-2024	55
MODIFICACIÓN DEL PROYECTO (*): RESOLUCIÓN N°		FECHA	
(*)En caso de haber mas de una modificación de proyecto usar espacio disponible en notas y si fuera necesario agregar hoja adicional.			
MODIFICACIONES MENORES (Art. 5.2.8. OGUC) (Especificar)			
RECEPCIÓN PARCIAL	<input type="checkbox"/> SÍ	<input checked="" type="checkbox"/> NO	SUPERFICIE DESTINO
PARTE A RECIBIR			

4.2 TIPO DE PROYECTO

<input type="checkbox"/> CONDOMINIO TIPO A	<input type="checkbox"/> CONDOMINIO TIPO B
<input type="checkbox"/> EDIFICACIONES EN LOTEOS CON CONSTRUCCIÓN SIMULTÁNEA	<input type="checkbox"/> URBANIZACIÓN RECIBIDA
<input type="checkbox"/> URBANIZACIÓN GARANTIZADA	<input type="checkbox"/> RECEPCIÓN DE URBANIZACIÓN SOLICITADA CONJUNTAMENTE

En loteos con construcción simultánea, sólo se podrán recibir edificaciones con obras de urbanización garantizadas en los casos señalados en el inciso final del artículo 129 de la Ley General de Urbanismo y Construcciones.

5 ANTECEDENTES QUE SE ADJUNTARON

(Artículos 5.2.5., 5.2.6., 5.9.3., 5.9.4., 5.9.6., y 5.9.7. de la OGUC)

DOCUMENTOS	
<input checked="" type="checkbox"/>	Informe del Arquitecto que certifique que las obras se han ejecutado conforme al permiso aprobado, incluidas sus modificaciones (según inciso segundo Art. 144 LGUC).
<input type="checkbox"/>	Informe del Revisor independiente, si lo hubiere, que certifique que las obras se han ejecutado conforme al permiso aprobado, incluidas sus modificaciones (según inciso segundo Art. 144 LGUC).
<input type="checkbox"/>	Informe del Inspector Técnico de Obras, si corresponde, que señale que las obras se ejecutaron conforme a las normas técnicas de construcción aplicables a la ejecución de la obra y al permiso de construcción aprobado, incluidas sus modificaciones. (según inciso segundo Art. 144 LGUC).
<input checked="" type="checkbox"/>	Declaración jurada simple del constructor a cargo de la obra, afirmando que las medidas de gestión y de control de calidad fueron aplicadas (según inciso tercero Art. 143 de la LGUC)
<input type="checkbox"/>	Libro de obras.
<input type="checkbox"/>	Copia del Plan de evacuación ingresado al cuerpo de bomberos respectivo (según inciso tercero Art. 144 LGUC).
<input type="checkbox"/>	Informe favorable del proyectista de telecomunicaciones y Registro de las mediciones de los puntos de la RIT, si corresponde.
<input type="checkbox"/>	Resolución de calificación ambiental favorable del proyecto, cuando proceda según Art. 25 bis de la Ley 19.300.
<input checked="" type="checkbox"/>	Fotocopia patente municipal al día del Arquitecto y demás profesionales que concurren con informes o nuevos antecedentes.
<input type="checkbox"/>	Certificado de inscripción vigente del Revisor Independiente, cuando proceda.
<input type="checkbox"/>	Certificado de inscripción vigente del Inspector Técnico de Obra, cuando proceda.
<input type="checkbox"/>	Certificado de inscripción vigente del Revisor de Cálculo Estructural, cuando proceda.
<input type="checkbox"/>	Documentos actualizados, cuando corresponda según inciso cuarto Art. 5.2.6. de la OGUC
<input type="checkbox"/>	Documentación que acredite la ejecución de las medidas correspondientes o boletas bancarias o póliza de seguro que garantice las acciones contenidas en el EISTU, IMIV o IVB, según corresponda.

<input type="checkbox"/>	Comprobante de pago de aporte o la ejecución o garantía de los estudios, proyectos, obras y medidas en los casos de crecimiento urbano por densificación según corresponda. (Exigible conforme al plazo establecido en el Artículo primero transitorio de la Ley N° 20.958))
<input type="checkbox"/>	Comprobante Total de Derechos Municipales en caso de haber convenio de pago.
<input type="checkbox"/>	Otros(indicar):

CERTIFICADOS		INSTALADOR O RESPONSABLE	ORG. EMISOR	N° CERTIFICADO	FECHA
<input checked="" type="checkbox"/>	Certificado de dotación de agua potable y alcantarillado emitido por la empresa de servicios sanitarios o por la autoridad sanitaria, según corresponda . (*)	GUILLERMO CARRASCO	AGUAS ARAUCNIA	1169-C	29-Nov-2024
<input checked="" type="checkbox"/>	Documentos a que se refieren los Art. 5.9.2. y 5.9.3. de la OGUC de instalaciones eléctricas interiores e instalaciones interiores de gas, cuando proceda.	MARCOS ALARCON	SEC	3414191 3400398	11/09/2025 25/08/2025
<input type="checkbox"/>	Documentación de la instalación de ascensores o funiculares, montacargas y escaleras o rampas mecánicas, según N° 2 del Art. 5.9.5., cuando proceda.				
<input type="checkbox"/>	Declaración de instaciones eléctricas de calefacción, central de agua caliente y aire acondicionado, emitida por el instalador, cuando proceda.				
<input type="checkbox"/>	Certificado de ensaye de los hormigones y otros materiales empleados en la obra, según proceda.				
<input type="checkbox"/>	Certificado que señale la reposición de los pavimentos y obras de ornato existentes con anterioridad al otorgamiento del permiso, en el espacio público que enfrenta al predio. (Cuando corresponda. Ver Circulares DDU 326 y 384)				
<input type="checkbox"/>	Certificado que acredita que Proyecto de edificación se encuentra registrado en el Registro de Proyectos Inmobiliarios (RPI), señalado en el decreto N° 167 de 2016, reglamento de la Ley N° 20.808 (Cuando corresponda)				

(*)En caso de haber mas de un certificado de dotación de agua potable y alcantarillado, usar espacio disponible en notas y si fuera necesario agregar hoja adicional.

PLANOS	
<input type="checkbox"/>	Planos correspondientes al proyecto de Telecomunicaciones.
<input type="checkbox"/>	Plano de evacuación, integrante del Plan de evacuación (cuando corresponda)

6 MODIFICACIONES MENORES (Art. 5.2.8. OGUC)

LISTADO DE PLANOS QUE SE REEMPLAZAN, SE AGREGAN O ELIMINAN	
PLANO N°	CONTENIDO

7 GLOSARIO:

D.F.L.: Decreto con Fuerza de Ley	IVB: Informe Vial Básico	SAG: Servicio Agrícola y Ganadero
D.S: Decreto Supremo	LGUC: Ley General de Urbanismo y Construcciones	SEREMI: Secretaría Regional Ministerial
EISTU: Estudio de Impacto Sistema Transporte Urbano	MH: Monumento Histórico	SEIM: Sistema de Evaluación de Impacto en Movilidad.
ICH: Inmueble de Conservación Histórica	MINAGRI: Ministerio de Agricultura.	ZCH: Zona de Conservación Histórica
IMIV:Informe de Mitigación de Impacto Vial	MINVU: Ministerio de Vivienda y Urbanismo	ZOIT: Zona de Interés Turístico
INE: Instituto Nacional de Estadísticas	MTT: Ministerio de Transportes y Telecomunicaciones	ZT: Zona Típica
I.P.T:Instrumento de Planificación Territorial.	OGUC: Ordenanza General de Urbanismo y Construcciones	

NOTAS: (SOLO PARA SITUACIONES ESPECIALES DEL CERTIFICADO)

VIVIENDA 55M2, CLASIFICACION: E-4

NOTAS: (SOLO PARA SITUACIONES ESPECIALES DEL CERTIFICADO)
VIVIENDA 55M2, CLASIFICACION: E-4



VICTOR ALFREDO HUNTER CEA
DIRECTOR DE OBRAS MUNICIPALES

nombre y firma

VAHC/acm

CERTIFICADO DE RECEPCIÓN DEFINITIVA DE OBRA MENOR
AMPLIACIÓN DE VIVIENDA SOCIAL Y OTRAS

DIRECCIÓN DE OBRAS MUNICIPALES DE :
ANGOL

REGIÓN: DE LA ARAUCANÍA

NÚMERO DE CERTIFICADO
9 5
FECHA
14-Oct-2025
ROL SII
452-103

VISTOS

- A) Las atribuciones emanadas del Art. 24 de la Ley Orgánica Constitucional de Municipalidades.
- B) Las disposiciones de la Ley General de Urbanismo y Construcciones en especial el Art. 144, su Ordenanza General, y el instrumento de planificación territorial.
- C) La solicitud de recepción definitiva de obra menor, ampliacion de vivienda social y otra, debidamente suscrita por el propietario y arquitecto correspondiente al expediente PROV. N° 9091 ingresada con fecha 09-Oct-2025
- D) El informe del arquitecto que señala que las obras se han ejecutado conforme al permiso aprobado, incluidas sus modificaciones.
- E) El informe del Revisor Independiente, si se contrató, que certifica que las obras de ampliacion de vivienda social y otra se ejecutaron conforme al permiso aprobado.
- F) La Declaración Jurada del Constructor a cargo de la obra, donde afirma que las medidas de Gestión y Control de Calidad fueron aplicadas.
- G) Los antecedentes que comprenden el expediente PROV. N° 9091/ 09/10/25
- H) Los antecedentes exigidos a los Art. 5.2.5. y 5.2.6. de la Ordenanza General de Urbanismo y Construcciones.

RESUELVO

1. Otorgar certificado de Recepción definitiva TOTAL de la obra menor, ampliación de vivienda social u otra, ubicada en calle/avenida/camino PASAJE LAS CALAS (Total o Parcial) N° 1637 Lote N° 103 manzana 452 localidad o loteo VILLA LAS REINAS LUISAS sector URBANO (Urbano o Rural) de conformidad a los planos y antecedentes timbrados por esta DOM que forman parte del presente certificado, que incluye edificación (es) con una superficie total de 31,28 m².
2. Dejar constancia: Que la presente recepción se otorga amparado en las siguientes autorizaciones especiales: Plazos de la autorización: (Art.121, Art.122, Art.123 ,Art.124 de la Ley General de Urbanismo y Construcciones)

3 Antecedentes del Proyecto

NOMBRE DEL PROYECTO :

3.1 DATOS DEL PROPIETARIO:

NOMBRE O RAZÓN SOCIAL DEL PROPIETARIO			R.U.T.	
EDUVIGES DEL CARMEN SANHUEZA CAMPOS				
REPRESENTANTE LEGAL DEL PROPIETARIO			R.U.T.	
DIRECCIÓN: Nombre de la vía		N°	Local/ Of/ Depto	Localidad
PASAJE LAS CALAS		1637		
COMUNA	CORREO ELECTRÓNICO	TELÉFONO FIJO	TELÉFONO CELULAR	
ANGOL				
PERSONERÍA DEL REPRESENTANTE LEGAL :		SE ACREDITÓ MEDIANTE DE FECHA		

3.2 INDIVIDUALIZACIÓN DE LOS PROFESIONALES

NOMBRE O RAZÓN SOCIAL de la empresa del ARQUITECTO (cuando corresponda)	R.U.T.
NOMBRE DEL PROFESIONAL ARQUITECTO RESPONSABLE	R.U.T.
MIGUEL ARAVENA GUZMAN	16.010.964-5
NOMBRE DEL CALCULISTA (cuando corresponda)	R.U.T.
NOMBRE DEL CONSTRUCTOR	R.U.T.
MIGUEL ARAVENA GUZMAN	16.010.964-5

NOMBRE DEL REVISOR INDEPENDIENTE (cuando se haya contratado)	REGISTRO	CATEGORÍA

4 CARACTERÍSTICAS PRINCIPALES DE LA RECEPCIÓN DE OBRA MENOR DE AMPLIACION DE VIVIENDA SOCIAL Y OTRAS ANTECEDENTES DEL PERMISO

PERMISO QUE SE RECIBE	NÚMERO	FECHA	SUP.TOTAL (m²)
OBRA MENOR AMPLIACION VIVIENDA SOCIAL	226	10-Sep-2025	31,28

MODIFICACIÓN DEL PROYECTO: RESOLUCIÓN N°	FECHA

MODIFICACIONES MENORES (Art. 5.2.8. OGUC) (Especificar)

RECEPCIÓN PARCIAL	<input type="checkbox"/> SÍ	<input checked="" type="checkbox"/> NO	SUPERFICIE	DESTINO
PARTE A RECIBIR			31,28	HABITACIONAL

TIPO DE AMPLIACIÓN DE VIVIENDA SOCIAL U OTRA QUE SE RECIBE (*) (Según Art. 166 LGUC)

<input checked="" type="checkbox"/> DE VIVIENDA SOCIAL	<input type="checkbox"/> DE INFRAESTRUCTURA SANITARIA
<input type="checkbox"/> DE VIVIENDA PROGRESIVA	<input type="checkbox"/> DE VIVIENDA DE HASTA 520 UF (calculado según tabla costos unitarios MINVU)

(*) Según Art. 166 de la LGUC, solo se puede tramitar con este permiso simplificado una ampliación de una de las cuatro tipologías señaladas. En caso contrario, debe tramitarse como ampliación según el art. 5.1.4. 1A o 5.1.6., según corresponda

5 ANTECEDENTES QUE SE ADJUNTARON

(Artículos 5.2.5., 5.2.6., 5.9.3., 5.9.4., 5.9.6., y 5.9.7. de la OGUC)

DOCUMENTOS	
<input checked="" type="checkbox"/>	Informe del Arquitecto que certifique que las obras se han ejecutado conforme al permiso aprobado, incluidas sus modificaciones (según inciso segundo Art. 144 LGUC).
<input type="checkbox"/>	Informe del Revisor independiente, si lo hubiere, que certifique que las obras se han ejecutado conforme al permiso aprobado, incluidas sus modificaciones (según inciso segundo Art. 144 LGUC).
<input type="checkbox"/>	Declaración jurada simple del constructor a cargo de la obra, afirmando que las medidas de gestión y de control de calidad fueron aplicadas (según inciso tercero Art. 143 de la LGUC)
<input type="checkbox"/>	Libro de obras.
<input checked="" type="checkbox"/>	Fotocopia patente municipal al día del Arquitecto y demás profesionales que concurren con informes o nuevos antecedentes.
<input type="checkbox"/>	Certificado de inscripción vigente del Revisor Independiente, cuando proceda.
<input type="checkbox"/>	Documentos actualizados, cuando corresponda según inciso cuarto Art. 5.2.6. de la OGUC
<input type="checkbox"/>	Documentos modificados del proyecto de cálculo estructural, cuando corresponda según inciso cuarto Art. 5.2.6. de la OGUC
<input type="checkbox"/>	Comprobante Total de Derechos Municipales en caso de haber convenio de pago.
<input type="checkbox"/>	Otros(indicar):

CERTIFICADOS	INSTALADOR O RESPONSABLE	ORG. EMISOR	N° CERTIFICADO	FECHA
<input checked="" type="checkbox"/> Certificado de dotación de agua potable y alcantarillado emitido por la empresa de servicios sanitarios o por la autoridad sanitaria, según corresponda.	GUILLERMO CARRASCO	AGUAS ARAUCANIA	039-E	30-Sep-2025
<input type="checkbox"/> Documentos a que se refieren los Art. 5.9.2. y 5.9.3. de la OGUC de instalaciones eléctricas interiores e instalaciones interiores de gas, cuando proceda.	MARCOS ALARCON PARRA	SEC	3401663	28-Aug-2025
<input checked="" type="checkbox"/> Declaración de instaciones eléctricas de calefacción, central de agua caliente y aire acondicionado, emitida por el instalador, cuando proceda.				
<input type="checkbox"/> Certificado de ensaye de los hormigones y otros materiales empleados en la obra, según proceda.				
<input type="checkbox"/> Certificado que señale la reposición de los pavimentos y obras de ornato existentes con anterioridad al otorgamiento del permiso, en el espacio público que enfrenta al predio. (Cuando corresponda. Ver Circulares DDU 326 y 384)				

PLANOS	
<input type="checkbox"/>	Planos correspondientes al proyecto de Telecomunicaciones.
<input type="checkbox"/>	Plano de evacuación, integrante del Plan de evacuación (cuando corresponda)

6 MODIFICACIONES MENORES (Art. 5.2.8. OGUC)

LISTADO DE PLANOS QUE SE REEMPLAZAN, SE AGREGAN O ELIMINAN	
PLANO N°	CONTENIDO

7 GLOSARIO:

D.F.L.: Decreto con Fuerza de Ley	IVB: Informe Vial Básico	SAG: Servicio Agrícola y Ganadero
D.S: Decreto Supremo	LGUC: Ley General de Urbanismo y Construcciones	SEREMI: Secretaría Regional Ministerial
EISTU: Estudio de Impacto Sistema Transporte Urbano	MH: Monumento Histórico	SEIM: Sistema de Evaluación de Impacto en Movilidad.
ICH: Inmueble de Conservación Histórica	MINAGRI: Ministerio de Agricultura.	ZCH: Zona de Conservación Histórica
IMIV:Informe de Mitigación de Impacto Vial	MINVU: Ministerio de Vivienda y Urbanismo	ZOIT: Zona de Interés Turístico
INE: Instituto Nacional de Estadísticas	MTT: Ministerio de Transportes y Telecomunicaciones	ZT: Zona Típica
I.P.T:Instrumento de Planificación Territorial.	OGUC: Ordenanza General de Urbanismo y Construcciones	

NOTAS: (SOLO PARA SITUACIONES ESPECIALES DEL CERTIFICADO)

RECEPCION DEFINITIVA DE 31,28 M2. DE PASAJE LAS CALAS N° 1637, VILLA REINAS LUISAS - ANGOL.

REVISORES
MUNICIPALES:
VHC/MLE/uvs
.....
.....
.....
.....

MUNICIPALIDAD DE ANGOL

DIRECTOR DE OBRAS MUNICIPALES

TIMBRE

VICTOR ALFREDO HUNTER CEA

ARQUITECTO

DIRECTOR DE OBRAS MUNICIPALES

.....

firma DOM

nombre completo

CERTIFICADO DE RECEPCIÓN DEFINITIVA DE OBRAS DE EDIFICACIÓN

OBRA NUEVA

DIRECCIÓN DE OBRAS MUNICIPALES DE :
ANGOL

REGIÓN: DE LA ARAUCANÍA

NÚMERO DE CERTIFICADO
96
FECHA
15-oct-2025
ROL SII
605-2

VISTOS

- A) Las atribuciones emanadas del Art. 24 de la Ley Orgánica Constitucional de Municipalidades.
- B) Las disposiciones de la Ley General de Urbanismo y Construcciones en especial el Art.144, su ordenanza General, y el instrumento de planificación territorial.
- C) Las disposiciones del artículo 7° de la Ley N° 18.168, Ley General de Telecomunicaciones, tratándose de proyectos de edificación que corresponderan a proyectos inmobiliarios que deban registrarse en el registro de proyectos inmobiliarios RPI.
- D) La solicitud de recepción definitiva de edificación debidamente suscrita por el propietario y arquitecto correspondiente al expediente S.R.D.ON N° P-8885 del 06-10-2025
- E) El informe del arquitecto que señala que las obras se han ejecutado conforme al permiso aprobado, incluidas sus modificaciones.
- F) El informe del Revisor Independiente, cuando lo hubiere, que certifica que las obras de edificación se ejecutaron conforme al permiso aprobado.
- G) El informe del Inspector Técnico de Obra que señala que la obra se construyó conforme a las normas técnicas de construcción aplicables y al permiso, incluidas sus modificaciones. (cuando la obra hubiere contando con tal profesional)
- H) La Declaración Jurada del Constructor a cargo de la obra, donde afirma que las medidas de Gestión y Control de Calidad fueron aplicadas.
- I) Los antecedentes que comprenden el expediente S.R.D.ON N° P-8885 del 06-10-2025
- J) Los antecedentes exigidos a los Art. 5.2.5. y 5.2.6. de la Ordenanza General de Urbanismo y Construcciones.
- K) Que se da cumplimiento al Art. 70 de la LGUC de la siguiente forma, según el crecimiento urbano que genera (en el caso de proyectos que conlleven crecimiento urbano por densificación, es exigible solo a partir del plazo establecido en el Artículo primero transitorio de la Ley N° 20.958):

Crecimiento Urbano por Extensión	Crecimiento Urbano por Densificación
<input type="checkbox"/> Cesión de terrenos (*)	<input type="checkbox"/> Cesión de terrenos (**) <input checked="" type="checkbox"/> Aporte en Dinero (***). (Canceló el siguiente monto: \$ 174.700 , según (GIM y fecha): 09-Ago-2025) <input type="checkbox"/> Otro (especificar)

(*) Este caso solo puede darse en un loteo con construcción simultánea, y las cesiones se perfeccionan conforme al Art. 135 de la LGUC al momento de la Recepción definitiva de las Obras de Urbanización

(**) En este caso las cesiones contempladas en el proyecto se perfeccionan al momento de la presente Recepción Definitiva, conforme al Art. 2.2.5. Bis de la OGUC, salvo que se trate de condominios con áreas afectas a declaratoria de utilidad pública, en cuyo caso, dichas cesiones se perfeccionarán al momento de la recepción de las obras de urbanización.

(***) El pago debe realizarse en forma previa a la recepción. En caso de recepciones parciales, el pago debe ser proporcional a la densidad de ocupación de la parte que se recibe.

RESUELVO

1. Otorgar certificado de Recepción definitiva TOTAL de la obra destinada a OBRA NUEVA SUBSIDIO HABITACIONAL D.S N°1 (Total o Parcial)
- ubicada en calle/avenida/camino AVENIDA ESMERALDA N° 0416
- Lote N° 2 manzana 605 localidad o loteo
- sector URBANO de conformidad a los planos y antecedentes timbrados por esta DOM que forman parte del presente (Urbano o Rural)
- certificado, que incluye edificación (es) con una superficie edificada total de 60,00 m2, y las obras de mitigación contempladas en el NO APLICA que fueron NO APLICA , según consta en (EISTU - IMIV - IVB) (Ejecutadas o Caucionadas)
- de fecha (Documento o Tipo de Garantía)
2. Dejar constancia: Que la presente recepción se otorga amparado en las siguientes autorizaciones especiales: Plazos de la autorización: (Art.121, Art.122, Art.123 ,Art.124 de la Ley General de Urbanismo y Construcciones)

- 3 Antecedentes del Proyecto
- NOMBRE DEL PROYECTO : OBRA NUEVA SUBSIDIO HABITACIONAL D.S N°1
- 3.1 DATOS DEL PROPIETARIO:

NOMBRE O RAZÓN SOCIAL DEL PROPIETARIO				R.U.T.	
BRIGIDA ELISABETH PALMA BELMAR					
REPRESENTANTE LEGAL DEL PROPIETARIO				R.U.T.	
DIRECCIÓN: Nombre de la vía			N°	Local/ Of/ Depto	Localidad
AVENIDA ESMERALDA			0416		
COMUNA	CORREO ELECTRÓNICO		TELÉFONO FIJO		TELÉFONO CELULAR
ANGOL					
PERSONERÍA DEL REPRESENTANTE LEGAL :			SE ACREDITÓ MEDIANTE		
			DE FECHA		

3.2 INDIVIDUALIZACIÓN DE LOS PROFESIONALES

NOMBRE O RAZÓN SOCIAL de la empresa del ARQUITECTO (cuando corresponda)	R.U.T
NOMBRE DEL PROFESIONAL ARQUITECTO RESPONSABLE	R.U.T
MIGUEL ARAVENA GUZMAN	16.010.964-5
NOMBRE DEL CALCULISTA (cuando corresponda)	R.U.T
NOMBRE DEL CONSTRUCTOR	R.U.T
MIGUEL ARAVENA GUZMAN	16.010.964-5
NOMBRE DEL INSPECTOR TÉCNICO DE OBRA (cuando corresponda)	INSCRIPCIÓN REGISTRO
	CATEGORÍA
	Nº
NOMBRE DEL REVISOR INDEPENDIENTE (cuando corresponda)	REGISTRO
	CATEGORÍA
NOMBRE O RAZÓN SOCIAL DEL REVISOR DEL PROYECTO DE CALCULO ESTRUCTURAL (cuando corresponda)	REGISTRO
	CATEGORÍA
NOMBRE DEL PROFESIONAL RESPONSABLE DE LA REVISIÓN DEL PROYECTO DE CÁLCULO ESTRUCTURAL	R.U.T

4 CARACTERÍSTICAS PRINCIPALES DE LA RECEPCIÓN

4.1 ANTECEDENTES DEL PERMISO

PERMISO QUE SE RECIBE	NÚMERO	FECHA	SUP.TOTAL(M2)
PERMISO OBRA NUEVA	199	12-Septiembre-20	60,00 M2
MODIFICACIÓN DEL PROYECTO (*): RESOLUCIÓN Nº		FECHA	
(*)En caso de haber mas de una modificación de proyecto usar espacio disponible en notas y si fuera necesario agregar hoja adicional.			
MODIFICACIONES MENORES (Art. 5.2.8. OGUC) (Especificar)			
RECEPCIÓN PARCIAL	<input type="checkbox"/> SÍ	<input checked="" type="checkbox"/> NO	SUPERFICIE
PARTE A RECIBIR			DESTINO

4.2 TIPO DE PROYECTO

<input type="checkbox"/> CONDOMINIO TIPO A		<input type="checkbox"/> CONDOMINIO TIPO B	
<input type="checkbox"/> EDIFICACIONES EN LOTEOS CON CONSTRUCCIÓN SIMULTÁNEA	<input type="checkbox"/> URBANIZACIÓN RECIBIDA	<input type="checkbox"/> URBANIZACIÓN GARANTIZADA	<input type="checkbox"/> RECEPCIÓN DE URBANIZACIÓN SOLICITADA CONJUNTAMENTE

En loteos con construcción simultánea, sólo se podrán recibir edificaciones con obras de urbanización garantizadas en los casos señalados en el inciso final del artículo 129 de la Ley General de Urbanismo y Construcciones.

5 ANTECEDENTES QUE SE ADJUNTARON

(Artículos 5.2.5., 5.2.6., 5.9.3., 5.9.4., 5.9.6., y 5.9.7. de la OGUC)

DOCUMENTOS	
<input checked="" type="checkbox"/>	Informe del Arquitecto que certifique que las obras se han ejecutado conforme al permiso aprobado, incluidas sus modificaciones (según inciso segundo Art. 144 LGUC).
<input type="checkbox"/>	Informe del Revisor independiente, si lo hubiere, que certifique que las obras se han ejecutado conforme al permiso aprobado, incluidas sus modificaciones (según inciso segundo Art. 144 LGUC).
<input type="checkbox"/>	Informe del Inspector Técnico de Obras, si corresponde, que señale que las obras se ejecutaron conforme a las normas técnicas de construcción aplicables a la ejecución de la obra y al permiso de construcción aprobado, incluidas sus modificaciones. (según inciso segundo Art. 144 LGUC).
<input checked="" type="checkbox"/>	Declaración jurada simple del constructor a cargo de la obra, afirmando que las medidas de gestión y de control de calidad fueron aplicadas (según inciso tercero Art. 143 de la LGUC)
<input type="checkbox"/>	Libro de obras.
<input type="checkbox"/>	Copia del Plan de evacuación ingresado al cuerpo de bomberos respectivo (según inciso tercero Art. 144 LGUC).
<input type="checkbox"/>	Informe favorable del proyectista de telecomunicaciones y Registro de las mediciones de los puntos de la RIT, si corresponde.
<input type="checkbox"/>	Resolución de calificación ambiental favorable del proyecto, cuando proceda según Art. 25 bis de la Ley 19.300.
<input checked="" type="checkbox"/>	Fotocopia patente municipal al día del Arquitecto y demás profesionales que concurren con informes o nuevos antecedentes.
<input type="checkbox"/>	Certificado de inscripción vigente del Revisor Independiente, cuando proceda.
<input type="checkbox"/>	Certificado de inscripción vigente del Inspector Técnico de Obra, cuando proceda.
<input type="checkbox"/>	Certificado de inscripción vigente del Revisor de Cálculo Estructural, cuando proceda.
<input type="checkbox"/>	Documentos actualizados, cuando corresponda según inciso cuarto Art. 5.2.6. de la OGUC
<input type="checkbox"/>	Documentación que acredite la ejecución de las medidas correspondientes o boletas bancarias o póliza de seguro que garantice las acciones contenidas en el EISTU, IMIV o IVB, según corresponda.

<input type="checkbox"/>	Comprobante de pago de aporte o la ejecución o garantía de los estudios, proyectos, obras y medidas en los casos de crecimiento urbano por densificación según corresponda. (Exigible conforme al plazo establecido en el Artículo primero transitorio de la Ley N° 20.958))
<input type="checkbox"/>	Comprobante Total de Derechos Municipales en caso de haber convenio de pago.
<input type="checkbox"/>	Otros(indicar):

CERTIFICADOS		INSTALADOR O RESPONSABLE	ORG. EMISOR	N° CERTIFICADO	FECHA
<input type="checkbox"/>	Certificado de dotación de agua potable y alcantarillado emitido por la empresa de servicios sanitarios o por la autoridad sanitaria, según corresponda. (*)	GUILLERMO CARRASCO QUIJADA	AGUAS ARAUCANIAS	113-E	01-Oct-2025
<input checked="" type="checkbox"/>	Documentos a que se refieren los Art. 5.9.2. y 5.9.3. de la OGUC de instalaciones eléctricas interiores e instalaciones interiores de gas, cuando proceda.	MARCOS ANTONIO ALARCON PARRA	SEC	3412085 3414176	09-Septiembre-2025
<input type="checkbox"/>	Documentación de la instalación de ascensores o funiculares, montacargas y escaleras o rampas mecánicas, según N° 2 del Art. 5.9.5., cuando proceda.				
<input type="checkbox"/>	Declaración de instaciones eléctricas de calefacción, central de agua caliente y aire acondicionado, emitida por el instalador, cuando proceda.				
<input type="checkbox"/>	Certificado de ensaye de los hormigones y otros materiales empleados en la obra, según proceda.				
<input type="checkbox"/>	Certificado que señale la reposición de los pavimentos y obras de ornato existentes con anterioridad al otorgamiento del permiso, en el espacio público que enfrenta al predio. (Cuando corresponda. Ver Circulares DDU 326 y 384)				
<input type="checkbox"/>	Certificado que acredita que Proyecto de edificación se encuentra registrado en el Registro de Proyectos Inmobiliarios (RPI), señalado en el decreto N° 167 de 2016, reglamento de la Ley N° 20.808 (Cuando corresponda)				

(*)En caso de haber mas de un certificado de dotación de agua potable y alcantarillado, usar espacio disponible en notas y si fuera necesario agregar hoja adicional.

PLANOS	
<input type="checkbox"/>	Planos correspondientes al proyecto de Telecomunicaciones.
<input type="checkbox"/>	Plano de evacuación, integrante del Plan de evacuación (cuando corresponda)

6 MODIFICACIONES MENORES (Art. 5.2.8. OGUC)

LISTADO DE PLANOS QUE SE REEMPLAZAN, SE AGREGAN O ELIMINAN	
PLANO N°	CONTENIDO

7 GLOSARIO:

- D.F.L.: Decreto con Fuerza de Ley

D.S: Decreto Supremo

EISTU: Estudio de Impacto Sistema Transporte Urbano

ICH: Inmueble de Conservación Histórica

IMIV:Informe de Mitigación de Impacto Vial

INE: Instituto Nacional de Estadísticas

I.P.T:Instrumento de Planificación Territorial.
- IVB: Informe Vial Básico

LGUC: Ley General de Urbanismo y Construcciones

MH: Monumento Histórico

MINAGRI: Ministerio de Agricultura.

MINVU: Ministerio de Vivienda y Urbanismo

MTT: Ministerio de Transportes y Telecomunicaciones

OGUC: Ordenanza General de Urbanismo y Construcciones
- SAG: Servicio Agrícola y Ganadero

SEREMI: Secretaría Regional Ministerial

SEIM: Sistema de Evaluación de Impacto en Movilidad.

ZCH: Zona de Conservación Histórica

ZOIT: Zona de Interés Turístico

ZT: Zona Típica

NOTAS: (SOLO PARA SITUACIONES ESPECIALES DEL CERTIFICADO)

NOTAS: (SOLO PARA SITUACIONES ESPECIALES DEL CERTIFICADO)

VAHC/cng



MUNICIPALIDAD DE ANGELES
DIRECTOR DE OBRAS MUNICIPALES
VICTOR ALFREDO HUNTER CEA
MUNICIPALES ARQUITECTO
DIRECTOR DE OBRAS MUNICIPALES

nombre y firma

CERTIFICADO DE RECEPCIÓN DEFINITIVA DE OBRAS DE EDIFICACIÓN

OBRA NUEVA
DIRECCIÓN DE OBRAS MUNICIPALES DE :
ANGOL
REGIÓN: DE LA ARAUCANÍA

NÚMERO DE CERTIFICADO
97
FECHA
15 OCTUBRE 2025
ROL SII
1439-18

VISTOS

- A) Las atribuciones emanadas del Art. 24 de la Ley Orgánica Constitucional de Municipalidades.
- B) Las disposiciones de la Ley General de Urbanismo y Construcciones en especial el Art.144, su ordenanza General, y el instrumento de planificación territorial.
- C) Las disposiciones del artículo 7° de la Ley N° 18.168, Ley General de Telecomunicaciones, tratándose de proyectos de edificación que corerespondan a proyectos inmobiliarios que deban registrarse en el registro de proyectos inmobiliarios RPI.
- D) La solicitud de recepción definitiva de edificación debidamente suscrita por el propietario y arquitecto correspondiente al expediente N° 97 de 15-10-2025
- E) El informe del arquitecto que señala que las obras se han ejecutado conforme al permiso aprobado, incluidas sus modificaciones.
- F) El informe del Revisor Independiente, cuando lo hubiere, que certifica que las obras de edificación se ejecutaron conforme al permiso aprobado.
- G) El informe del Inspector Técnico de Obra que señala que la obra se construyó conforme a las normas técnicas de construcción aplicables y al permiso, incluidas sus modificaciones. (cuando la obra hubiere contando con tal profesional)
- H) La Declaración Jurada del Constructor a cargo de la obra, donde afirma que las medidas de Gestión y Control de Calidad fueron aplicadas.
- I) Los antecedentes que comprenden el expediente Prov 97 N° 15-10-2025
- J) Los antecedentes exigidos a los Art. 5.2.5. y 5.2.6. de la Ordenanza General de Urbanismo y Construcciones.
- K) Que se da cumplimiento al Art. 70 de la LGUC de la siguiente forma, según el crecimiento urbano que genera (en el caso de proyectos que conlleven crecimiento urbano por densificación, es exigible solo a partir del plazo establecido en el Artículo primero transitorio de la Ley N° 20.958):

Crecimiento Urbano por Extensión	Crecimiento Urbano por Densificación
<input type="checkbox"/> Cesión de terrenos (*)	<input type="checkbox"/> Cesión de terrenos (**)
	<input checked="" type="checkbox"/> Aporte en Dinero (***). (Canceló el siguiente monto: \$ 2.209 , según (GIM y fecha):)
	<input type="checkbox"/> Otro (especificar) Orden de ingreso N°699 de 22-03-2023

(*) Este caso solo puede darse en un loteo con construcción simultánea, y las cesiones se perfeccionan conforme al Art. 135 de la LGUC al momento de la Recepción definitiva de las Obras de Urbanización

(**) En este caso las cesiones contempladas en el proyecto se perfeccionan al momento de la presente Recepción Definitiva, conforme al Art. 2 2.5 Bis de la OGUC, salvo que se trate de condominios con áreas afectas a declaratoria de utilidad pública, en cuyo caso, dichas cesiones se perfeccionarán al momento de la recepción de las obras de urbanización.

(***) El pago debe realizarse en forma previa a la recepción. En caso de recepciones parciales, el pago debe ser proporcional a la densidad de ocupación de la parte que se recibe.

RESUELVO

1. Otorgar certificado de Recepción definitiva TOTAL de la obra destinada a PARQUE EOLICO LA CABAÑA (Total o Parcial)
- ubicada en calle/avenida/camino CARRETERA RUTA 308, COMUNA DE ANGOL N°
- Lote N° manzana localidad o loteo ANGOL
- sector Rural de conformidad a los planos y antecedentes timbrados por esta DOM que forman parte del presente (Urbano o Rural)
- certificado, que incluye edificación (es) con una superficie edificada total de m2, y las obras de mitigación contempladas en el que fueron , según consta en (EISTU - IMIV - IVB) (Ejecutadas o Caucionadas)
- de fecha (Documento o Tipo de Garantía)
2. Dejar constancia: Que la presente recepción se otorga amparado en las siguientes autorizaciones especiales: Plazos de la autorización: (Art 121, Art.122, Art.123 ,Art.124 de la Ley General de Urbanismo y Construcciones)
- 3 Antecedentes del Proyecto
- NOMBRE DEL PROYECTO : PARQUE EOLICO LA CABAÑA S.E PARQUE
- 3.1 DATOS DEL PROPIETARIO:

NOMBRE O RAZÓN SOCIAL DEL PROPIETARIO				R.U.T.	
ENEL GREEN POWER S.A.				76.412.562-2	
REPRESENTANTE LEGAL DEL PROPIETARIO				R.U.T.	
PABLO ARNES POGGI					
DIRECCIÓN: Nombre de la vía			N°	Local/ Of/ Depto	Localidad
ROGER DE FLOR			2725		Las Condes
COMUNA	CORREO ELECTRÓNICO	TELÉFONO FIJO		TELÉFONO CELULAR	
LAS CONDES					
PERSONERÍA DEL REPRESENTANTE LEGAL :		SE ACREDITÓ MEDIANTE	ESCRITURA PUBLICA REPERTORIO N°3080-2024		
ANTE NOTARIO SERGIO RODRIGUEZ URIBE			DE FECHA	23-dic-2024	

3.2 INDIVIDUALIZACIÓN DE LOS PROFESIONALES

NOMBRE O RAZÓN SOCIAL de la empresa del ARQUITECTO (cuando corresponda)	R.U.T
BOWEN TRENTINI ARQUITECTURA Y CONSTRUCCIÓN	76.642.950-K
NOMBRE DEL PROFESIONAL ARQUITECTO RESPONSABLE	R.U.T
SILVANA TRENTINI OSORIO	6.069.276-9
NOMBRE DEL CALCULISTA (cuando corresponda)	R.U.T
MARCELO TEUBER LEAL	15.280.133-5
NOMBRE DEL CONSTRUCTOR	R.U.T
SILVANA TRINTINI OSORIO	6.069.276-9
NOMBRE DEL INSPECTOR TÉCNICO DE OBRA (cuando corresponda)	INSCRIPCIÓN REGISTRO
	CATEGORÍA N°
NOMBRE DEL REVISOR INDEPENDIENTE (cuando corresponda)	REGISTRO CATEGORÍA
NOMBRE O RAZÓN SOCIAL DEL REVISOR DEL PROYECTO DE CÁLCULO ESTRUCTURAL (cuando corresponda)	REGISTRO CATEGORÍA
NOMBRE DEL PROFESIONAL RESPONSABLE DE LA REVISIÓN DEL PROYECTO DE CÁLCULO ESTRUCTURAL	R.U.T

4 CARACTERÍSTICAS PRINCIPALES DE LA RECEPCIÓN

4.1 ANTECEDENTES DEL PERMISO

PERMISO QUE SE RECIBE	NÚMERO	FECHA	SUP.TOTAL(M2)
PERMISO DE OBRA NUEVA : SEDE SOCIAL PEDRO ANCAMILLA	185	05-mayo-2023	299,03 m2
MODIFICACIÓN DEL PROYECTO (*): RESOLUCIÓN N° 263	FECHA	13-oct-2025	
(*)En caso de haber mas de una modificación de proyecto usar espacio disponible en notas y si fuera necesario agregar hoja adicional.			
MODIFICACIONES MENORES (Art. 5.2.8. OGUC) (Especificar)			
RECEPCIÓN PARCIAL	<input type="checkbox"/> SÍ	<input checked="" type="checkbox"/> NO	SUPERFICIE DESTINO
PARTE A RECIBIR			

4.2 TIPO DE PROYECTO

<input type="checkbox"/> CONDOMINIO TIPO A	<input type="checkbox"/> CONDOMINIO TIPO B
<input type="checkbox"/> EDIFICACIONES EN LOTEJO CON CONSTRUCCIÓN SIMULTÁNEA	<input type="checkbox"/> URBANIZACIÓN RECIBIDA <input type="checkbox"/> URBANIZACIÓN GARANTIZADA <input type="checkbox"/> RECEPCIÓN DE URBANIZACIÓN SOLICITADA CONJUNTAMENTE

En loteos con construcción simultánea, sólo se podrán recibir edificaciones con obras de urbanización garantizadas en los casos señalados en el inciso final del artículo 129 de la Ley General de Urbanismo y Construcciones.

5 ANTECEDENTES QUE SE ADJUNTARON

(Artículos 5.2.5., 5.2.6., 5.9.3., 5.9.4., 5.9.6., y 5.9.7. de la OGUC)

DOCUMENTOS	
<input checked="" type="checkbox"/>	Informe del Arquitecto que certifique que las obras se han ejecutado conforme al permiso aprobado, incluidas sus modificaciones (según inciso segundo Art. 144 LGUC).
<input type="checkbox"/>	Informe del Revisor independiente, si lo hubiere, que certifique que las obras se han ejecutado conforme al permiso aprobado, incluidas sus modificaciones (según inciso segundo Art. 144 LGUC).
<input type="checkbox"/>	Informe del Inspector Técnico de Obras, si corresponde, que señale que las obras se ejecutaron conforme a las normas técnicas de construcción aplicables a la ejecución de la obra y al permiso de construcción aprobado, incluidas sus modificaciones. (según inciso segundo Art. 144 LGUC).
<input checked="" type="checkbox"/>	Declaración jurada simple del constructor a cargo de la obra, afirmando que las medidas de gestión y de control de calidad fueron aplicadas (según inciso tercero Art. 143 de la LGUC)
<input type="checkbox"/>	Libro de obras.
<input type="checkbox"/>	Copia del Plan de evacuación ingresado al cuerpo de bomberos respectivo (según inciso tercero Art. 144 LGUC).
<input type="checkbox"/>	Informe favorable del proyectista de telecomunicaciones y Registro de las mediciones de los puntos de la RIT, si corresponde.
<input type="checkbox"/>	Resolución de calificación ambiental favorable del proyecto, cuando proceda según Art. 25 bis de la Ley 19.300.
<input checked="" type="checkbox"/>	Fotocopia patente municipal al día del Arquitecto y demás profesionales que concurren con informes o nuevos antecedentes.
<input type="checkbox"/>	Certificado de inscripción vigente del Revisor Independiente, cuando proceda.
<input type="checkbox"/>	Certificado de inscripción vigente del Inspector Técnico de Obra, cuando proceda.
<input type="checkbox"/>	Certificado de inscripción vigente del Revisor de Cálculo Estructural, cuando proceda.
<input type="checkbox"/>	Documentos actualizados, cuando corresponda según inciso cuarto Art. 5.2.6. de la OGUC
<input type="checkbox"/>	Documentación que acredite la ejecución de las medidas correspondientes o boletas bancarias o póliza de seguro que garantice las acciones contenidas en el EISTU, IMIV o IVB, según corresponda.

<input type="checkbox"/>	Comprobante de pago de aporte o la ejecución o garantía de los estudios, proyectos, obras y medidas en los casos de crecimiento urbano por densificación según corresponda. (Exigible conforme al plazo establecido en el Artículo primero transitorio de la Ley N° 20.958))
<input type="checkbox"/>	Comprobante Total de Derechos Municipales en caso de haber convenio de pago.
<input type="checkbox"/>	Otros(indicar):

CERTIFICADOS		INSTALADOR O RESPONSABLE	ORG. EMISOR	N° CERTIFICADO	FECHA
<input checked="" type="checkbox"/>	Certificado de dotación de agua potable y alcantarillado emitido por la empresa de servicios sanitarios o por la autoridad sanitaria, según corresponda. (*)	Juan antonio Canovas Hernández	Secretaría Ministerial de Salud Región Araucanía	Res.N°2409515032 y Resolución N°2409515044	02-04-2025 16-01-2025
<input checked="" type="checkbox"/>	Documentos a que se refieren los Art. 5.9.2. y 5.9.3. de la OGUC de instalaciones eléctricas interiores e instalaciones interiores de gas, cuando proceda.	Erwin Alexis Poblete Contreras	SEC, TE1	F: 000003018157	15-ene-2024
<input type="checkbox"/>	Documentación de la instalación de ascensores o funiculares, montacargas y escaleras o rampas mecánicas, según N° 2 del Art. 5.9.5., cuando proceda.				
<input type="checkbox"/>	Declaración de instaciones eléctricas de calefacción, central de agua caliente y aire acondicionado, emitida por el instalador, cuando proceda.				
<input checked="" type="checkbox"/>	Certificado de ensaye de los hormigones y otros materiales empleados en la obra, según proceda.				
<input checked="" type="checkbox"/>	Certificado que señale la reposición de los pavimentos y obras de ornato existentes con anterioridad al otorgamiento del permiso, en el espacio público que enfrenta al predio. (Cuando corresponda. Ver Circulares DDU 326 y 384)				
<input type="checkbox"/>	Certificado que acredita que Proyecto de edificación se encuentra registrado en el Registro de Proyectos Inmobiliarios (RPI), señalado en el decreto N° 167 de 2016, reglamento de la Ley N° 20.808 (Cuando corresponda)				

(*)En caso de haber mas de un certificado de dotación de agua potable y alcantarillado, usar espacio disponible en notas y si fuera necesario agregar hoja adicional.

PLANOS	
<input type="checkbox"/>	Planos correspondientes al proyecto de Telecomunicaciones.
<input type="checkbox"/>	Plano de evacuación, integrante del Plan de evacuación (cuando corresponda)

6 MODIFICACIONES MENORES (Art. 5.2.8. OGUC)

LISTADO DE PLANOS QUE SE REEMPLAZAN, SE AGREGAN O ELIMINAN	
PLANO N°	CONTENIDO

7 GLOSARIO:

D.F.L.: Decreto con Fuerza de Ley

D.S: Decreto Supremo

EISTU: Estudio de Impacto Sistema Transporte Urbano

ICH: Inmueble de Conservación Histórica

IMIV.Informe de Mitigación de Impacto Vial

INE: Instituto Nacional de Estadísticas

I.P.T:Instrumento de Planificación Territorial.

IVB: Informe Vial Básico

LGUC: Ley General de Urbanismo y Construcciones

MH: Monumento Histórico

MINAGRI: Ministerio de Agricultura.

MINVU: Ministerio de Vivienda y Urbanismo

MTT: Ministerio de Transportes y Telecomunicaciones

OGUC: Ordenanza General de Urbanismo y Construcciones

SAG: Servicio Agrícola y Ganadero

SEREMI: Secretaría Regional Ministerial

SEIM: Sistema de Evaluación de Impacto en Movilidad.

ZCH: Zona de Conservación Histórica

ZOIT: Zona de Interés Turístico

ZT: Zona Típica

NOTAS: (SOLO PARA SITUACIONES ESPECIALES DEL CERTIFICADO)

SE ADJUNTA ACTA DE CAMBIO PROFESIONAL ARQUITECTO
FECHA DEL ACTA : 22 ABRIL DEL 2025
ASUME ARQUITECTO : SILVANA TRENTINI OSORIO
DESISTE : JUAN ANTONIO CANOVAS HERNANDEZ
AVANCE DEL PROYECTO : 100%



VHC/ Gm

VICTOR ALFREDO HUNTER CEA
DIRECTOR DE OBRAS MUNICIPALES

NOTAS: (SOLO PARA SITUACIONES ESPECIALES DEL CERTIFICADO)

PARQUE EOLICO LA CABAÑA
SUPERFICIE : 292,28.- M2
DE ACUERDO PLANIMETRIA :
EDIFICIO DE OFICINAS : 63,98.- M2
SALA ELECTRICA : 225,00.- M2
GARITA DE ACCESO : 3,30- M2

RESOLCIÓN N°263 DE 13-10-2025, SE MODIFICACION DE PROYECTO, SE REDUCE SUPERFICIE DE GARITA DE ACCESO EN 6,75M2 , CORRESPONDIENTE AL PÉRMISO ORIGINAL

VHC/Gm


VICTOR ALFREDO HUNTER CEA

ARQUITECTO

DIRECTOR DE OBRAS MUNICIPALES

nombre y firma

CERTIFICADO DE RECEPCIÓN DEFINITIVA DE OBRA MENOR
AMPLIACIÓN DE VIVIENDA SOCIAL Y OTRAS

DIRECCIÓN DE OBRAS MUNICIPALES DE :

ANGOL

REGIÓN: La Araucanía

NÚMERO DE CERTIFICADO
98
FECHA
15/10/25
ROL SII
1033-2

VISTOS

- A) Las atribuciones emanadas del Art. 24 de la Ley Orgánica Constitucional de Municipalidades.
- B) Las disposiciones de la Ley General de Urbanismo y Construcciones en especial el Art.144, su ordenanza General, y el instrumento de planificación territorial.
- C) La solicitud de recepción definitiva de obra menor, ampliacion de vivienda social y otra, debidamente suscrita por el propietario y profesional competente correspondiente al expediente N° 8959 / 07-10-25
- D) El informe del profesional competente que señala que las obras se han ejecutado conforme al permiso aprobado, incluidas sus modificaciones.
- E) El informe del Revisor Independiente, si se contrató, que certifica que las obras de ampliacion de vivienda social y otra se ejecutaron conforme al permiso aprobado.
- F) La Declaración Jurada del Constructor a cargo de la obra, donde afirma que las medidas de Gestión y Control de Calidad fueron aplicadas.
- G) Los antecedentes que comprenden el expediente S.R.D. OM N° 8959
- H) Los antecedentes exigidos a los Art. 5.2.5. y 5.2.6. de la Ordenanza General de Urbanismo y Construcciones.

RESUELVO

1. Otorgar certificado de Recepción definitiva TOTAL de la obra menor, ampliacion de vivienda social y otra, ubicada en
(Total o Parcial)
calle/avenida/camino CALLE LAGUNA SANTA MARIA N° 1327
Lote N° 2 manzana 1033 localidad o loteo VILLA LAS LAGUNAS
sector URBANO de conformidad a los planos y antecedentes timbrados por esta DOM que forman parte del
(Urbano o Rural)
presente certificado, que incluye edificación (es) con una superficie edificada total de 79,83 m².
2. Dejar constancia: Que la presente recepción se otorga amparado en las siguientes autorizaciones especiales:
Plazos de la autorización:
(Art.121, Art.122, Art.123 ,Art.124 de la Ley General de Urbanismo y Construcciones)

3 Antecedentes del Proyecto

NOMBRE DEL PROYECTO : OBRA MENOR AMPLIACION VIVIENDA SOCIAL

3.1 DATOS DEL PROPIETARIO:

NOMBRE O RAZÓN SOCIAL DEL PROPIETARIO			R.U.T.	
RENE ARMANDO ROMERO RODRIGUEZ				
REPRESENTANTE LEGAL DEL PROPIETARIO			R.U.T.	
DIRECCIÓN: Nombre de la vía		N°	Local/ Of/ Depto	Localidad
LAGUNA SANTA MARIA		1327		
COMUNA	CORREO ELECTRÓNICO	TELÉFONO FIJO	TELÉFONO CELULAR	
ANGOL				
PERSONERÍA DEL REPRESENTANTE LEGAL :		SE ACREDITÓ MEDIANTE		
		DE FECHA		

3.2 INDIVIDUALIZACIÓN DE LOS PROFESIONALES

NOMBRE O RAZÓN SOCIAL de la empresa (cuando corresponda)				R.U.T	
NOMBRE DEL PROFESIONAL COMPETENTE RESPONSABLE (Art. 17 LGUC)*				R.U.T	
MIGUEL ARAVENA GUZMAN				16.010.964 -5	

*Si la solicitud se efectuó conjuntamente con una solicitud de alteración o demolición, estas podrán ser suscritas únicamente por profesional arquitecto

NOMBRE DEL CALCULISTA (cuando corresponda)		R.U.T	
NOMBRE DEL CONSTRUCTOR		R.U.T	
MIGUEL ARAVENA GUZMAN		16.010.964-5	
NOMBRE DEL REVISOR INDEPENDIENTE (cuando se haya contratado)		REGISTRO	CATEGORÍA

- 4 CARACTERÍSTICAS PRINCIPALES DE LA RECEPCIÓN DE OBRA MENOR DE AMPLIACION DE VIVIENDA SOCIAL Y OTRAS
- ANTECEDENTES DEL PERMISO

PERMISO QUE SE RECIBE	NÚMERO	FECHA	SUP.TOTAL (m²)
AMPLIACION VIVIENDA SOCIAL	216	26/8/25	79,83

MODIFICACIÓN DEL PROYECTO: RESOLUCIÓN N°	FECHA
--	-------

MODIFICACIONES MENORES (Art. 5.2.8. OGUC) (Especificar)

RECEPCIÓN PARCIAL	<input type="checkbox"/> SÍ	<input checked="" type="checkbox"/> NO	<input type="checkbox"/> SUPERFICIE	<input type="checkbox"/> DESTINO
PARTE A RECIBIR				

TIPO DE AMPLIACIÓN DE VIVIENDA SOCIAL U OTRA QUE SE RECIBE (*)

(Según Art. 166 LGUC)

<input checked="" type="checkbox"/> DE VIVIENDA SOCIAL	<input type="checkbox"/> DE INFRAESTRUCTURA SANITARIA
<input type="checkbox"/> DE VIVIENDA PROGRESIVA	<input type="checkbox"/> DE VIVIENDA DE HASTA 520 UF (calculado según tabla costos unitarios MINVU)

(*) Según Art. 166 de la LGUC, solo se puede tramitar con este permiso simplificado una ampliación de una de las cuatro tipologías señaladas. En caso contrario, debe tramitarse como ampliación según el art. 5.1.4. 1A o 5.1.6., según corresponda

5

ANTECEDENTES QUE SE ADJUNTARON

(Artículos 5.2.5., 5.2.6., 5.9.3., 5.9.4., 5.9.6., y 5.9.7. de la OGUC)

DOCUMENTOS	
<input checked="" type="checkbox"/>	Informe del profesional competente que certifique que las obras se han ejecutado conforme al permiso aprobado, incluidas sus modificaciones (según inciso segundo Art. 144 LGUC).
<input type="checkbox"/>	Informe del Revisor independiente, si lo hubiere, que certifique que las obras se han ejecutado conforme al permiso aprobado, incluidas sus modificaciones (según inciso segundo Art. 144 LGUC).
<input type="checkbox"/>	Declaración jurada simple del constructor a cargo de la obra, afirmando que las medidas de gestión y de control de calidad fueron aplicadas (según inciso tercero Art. 143 de la LGUC)
<input type="checkbox"/>	Libro de obras.
<input checked="" type="checkbox"/>	Fotocopia patente municipal al día del profesional competente y demás profesionales que concurren con informes o nuevos antecedentes.
<input type="checkbox"/>	Certificado de inscripción vigente del Revisor Independiente, cuando proceda.
<input type="checkbox"/>	Documentos actualizados, cuando corresponda según inciso cuarto Art. 5.2.6. de la OGUC
<input type="checkbox"/>	Documentos modificados del proyecto de cálculo estructural, cuando corresponda según inciso cuarto Art. 5.2.6. de la OGUC
<input type="checkbox"/>	Comprobante Total de Derechos Municipales en caso de haber convenio de pago.
<input type="checkbox"/>	Otros(indicar):

	CERTIFICADOS	INSTALADOR O RESPONSABLE	ORG. EMISOR	N° CERTIFICADO	FECHA
<input checked="" type="checkbox"/>	Certificado de dotación de agua potable y alcantarillado emitido por la empresa de servicios sanitarios o por la autoridad sanitaria, según corresponda.	MILTON MORALES	AGUAS ARAUCANIA	13765	7/10/25
<input checked="" type="checkbox"/>	Documentos a que se refieren los Art. 5.9.2. y 5.9.3. de la OGUC de instalaciones eléctricas interiores e instalaciones interiores de gas, cuando proceda.	WERNER MERINO	SEC	2654754	7/7/22
<input type="checkbox"/>	Declaración de instaciones eléctricas de calefacción, central de agua caliente y aire acondicionado, emitida por el instalador, cuando proceda.				
<input type="checkbox"/>	Certificado de ensaye de los hormigones y otros materiales empleados en la obra, según proceda.				
<input type="checkbox"/>	Certificado que señale la reposición de los pavimentos y obras de ornato existentes con anterioridad al otorgamiento del permiso, en el espacio público que enfrenta al predio. (Cuando corresponda. Ver Circulares DDU 326 y 384)				

PLANOS	
<input type="checkbox"/>	Planos correspondientes al proyecto de Telecomunicaciones.
<input type="checkbox"/>	Plano de evacuación, integrante del Plan de evacuación (cuando corresponda)

6

MODIFICACIONES MENORES (Art. 5.2.8. OGUC)

LISTADO DE PLANOS QUE SE REEMPLAZAN, SE AGREGAN O ELIMINAN	
PLANO N°	CONTENIDO

7 GLOSARIO:

D.F.L.: Decreto con Fuerza de Ley	IVB: Informe Vial Básico	SAG: Servicio Agrícola y Ganadero
D.S: Decreto Supremo	LGUC: Ley General de Urbanismo y Construcciones	SEREMI: Secretaría Regional Ministerial
EISTU: Estudio de Impacto Sistema Transporte Urbano	MH: Monumento Histórico	SEIM: Sistema de Evaluación de Impacto en Movilidad.
ICH: Inmueble de Conservación Histórica	MINAGRI: Ministerio de Agricultura.	ZCH: Zona de Conservación Histórica
IMIV:Informe de Mitigación de Impacto Vial	MINVU: Ministerio de Vivienda y Urbanismo	ZOIT: Zona de Interés Turístico
INE: Instituto Nacional de Estadísticas	MTT: Ministerio de Transportes y Telecomunicaciones	ZT: Zona Típica
I.P.T:Instrumento de Planificación Territorial.	OGUC: Ordenanza General de Urbanismo y Construcciones	

NOTAS: (SOLO PARA SITUACIONES ESPECIALES DEL CERTIFICADO)

REVISORES
MUNICIPALES:

.....
Apm.....
.....
.....
.....




VICTOR ALFREDO HUNTER CEA
DIRECTOR DE OBRAS MUNICIPALES

RESOLUCIÓN: APRUEBA MODIFICACIÓN DE PROYECTO DE EDIFICACIÓN

OBRA NUEVA
DIRECCIÓN DE OBRAS MUNICIPALES DE :
ANGOL

REGIÓN: DE LA ARAUCANÍA

NÚMERO DE RESOLUCIÓN
251
FECHA DE APROBACIÓN
01 OCTUBRE 2025
ROL S.I.I.
324-221

VISTOS

- A) Las atribuciones emanadas de Art. 24 de la Ley Orgánica Constitucional de Municipalidades,
- B) Las disposiciones de la Ley General De Urbanismo y Construcciones en especial el Art.119, su Ordenanza General y el Instrumento de Planificación Territorial
- C) La solicitud de aprobación, los planos y demás antecedentes debidamente suscritos por el propietario y los profesionales correspondientes al expediente S.M.P.ON.N° Prov 5812 de 30 junio 2025
- D) El certificado de informaciones previas N° 879 de fecha 04-sep-2024 (vigente a la fecha de esta resolución).
- E) El informe favorable de Revisor Independiente N° de Fecha (cuando corresponda)
- F) El informe favorable del revisor de proyecto de cálculo estructural N° de Fecha (cuando corresponda)
- G) La solicitud N° de fecha de aprobación de loteo con construcción simultanea. (cuando corresponda)
- H) Documento que acredita el cumplimiento de informes de mitigación de impactos al sistema de movilidad:

☐ Resolución N° de fecha ,emitido por que aprueba el IMIV.

☐ Certificado N° de fecha ,emitido por que implica silencio positivo.

☐ Certificado N° de fecha ,emitido por que acredita que el proyecto no requiere IMIV.
- I) Otros (especificar)

RESUELVO:

- 1 Aprobar la modificación de proyecto de Obra Nueva : (especificar) OBRA NUEVA : EQUIPAMIENTO , ACTIVIDAD : CECNTRO MEDICO
Ubicado en la calle / avenida/ camino NUEVA RANCAGUA N° 110
Lote N° , Manzana , loteo o localidad Angol
sector (urbano o rural) URBANO , en conformidad a los planos y además antecedentes timbrados por esta D.O.M, que forma parte de la presente autorización y que se encuentran archivados en el expediente S.M.P.ON. N°
- 2 Reemplazar y/o adjuntar los planos y/o Especificaciones técnicas modificados al citado expediente S.M.P.ON., según listado adjunto.
- 3 Dejar constancia: Que la presente resolución se otorga amparada en las siguientes autorizaciones especiales :

ESPECIFICAR: Ejemplo ART.121, ART.122 otros LGUC

plazos de la autorización especial (si corresponde)

ESPECIFICAR: Ejemplo ART.121, ART.122 otros LGUC

- 4 Antecedentes del Proyecto
NOMBRE DEL PROYECTO : CENTRO MEDICO -VIVIENDA

4.1 DATOS DEL PROPIETARIO:

NOMBRE O RAZÓN SOCIAL DEL PROPIETARIO				R.U.T.	
GONZALO MUÑOZ DIAZ					
REPRESENTANTE LEGAL DEL PROPIETARIO				R.U.T.	
DIRECCIÓN: Nombre de la vía		N°	Local/ Of/ Depto	Localidad	
NUEVA RANCAGUA		110		ANGOL	
COMUNA	CORREO ELECTRÓNICO	TELÉFONO FIJO		TELÉFONO CELULAR	
ANGOL					
PERSONERÍA DEL REPRESENTANTE LEGAL :		SE ACREDITÓ MEDIANTE			
		DE FECHA			

4.2 INDIVIDUALIZACIÓN DE LOS PROFESIONALES

NOMBRE O RAZÓN SOCIAL de la empresa del ARQUITECTO (cuando corresponda)	R.U.T
NOMBRE DEL PROFESIONAL ARQUITECTO RESPONSABLE	R.U.T
MIGUEL ARAVENA GUZMÁN	16.010.964-5
NOMBRE DEL CALCULISTA	R.U.T
HERNÁN PINILLA ULLOA	7.899.885-7
NOMBRE DEL CONSTRUCTOR	R.U.T
FELIPE YÁNEZ PEREIRA	18.273.315-6

NOMBRE DEL INSPECTOR TÉCNICO DE OBRA	INSCRIPCIÓN REGISTRO	
	CATEGORÍA	N°
NOMBRE DEL REVISOR INDEPENDIENTE (cuando corresponda)	REGISTRO	CATEGORÍA
NOMBRE O RAZÓN SOCIAL DEL REVISOR DEL PROYECTO DE CÁLCULO ESTRUCTURAL (cuando corresponda)	REGISTRO	CATEGORÍA
NOMBRE DEL PROFESIONAL RESPONSABLE DE LA REVISIÓN DEL PROYECTO DE CÁLCULO ESTRUCTURAL	R.U.T	

5 CARACTERÍSTICAS PROYECTO DE OBRA NUEVA MODIFICADO

EDIFICIOS DE USO PÚBLICO, (incluida la modificación)	<input type="checkbox"/> TODO	<input type="checkbox"/> PARTE	<input checked="" type="checkbox"/> NO ES EDIFICIO DE USO PÚBLICO		
CARGA DE OCUPACIÓN DE LAS EDIFICACIONES (personas) según artículo 4.2.4 OGUC.	PERMISO	86 PERSONAS	DENSIDAD DE OCUPACIÓN (personas/hectárea)	PERMISO	1.979,92 HAB/HA
	MODIFICACIÓN	90 PERSONAS		MODIFICACIÓN	2.072,01 HAB/HA
CRECIMIENTO URBANO	<input type="checkbox"/> NO	<input checked="" type="checkbox"/> SÍ	explicitar: densificación/extensión)	DENSIFICACIÓN	
LOTEO CON CONSTRUCCIÓN SIMULTÁNEA	SÍ	<input checked="" type="checkbox"/> NO	LOTEO DFL 2	<input type="checkbox"/> SI	<input type="checkbox"/> NO
PROYECTO, se desarrolla en etapas:	<input type="checkbox"/> SÍ	<input checked="" type="checkbox"/> NO	Cantidad de etapas		
Etapas EJECUTADAS (indicar)			Etapas por ejecutar		
Etapas con Mitigaciones Parciales a considerar en IMIV, art. 173 LGUC			Etapas Art. 9° del DS 167 (MTT) de 2016		

5.1 SUPERFICIES

LA MODIFICACIÓN MANTIENE LA SUPERFICIE DE PERMISO OTORGADO				<input checked="" type="checkbox"/> SI	<input type="checkbox"/> NO
DISMINUYE SUPERFICIE EDIFICADA EN		-----	M2		
AUMENTA SUPERFICIE EDIFICADA EN		72,50.- m2	M2		
	ÚTIL (m2)		COMÚN (m2)		SUPERFICIE PROYECTO MODIFICADO
	PERMISO ANTERIOR	PERMISO MODIFICADO	PERMISO ANTERIOR	PERMISO MODIFICADO	
S. EDIFICADA SUBTERRÁNEO	-----	-----	-----	-----	-----
S.EDIFICADA SOBRE TERRENO (1er piso + pisos superiores)	487,83.- m2	560,33.- m2	-----	-----	560,33.-m2
S. EDIFICADA TOTAL	487,83-m2	560,33- m2	-----	-----	560,33-m2
SUPERFICIE OCUPACIÓN SOLO EN PRIMER PISO CON PERMISO(m2)		192,31-m	SUPERFICIE TOTAL PROYECTO MODIFICADO(m2)		560,33.-m2
SUPERFICIE TOTAL DEL TERRENO (m2)		287,35- m2			

S. EDIFICADA SUBTERRÁNEO (S)

(agregar hoja adicional si hubiere más subterráneos)

S. Edificada por nivel o piso		ÚTIL (m2)		COMÚN (m2)		TOTAL (m2)	
		PERMISO ANTERIOR	PERMISO MODIFICADO	PERMISO ANTERIOR	PERMISO MODIFICADO	PERMISO ANTERIOR	PERMISO MODIFICADO
nivel o piso	-1						
nivel o piso	-2						
nivel o piso	-3						
nivel o piso	-4						
nivel o piso	-5						
TOTAL							

S. EDIFICADA SOBRE TERRENO

(agregar hoja adicional si hubiere mas pisos sobre el nivel de suelo natural)

S. Edificada por nivel o piso		ÚTIL (m2)		COMÚN (m2)		TOTAL (m2)	
		PERMISO ANTERIOR	PERMISO MODIFICADO	PERMISO ANTERIOR	PERMISO MODIFICADO	PERMISO ANTERIOR	PERMISO MODIFICADO
nivel o piso	1	192,31.- m2	192,31-m2			192,31.- m2	192,31-m2
nivel o piso	2	147,76.- .-m2	147,76.- m2			147,76.- m2	147,76.- m2
nivel o piso	3	147,76.-m2	147,76.- m2			147,76.- m2	147,76.-m2
nivel o piso	4		72,50.- m2				72,50.- m2
nivel o piso	5						
nivel o piso	6						
nivel o piso	7						
nivel o piso	8						
nivel o piso	9						
nivel o piso	10						
TOTAL		487,83- m2	560,33.-- m2			487,83 m2	560,33.- m2- m2

S. EDIFICADA POR DESTINO

DESTINO (S) CONTEMPLADO (S)	Residencial ART 2.1.25. OGUC	Equipamiento ART. 2.1.33. OGUC	Act. Productivas ART 2.1.28. OGUC	Infraestructura ART 2.1.29. OGUC	Área verde ART 2.1.31. OGUC	Espacio Público ART 2.1.30. OGUC
SUPERFICIE PERMISO	0- m2	487,83.- m2				
SUPERFICIE MODIFICACIÓN	72,50- m2	48783.- m2				

5.2 NORMAS URBANÍSTICAS

SE ACOGE A NUEVAS NORMAS (ART. 5.1.18. O.G.U.C)		<input type="checkbox"/> SÍ	<input checked="" type="checkbox"/> NO	
PREDIO(S) EMPLAZADO(S) EN ÁREA DE RIESGO		<input checked="" type="checkbox"/> NO	<input type="checkbox"/> SÍ	<input type="checkbox"/> PARCIAL
NORMAS URBANÍSTICAS		PERMISO ANTERIOR	PERMITIDO	PERMISO MODIFICADO
DENSIDAD		1.979,92 Hab/Ha	-----	2.072,01 Hab/Ha
COEFICIENTE DE OCUPACIÓN PISOS SUPERIORES (sobre 1er piso)		-----	-----	-----
COEFICIENTE DE OCUPACIÓN DE SUELO (1er piso)		0,66	0,70	0,66
COEFICIENTE DE CONSTRUCTIBILIDAD		1,69	1,95	1,95
DISTANCIAMIENTOS		4C/V-1.4 s7v	4 c/v-1.4s/v	4 c/v-1.4 s/v
RASANTE		70°-45°	70°-45°	70°-45°
SISTEMA DE AGRUPAMIENTO		Continuo	A-P-C	Continuo
ADOSAMIENTO		100% D.Oriente	OGUC	100% D.Oriente
ANTEJARDÍN		3.-mt	3.mt	3.-mt
ALTURA EN METROS Y/O PISOS		10,83.- mt	1 cada 800.- m2	06
ESTACIONAMIENTOS AUTOMÓVILES		06	-----	No consulta
ESTACIONAMIENTOS BICICLETAS		No consulta	-----	No consulta
ESTACIONAMIENTOS OTROS VEHÍCULOS (ESPECIFICAR)		No consulta	-----	No consulta
ESTACIONAMIENTOS PARA PERSONAS CON DISCAPACIDAD		01	-----	01
DESCUENTO ESTACIONAMIENTO PARA AUTOMÓVILES POR ESTACIONAMIENTO PARA BICICLETAS		<input type="checkbox"/> SÍ	<input checked="" type="checkbox"/> NO	CANTIDAD DESCONTADA

5.3 USO DE SUELO Y DESTINO(S) CONTEMPLADO(S)

LA OBRA MANTIENE EL DESTINO ORIGINAL			<input checked="" type="checkbox"/> SÍ	<input type="checkbox"/> NO, Completar cuadro siguiente		
TIPO DE USO	Residencial ART 2.1.25. OGUC	Equipamiento ART. 2.1.33. OGUC	Act. Productivas ART 2.1.28. OGUC	Infraestructura ART 2.1.29. OGUC	Area verde ART 2.1.31. OGUC	Espacio Público ART 2.1.30. OGUC
CLASE / DESTINO PERMISO		Salud				
CLASE / DESTINO MODIFICACIÓN	VIVIENDA	Salud				
ACTIVIDAD PERMISO		Centro Medico				
ACTIVIDAD MODIFICACIÓN		Centro Medico				
ESCALA PERMISO (Art. 2.1.36. OGUC)		Básico				
ESCALA MODIFICACIÓN (Art. 2.1.36. OGUC)		Basico				

5.4 PROTECCIONES OFICIALES: Predio o Inmueble con Protección Oficial (información del CIP).

<input checked="" type="checkbox"/> NO	<input type="checkbox"/> SÍ, especificar	<input type="checkbox"/> ZCH	<input type="checkbox"/> ICH	<input type="checkbox"/> ZOIT	<input type="checkbox"/> OTRO; especificar	
<input type="checkbox"/> MONUMENTO NACIONAL:		<input type="checkbox"/> ZT	MH	<input type="checkbox"/> SANTUARIO DE LA NATURALEZA		
OBSERVACIONES MODIFICACIÓN						

5.5 FORMA DE CUMPLIMIENTO ARTÍCULO 70° LGUC (*)

CESIÓN <input type="checkbox"/>	APORTE <input type="checkbox"/>	<input type="checkbox"/> OTRO ESPECIFICAR:	
---------------------------------	---------------------------------	--	--

(*) SÓLO EN CASO DE PROYECTOS QUE CONLLEVEN CRECIMIENTO URBANO POR DENSIFICACIÓN (exigible conforme a plazos del Artículo primero transitorio de la Ley N° 20.958)

5.6 CÁLCULO DEL PORCENTAJE DE CESIÓN OBRA NUEVA

(sólo en casos de proyectos de crecimiento urbano por densificación)

Exigible conforme a plazos del Artículo primero transitorio de la Ley N° 20.958

(artículo 2.2.5. Bis OGUC)

PROYECTO		PORCENTAJE DE CESIÓN	
		(DENSIDAD DE OCUPACIÓN)	
(a)	<input type="checkbox"/> CON DENSIDAD DE OCUPACIÓN HASTA 8.000 Personas/Hectárea	<div>2.072,01</div> <div>X 11</div> <div>=</div> <div>11,39</div> <div>%</div>	
		2000	
(b)	<input type="checkbox"/> CON DENSIDAD DE OCUPACIÓN SOBRE 8.000 Personas/Hectárea	44%	

Nota 1: En la Modificación de proyecto de edificación de Obra Nueva, se debe efectuar el cálculo de la edificación completa, incluyendo las modificaciones que se solicitan.

Nota 2: Para calcular la Densidad de Ocupación, se debe considerar la carga de ocupación (según art. 4.2.4. de la OGUC) que se incrementa en el o los terrenos del proyecto, sin considerar en el cálculo, la cantidad de personas que ocupaban las edificaciones existentes, incluso si estas fuesen demolidas para materializar el proyecto. Sólo podrá descontarse la carga de ocupación de edificaciones a demoler, en los casos que el permiso de demolición se solicite en forma conjunta con la solicitud de permiso de edificación, y se adjunten los antecedentes respectivos a dicha solicitud, conforme al inciso final del artículo 5.1.6. y al inciso tercero del artículo 5.1.4., ambos de la O.G.U.C.

Nota 3: La Densidad de Ocupación, se obtiene de la siguiente fórmula :
(Art. 2.2.5. Bis OGUC)

(Carga de ocupación del proyecto calculada según el art. 4.2.4. de la OGUC) x 10.000

Superficie del terreno (que considera el terreno más la superficie exterior hasta el eje del espacio público adyacente existente o previsto en el IPT hasta un máximo de 30 m)

5.7 CÁLCULO DEL APOORTE (EN LOS CASOS QUE CORRESPONDA)

(c)	AVALÚO FISCAL VIGENTE A LA FECHA DE LA SOLICITUD DE LA MODIFICACIÓN, CORRESPONDIENTE AL O LOS TERRENOS (no se debe incluir valor de edificaciones existentes)	\$ 23.002.929	(d)	PORCENTAJE DE BENEFICIO POR CONSTRUCTIBILIDAD	sin beneficio	%
(e)	\$ 23.002.929			11,39	%	\$ 2.620.033
	AVALÚO FISCAL INCREMENTADO, CORRESPONDIENTE AL O LOS TERRENOS (*) [(c) + {(c) x (d)}]	X		% DE CESIÓN o (b)]	[(a)]	=
						APORTE EQUIVALENTE EN DINERO [(e) x {(a) o (b)}]

(*) El Avalúo Fiscal debe incrementarse en la misma proporción que el aumento de constructibilidad obtenido por un beneficio normativo (inciso 2° art. 2.2.5. Bis C. OGUC)

NOTA: Si el aporte se pagará en dinero, el pago respectivo deberá realizarse en forma previa a la Recepción Definitiva, parcial o total (Art. 2.2.5. Bis D.)

5.8 INCENTIVOS NORMATIVOS DEL IPT, A LOS QUE SE ACOGE LA MODIFICACIÓN (Art. 184 LGUC)

BENEFICIO		CONDICIÓN PARA OPTAR AL BENEFICIO:	
BENEFICIO		CONDICIÓN PARA OPTAR AL BENEFICIO:	
BENEFICIO		CONDICIÓN PARA OPTAR AL BENEFICIO:	

5.9 DISPOSICIONES ESPECIALES A QUE SE ACOGE EL PROYECTO MODIFICADO

<input type="checkbox"/> D.F.L-N°2 de 1959	<input type="checkbox"/> Conjunto Armónico	<input type="checkbox"/> Proyección Sombras Art. 2.6.11. OGUC	<input type="checkbox"/> Segunda Vivienda Art. 6.2.4. OGUC
<input checked="" type="checkbox"/> Ley N° 19.537 Copropiedad Inmobiliaria	<input type="checkbox"/> Beneficio Fusión Art. 63 LGUC	<input type="checkbox"/> Conj. Viv. Econom. Art. 6.1.8. OGUC	<input type="checkbox"/> Art. 2.4.1. OGUC Inciso Segundo
<input type="checkbox"/> Art. 6.6.1. OGUC, según resolución N°		(V y U) de fecha	vigente hasta
<input type="checkbox"/> Otro ; especificar			

5.10 NÚMERO DE UNIDADES TOTALES POR DESTINO PROYECTO MODIFICADO Art 6° letra L- D.S. N° 167 de 2016 MTT

VIVIENDAS	BODEGAS	OFICINAS	LOCALES COMERCIALES	Otro;especificar	Centro Medico	TOTAL UNIDADES
01				N°	01	02
ESTACIONAMIENTOS para automóviles		Otros Estacionamientos exigidos (IPT):	Especificar	Cantidad	Especificar	Cantidad
ESTACIONAMIENTOS para bicicletas						

5.11 PARA PROYECTOS DE CONDOMINIO TIPO B

SUPERFICIE TOTAL DE TERRENO		CANTIDAD DE SITIOS RESULTANTES PROYECTO MODIFICADO	
-----------------------------	--	--	--

6 OTRAS AUTORIZACIONES QUE FORMAN PARTE DE ESTE PERMISO (Inciso final Art. 5.1.6. de la OGUC)

<input type="checkbox"/> DEMOLICIÓN	<input type="checkbox"/> INSTALACIÓN DE FAENAS	<input type="checkbox"/> INSTALACIÓN DE GRÚAS Y SIMILARES
<input type="checkbox"/> OTRAS (especificar)		<input type="checkbox"/> EJECUCIÓN DE EXCAVACIONES, ENTIBACIONES Y SOCIALZADOS

7 CLASIFICACIÓN DE LA CONSTRUCCIÓN

CLASIFICACIÓN	m2	%(*)	VALOR m2 (**)	CLASIFICACIÓN	m2	%(*)	VALOR m2 (**)
C-3	72,50	100%	\$256.300				

(*) El 100% corresponde a la superficie edificada total que se calcula según Tabla de Costos Unitarios MINVU

(**) Valor de la Tabla de Costos Unitarios MINVU vigente a la fecha de ingreso de la solicitud.

8 DERECHOS MUNICIPALES

(a)	PRESUPUESTO PARTE ESTRUCTURA MODIFICADA (*) (Presupuesto emitido por profesional competente)	\$	18.581.750
(b)	SUBTOTAL 1 DERECHOS MUNICIPALES [(a) x (0,75 %)]	%	\$
(c)	PRESUPUESTO SUPERFICIE QUE SE AMPLÍA (Calculado con Tabla Costos Unitarios MINVU)	\$	
(d)	SUBTOTAL 2 DERECHOS MUNICIPALES [(c) x (1,5%)]	%	\$ 278.726
(e)	PRESUPUESTO DISMINUCIÓN DE SUPERFICIE (**) (Presupuesto emitido por profesional competente)	\$	
(f)	SUBTOTAL 3 DERECHOS MUNICIPALES [(e) x (0,75%)]	%	\$
(g)	DESCUENTO POR UNIDADES DE CASAS O PISOS TIPO REPETIDOS	(-)	\$
(h)	SUBTOTAL 4 DERECHOS MUNICIPALES [(b)+(d)+(f)-(g)]	\$	
(i)	DESCUENTO 30% CON INFORME DE REVISOR INDEPENDIENTE [(h) x (30%)]	(-)	\$
	TOTAL DERECHOS A PAGAR [(h)-(i)]	\$	278.726
	GIRO INGRESO MUNICIPAL NÚMERO	1930	FECHA :
			01-oct-2025

(*)La superficie a considerar, debe incluir tanto la de la estructura, como la de los recintos o unidades afectadas por dicha modificación.

(**)Ver Circular DDU- EPECÍFICA N° 24/2007

8.1 CÁLCULO DE DESCUENTO POR UNIDADES REPETIDAS (Art. 130 LGUC; Art. 5.1.14. OGUC)

Unidades de Casas o pisos tipo repetidos	Porcentaje de descuentos de los derechos municipales	Número máximo de unidades con descuento por tramo	DESCUENTO (\$)
1° y 2°	0	0	
3°,4° y 5°	0,1	3	
6°,7°,8°,9 y 10°	0,2	5	
11 a la 20 , inclusive	0,3	10	
21 a la 40 ° inclusive	0,4	20	
41 o más	0,5	variable	
TOTAL DESCUENTO:			

Esta tabla se debe aplicar para cada vivienda o piso tipo que se repita

9 GLOSARIO:

D.F.L.: Decreto con Fuerza de Ley	I.P.T:Instrumento de Planificación Territorial.	SAG: Servicio Agrícola y Ganadero
D.S: Decreto Supremo	LGUC: Ley General de Urbanismo y Construcciones	SEREMI: Secretaría Regional Ministerial
EISTU: Estudio de Impacto Sistema Transporte Urbano	MH: Monumento Histórico	SEIM: Sistema de Evaluación de Impacto en Movilidad.
GIM: Giro de Ingreso Municipal	MINAGRI: Ministerio de Agricultura.	ZCH: Zona de Conservación Histórica
ICH: Inmueble de Conservación Histórica	MINVU: Ministerio de Vivienda y Urbanismo	ZOIT: Zona de Interés Turístico
IMIV:Informe de Mitigación de Impacto Vial	MTT: Ministerio de Transportes y Telecomunicaciones	ZT: Zona Típica
INE: Instituto Nacional de Estadísticas	OGUC: Ordenanza General de Urbanismo y Construcciones	

NOTAS: (SOLO PARA SITUACIONES ESPECIALES)

La modificación incluye un cuarto nivel con destino residencial de 72,50.- m2

se adjunta acta de cambio de profesional correspondiente profesional calculista :

Nombre del profesional que deciste : Leonardo Aravena Guzman

Nombre de profesional que asume : Hermán Pinilla Ulloa

El aporte a espacio público considera el permiso original y la ampliación, el que sera integramente cancelado ante de la recepción definitiva , la suma de : \$2.620.033.-

VHC/GmC.




VÍCTOR ALFREDO HUNTER CEA
DIRECTOR DE OBRAS MUNICIPALES
Nombre y firma

10 LISTA DE DOCUMENTOS QUE: SE AGREGAN, REEMPLAZAN O ELIMINAN CON RESPECTO AL EXPEDIENTE ORIGINAL (Según N°1 del primer inciso de Art.5.1.17 de la OGUC)

10.1 LISTADO DE PLANOS QUE SE REEMPLAZAN (R), SE AGREGAN (A) O ELIMINAN(E) (Si se requiere más líneas agregue hoja adicional)

PLANO N°	R / A / E	CONTENIDO	NOTA
LAMINA 01 ARQ	R	Plantas arquitectura y cubierta, emplazamiento, ubicacion y superficies	
LAMINA 02 ARQ	R	Plantas arquitectura	
LAMINA 03 ARQ	R	Elevaciones	
LAMINA 04 ARQ	R	CORTES	
LAMINA 05 ARQ	R	CORTES	
PLANOS	1 DE 9	PLANOS DE CALCULO ESTRUCTURAL	se remplazan todos los planos cálculo estructural
CALCULO			Asume nuevo proyectista

10.2 LISTADO DE DOCUMENTOS QUE SE REEMPLAZAN , SE AGREGAN O ELIMINAN (Si se requiere más líneas agregue hoja adicional)

R/A/E	CONTENIDO	NOTA
A	Listado de modificaciones	
	seim	
	Memoria de calculo	
	Especificaciones tecnicas	

RESOLUCIÓN DE APROBACIÓN DE SUBDIVISIÓN O FUSIÓN

DIRECCION DE OBRAS - I. MUNICIPALIDAD DE :

ANGOL

REGION: DE LA ARAUCANIA

☒ URBANO

☐ RURAL

NUMERO DE RESOLUCIÓN

252

Fecha de Aprobación

02-Oct-25

ROL S.I.I.

240-29

VISTOS:

- A) Las atribuciones emanadas del Art. 24 de la Ley Orgánica Constitucional de Municipalidades,
- B) Las disposiciones de la Ley General de Urbanismo y Construcciones en especial el Art. 116, su Ordenanza General, y el Instrumento de Planificación Territorial.
- C) La Solicitud de aprobación, los planos y demás antecedentes debidamente suscritos por el propietario y arquitecto correspondientes al expediente S.U. - 3.1.2./3.1.3./3.1.5. N° 8373 / 22-09-2025
- D) El Certificado de Informaciones Previas N° 872 de fecha 22-09-2025

RESUELVO:

- 1.- Aprobar la SUBDIVISION para el (los) predio(s) ubicado(s) en calle/avenida/
SUBDIVISIÓN, FUSIÓN
camino: VALPARAISO N° 1545
localidad o loteo
sector, de conformidad a los planos y antecedentes timbrados por esta D.O.M., que forman parte de la presente autorización y que se encuentran archivados en el expediente S.U.-3.1.2./3.1.3/3.1.5..N° 8373
- 2.- Autorizar la enajenación de los predios que se identifican en la presente resolución.
- 3.- Individualización de Interesados:

NOMBRE O RAZON SOCIAL del PROPIETARIO	R.U.T.
CARLA ALEJANDRA RIOS ERICES	
REPRESENTANTE LEGAL del PROPIETARIO	R.U.T.
NOMBRE O RAZON SOCIAL de la Empresa del ARQUITECTO (cuando corresponda)	R.U.T.
MARCELO VILLOUTA LOOSLI	12.013.479-5
NOMBRE DEL ARQUITECTO RESPONSABLE	R.U.T.

4.- CARACTERÍSTICAS DEL PROYECTO

4.1.- SUBDIVISIÓN

SITUACIÓN ANTERIOR

SUPERFICIE (M2) LOTE EXISTENTE	525
--------------------------------	-----

SITUACIÓN ACTUAL: PREDIOS ENAJENABLES

LOTES RESULTANTES	Superficie (m2)	LOTES RESULTANTES	Superficie (m2)	LOTES RESULTANTES	Superficie (m2)
N° B-1	200	N°		N°	
N° B-2	40	N°		N°	
N°		N°		N°	
N°		N°		TOTAL	240

SE ADJUNTA HOJA ANEXA (En caso de mayor cantidad de lotes)	<input type="checkbox"/>	SI	<input checked="" type="checkbox"/>	NO
--	--------------------------	----	-------------------------------------	----

4.2 .- FUSIÓN:
SITUACIÓN ANTERIOR

LOTES EXISTENTES		Superficie (m2)	LOTES EXISTENTES		Superficie (m2)	LOTES EXISTENTES		Superficie (m2)
Nº			Nº			Nº		
Nº			Nº			TOTAL		

SITUACIÓN ACTUAL: PREDIO ENAJENABLE

SUPERFICIE (M2) LOTE EXISTENTEN	
---------------------------------	--

SE ADJUNTA HOJA ANEXA (En caso de mayor cantidad de lotes)	<input type="checkbox"/>	SI	<input type="checkbox"/>	NO
--	--------------------------	----	--------------------------	----

- 5.- Deberá solicitar en el Servicio de Impuestos Internos la asignación de Roles de avalúo para los lotes generados y archivar los planos con la presente resolución en el Conservador de Bienes Raíces.
- 6.- Anótese en el registro especial de esta D.O.M., archívese los originales del (los) plano(s) y de la presente resolución, y dése copias autorizadas a los interesados.

7.- PAGO DE DERECHOS

SUBDIVISIÓN: AVALÚO FISCAL DEL TERRENO		\$	14.821.298	2%	\$	296.426
FUSIÓN: 1 CUOTA DE AHORRO CORVI					\$	
INGRESO SOLICITUD	G.I.M. Nº	FECHA:		(-)	\$	
SALDO A PAGAR					\$	
GIRO INGRESO MUNICIPAL	Nº	1929	FECHA:		01-Oct-25	

NOTAS: (SOLO PARA SITUACIONES ESPECIALES DE LA AUTORIZACIÓN)

LA PRESENTE SUBDIVISION SOLO SERVIRA UNICA Y EXCLUSIVAMENTE PARA SER FUSIONADA AL LOTE A, DE LA PROPIEDAD DE LA ASOCIACION EVANGELICA METODISTA PENTECOSTAL, CON EL ROL AVALUO Nº 240-10 CON INSCRIPCION A FOJAS 484, VUELTA NUMERO 217, DEL AÑO 1999 INSCRITA EN EL CONSERVADOR DE BIENES RAICES DE ANGOL. ANTE CUALQUIER OTRO TRAMITE QUE SE REALIZE CON LA APROBACION DE ESTA SUBDIVISION QUE NO SEA EL PUNTO MENCIONADO ANTERIORMENTE NO SERA VALIDO EL TRAMITE.
--



VICTOR ALFREDO HUNTER CEA
DIRECTOR DE OBRAS MUNICIPALES
NOMBRE Y FIRMA

Acm

IMPRIMIR

CERTIFICADO DE REGULARIZACIÓN
(Permiso y Recepción definitiva simultánea)

EDIFICACIÓN DESTINADA A MICROEMPRESA INOFENSIVA O EQUIPAMIENTO SOCIAL

ACOGIDA AL TÍTULO II DE LA LEY N° 20.898

(VIGENCIA PRORROGADA POR LA LEY 21.725 D.O. 01.03.2025)

REGULARIZACIÓN EDIFICACIÓN MICROEMPRESA

REGULARIZACIÓN EQUIPAMIENTO SOCIAL

DIRECCIÓN DE OBRAS MUNICIPALES DE :

ANGOL

REGIÓN : La Araucanía

☒ URBANO

☐ RURAL

N° DE CERTIFICADO
253
Fecha de Aprobación
2/10/25
ROL SII
547-7

VISTOS:

- A) Las atribuciones emanadas del Art. 8° de la Ley N° 20.898.
- B) La solicitud de Regularización (Permiso y Recepción definitiva) de edificación existente, suscrita por el propietario y el arquitecto o profesional competente, correspondiente al expediente N° 7087 de fecha 11/08/2025
- C) Los antecedentes exigidos en el Título II artículo 6° de la Ley N° 20.898.
- D) El giro de ingreso municipal N° 1792 de fecha 02/10/2025 de pago de derechos municipales

RESUELVO:

1 Otorgar Certificado de Regularización que entrega simultáneamente el Permiso y la Recepción definitiva de la edificación existente, que corresponde a MICROEMPRESA INOFENSIVA con una superficie de 250 m²
MICROEMPRESA INOFENSIVA / EQUIPAMIENTO SOCIAL
destinado a MICROEMPRESA INOFENSIVA ubicada en CALLE CAMPO DE MARTE
CONDominio / CALLE / AVENIDA / PASAJE
N° 298 Lote N° manzana localidad o
loteo VILLA HERMOSA sector URBANO de conformidad a plano y antecedentes
(URBANO O RURAL)
timbrados por esta DOM, que forman parte del presente certificado de regularización.

2 Individualización del Interesado:

NOMBRE O RAZÓN SOCIAL del PROPIETARIO	R.U.T.
PATRICIO ENRIQUE SEPULVEDA MEDINA	
REPRESENTANTE LEGAL del PROPIETARIO	R.U.T.

3 Individualización del Arquitecto o Profesional competente (ver nota)

NOMBRE O RAZÓN SOCIAL DE LA EMPRESA (cuando corresponda)		R.U.T.
NOMBRE DEL PROFESIONAL COMPETENTE	PROFESIÓN	R.U.T.
MARTA INES PERRET AGUILERA	CONSTRUCTOR CIVIL	18.643.812-4

NOTA: según letra c) artículo 6° de la Ley N° 20.898 y según artículo 17° de la LGUC.

4 Derechos Municipales

(A llenar por la DOM)

(a) PRESUPUESTO (Calculado con Tabla Costos Unitarios MINVU)	\$	732.495
TOTAL DERECHOS A PAGAR [(a) x (1,5% Art. 130 LGUC)]	\$	732.495
GIRO INGRESO MUNICIPAL NÚMERO	17925	FECHA : 2/10/25

NOTA: Se pagan los derechos considerando toda la superficie que se regulariza.

NOTA (PARA SITUACIONES ESPECIALES)
PERMISO Y RECEPCION DEFINITIVA DE 250M², DE CALLE CAMPO DE MARTE N° 298
MICROEMRESA INOFENSIVA.

VHC/Mcm.

TIMBRE

VICTOR ALFREDO HUNTER CEA
ARQUITECTO
DIRECTOR DE OBRAS MUNICIPALES
NOMBRE Y FIRMA

PERMISO DE EDIFICACIÓN
OBRA NUEVA
DIRECCIÓN DE OBRAS MUNICIPALES DE:
ANGOL
REGIÓN: DE LA ARAUCANÍA

NÚMERO DE RESOLUCIÓN
254
FECHA DE APROBACIÓN
02-Oct-2025
ROL S.I.I
1455-160

VISTOS

- A) Las atribuciones emanadas del Art. 24 de la Ley Orgánica Constitucional de Municipalidades,
- B) Las disposiciones de la Ley General de Urbanismo y Construcciones en especial el Art. 116, su Ordenanza General, y el Instrumento de Planificación Territorial.
- C) La solicitud de aprobación, los planos y demás antecedentes debidamente suscritos por el propietario y los profesionales correspondientes al expediente S.P.E.-5.1.4/5.1.6. N° 7775 / 29-08-2025
- D) El certificado de informaciones previas N° 791 de fecha 26-Ago-2025
- E) El anteproyecto de Edificación N° de fecha (cuando corresponda)
- F) El informe Favorable de Revisor Independiente N° vigente, de fecha (cuando corresponda)
- G) El informe favorable de Revisor de Proyecto de Cálculo Estructural N° de fecha (cuando corresponda)
- H) La Resolución N° de la misma fecha de esta Resolución que aprueba el loteo (con construcción simultánea).
- I) Que previo a la fecha de esta Resolución, se aprobaron las tramitaciones condicionantes para el permiso referidas a (fusión, subdivisión, subdivisión afecta....) de fecha (..... subdivisión afecta, modificación, rectificación de deslindes, demolición, etc)
- J) Otros (especificar):

RESUELVO:

- 1 Conceder permiso para OBRA NUEVA CASA BLANCHE con una (Especificar) (Número de edificios, casas, galpones,etc) superficie total de 248,87 m2 y de 1 pisos de altura, destinado a VIVIENDA ubicado en calle/avenida/camino H.J. 8 FUNDO MIRAFLORES LT. 41 N° Lote N° 160 manzana 1455 localidad o loteo FUNDO MIRAFLORES sector RURAL zona RURAL del Plan regulador COMUNAL (urbano o rural) Comuna o Intercomunal aprobando los planos y demás antecedentes, que forman parte de la presente autorización mencionados en la letra C de los VISTOS de este permiso.
- 2 Dejar constancia que la obra que se aprueba los beneficios del D.F.L.-N°2 de 1959 . (Mantiene o pierde)
- 3 Que el presente permiso se otorga amparado en las siguientes autorizaciones especiales: plazos de la autorización especial Art.121, Art.122, Art.123, Art.124, de la Ley General de Urbanismo y Construcciones, otros (especificar).
- 4 Que el proyecto que se aprueba se ajusta al citado anteproyecto aprobado(cuando corresponda).
- 5 Antecedentes del Proyecto
- NOMBRE DEL PROYECTO : OBRA NUEVA CASA BLANCHE
- 5.1 DATOS DEL PROPIETARIO:

NOMBRE O RAZÓN SOCIAL DEL PROPIETARIO			R.U.T.	
MANUEL JOSE BLANCO ERRAZURIZ				
REPRESENTANTE LEGAL DEL PROPIETARIO			R.U.T.	
DIRECCIÓN: Nombre de la vía		N°	Local/ Of/ Depto	Localidad
J.J. 8 FUNDO MIRAFLORES LT. 41				
COMUNA	CORREO ELECTRÓNICO	TELÉFONO FIJO	TELÉFONO CELULAR	
ANGOL				
PERSONERÍA DEL REPRESENTANTE LEGAL :		SE ACREDITÓ MEDIANTE		
		DE FECHA Y REDUCIDA A ESCRITURA PÚBLICA		
CON FECHA		ANTE EL NOTARIO SR (A)		

5.2 INDIVIDUALIZACIÓN DE LOS PROFESIONALES

NOMBRE O RAZÓN SOCIAL de la empresa del ARQUITECTO (cuando corresponda)	R.U.T
NOMBRE DEL PROFESIONAL ARQUITECTO RESPONSABLE	R.U.T
JORGE MENDEZ MEDINA	14.333.817-7
NOMBRE DEL CALCULISTA	R.U.T
NOMBRE DEL CONSTRUCTOR (*)	R.U.T
JORGE MENDEZ MEDINA	14.333.817-7

NOMBRE DEL INSPECTOR TÉCNICO DE OBRA (*)	INSCRIPCIÓN REGISTRO	
	CATEGORÍA	N°
NOMBRE DEL REVISOR INDEPENDIENTE (cuando corresponda)	REGISTRO	CATEGORÍA
NOMBRE O RAZÓN SOCIAL DEL REVISOR DEL PROYECTO DE CÁLCULO ESTRUCTURAL(cuando corresponda)	REGISTRO	CATEGORÍA
NOMBRE DEL PROFESIONAL RESPONSABLE DE LA REVISIÓN DEL PROYECTO DE CÁLCULO ESTRUCTURAL	R.U.T	

(*) Podrá individualizarse hasta antes del inicio de las obras.

6 CARACTERÍSTICAS DEL PROYECTO DE OBRA NUEVA

EDIFICIOS DE USO PÚBLICO	<input type="checkbox"/> TODO	<input type="checkbox"/> PARTE	<input checked="" type="checkbox"/> NO ES EDIFICIO DE USO PÚBLICO	
CARGA DE OCUPACIÓN TOTAL DE LAS EDIFICACIONES (personas) según artículo 4.2.4. OGUC.	9	DENSIDAD DE OCUPACIÓN (personas/hectárea)	250	
CRECIMIENTO URBANO	<input checked="" type="checkbox"/> NO	<input type="checkbox"/> SÍ	Explicitar: densificación / extensión	
LOTEO CON CONSTRUCCIÓN SIMULTÁNEA	<input type="checkbox"/> SÍ	<input checked="" type="checkbox"/> NO	LOTEO DFL 2	
			<input type="checkbox"/> SÍ	<input type="checkbox"/> NO
PROYECTO, se desarrollará en etapas:	<input type="checkbox"/> SÍ	<input checked="" type="checkbox"/> NO	cantidad de etapas	
ETAPAS CON MITIGACIONES PARCIALES (a considerar en IMIV, art. 173 LGUC)		Etapas art 9° del DS 167 (MTT) de 2016		

6.1 SUPERFICIES

SUPERFICIE	ÚTIL (m2)	COMÚN (m2)	TOTAL (m2)
S. EDIFICADA SUBTERRÁNEO (S)			
S. EDIFICADA SOBRE TERRENO (1er piso + pisos superiores)	248,87		248,87
S. EDIFICADA TOTAL	248,87		248,87
SUPERFICIE OCUPACIÓN SOLO EN PRIMER PISO (m2)	248,87	SUPERFICIE TOTAL DEL PREDIO O LOS PREDIOS (m2)	5.166

S. EDIFICADA SUBTERRÁNEO (S)				(agregar hoja adicional si hubiere más subterráneos)
S. Edificada por nivel o piso		ÚTIL (m2)	COMÚN (m2)	TOTAL (m2)
nivel o piso	-1			
nivel o piso	-2			
nivel o piso	-3			
nivel o piso	-4			
nivel o piso	-5			
TOTAL				

S. EDIFICADA SOBRE TERRENO				(agregar hoja adicional si hubiere más pisos sobre el nivel de suelo natural)
S. Edificada por nivel o piso		ÚTIL (m2)	COMÚN (m2)	TOTAL (m2)
nivel o piso	1	248,87		248,87
nivel o piso	2			
nivel o piso	3			
nivel o piso	4			
nivel o piso	5			
nivel o piso	6			
nivel o piso	7			
nivel o piso	8			
nivel o piso	9			
nivel o piso	10			
TOTAL		248,87		248,87

DESTINO (S) CONTEMPLADO (S)	Residencial ART 2.1.25. OGUC	Equipamiento ART. 2.1.33. OGUC	Act. Productivas ART 2.1.28. OGUC	Infraestructura ART 2.1.29. OGUC	Área verde ART 2.1.31. OGUC	Espacio Público ART 2.1.30. OGUC
SUPERFICIE EDIFICADA	VIVIENDA					

6.2 NORMAS URBANÍSTICAS

PREDIO(S) EMPLAZADO(S) EN ÁREA DE RIESGO	<input checked="" type="checkbox"/> NO	<input type="checkbox"/> SÍ	<input type="checkbox"/> PARCIAL
NORMAS URBANÍSTICAS		PROYECTADO	PERMITIDO
DENSIDAD		9	130
COEFICIENTE DE OCUPACIÓN PISOS SUPERIORES (sobre 1er piso)		NO APLICA	OGUC
COEFICIENTE DE OCUPACIÓN DE SUELO (1er piso)		0,049	OGUC
COEFICIENTE DE CONSTRUCTIBILIDAD		0,049	0,5

DISTANCIAMIENTOS	25,2 M	OGUC
RASANTE	MENOR 70%	70%
SISTEMA DE AGRUPAMIENTO	AISLADA	OGUC
ADOSAMIENTO	0%	40%
ANTEJARDÍN	25,75 M	OGUC
ALTURA EN METROS Y/O PISOS	5,19 M	OGUC
ESTACIONAMIENTOS AUTOMÓVILES	3	OGUC
ESTACIONAMIENTOS BICICLETAS	NO APLICA	OGUC
ESTACIONAMIENTOS OTROS VEHÍCULOS (ESPECIFICAR)	NO APLICA	OGUC
ESTACIONAMIENTOS PARA PERSONAS CON DISCAPACIDAD	NO APLICA	OGUC

DESCUENTO ESTACIONAMIENTO PARA AUTOMÓVILES POR ESTACIONAMIENTO PARA BICICLETAS	<input type="checkbox"/> SI	<input checked="" type="checkbox"/> NO	CANTIDAD DESCONTADA
--	-----------------------------	--	---------------------

6.3 USO DE SUELO Y DESTINO(S) CONTEMPLADOS(S)

TIPO DE USO	Residencial ART 2.1.25. OGUC	Equipamiento ART. 2.1.33. OGUC	Act. Productivas ART 2.1.28. OGUC	Infraestructura ART 2.1.29. OGUC	Area verde ART 2.1.31. OGUC	Espacio Público ART 2.1.30. OGUC
CLASE / DESTINO	VIVIENDA					
ACTIVIDAD						
ESCALA	(Art. 2.1.36. OGUC)					

6.4 PROTECCIONES OFICIALES

<input checked="" type="checkbox"/> NO	<input type="checkbox"/> SI, especificar	<input type="checkbox"/> ZCH	<input type="checkbox"/> ICH	<input type="checkbox"/> ZOIT	<input type="checkbox"/> OTRO; especificar
<input type="checkbox"/> MONUMENTO NACIONAL:	<input type="checkbox"/> ZT	<input type="checkbox"/> MH	<input type="checkbox"/> SANTUARIO DE LA NATURALEZA		

6.5 FORMA DE CUMPLIMIENTO ARTÍCULO 70° LGUC (*)

CESIÓN <input type="checkbox"/>	APORTE <input checked="" type="checkbox"/>	<input type="checkbox"/> OTRO ESPECIFICAR:
---------------------------------	--	--

(*) SÓLO EN CASO DE PROYECTOS QUE CONLLEVEN CRECIMIENTO URBANO POR DENSIFICACIÓN (exigible conforme a plazos del Artículo primero transitorio de la Ley N° 20.958)

6.6 CÁLCULO DEL PORCENTAJE DE CESIÓN OBRA NUEVA (sólo en casos de proyectos de crecimiento urbano por densificación)

Exigible conforme a plazos del Artículo primero transitorio de la Ley N° 20.958 (artículo 2.2.5. Bis OGUC)

PROYECTO	PORCENTAJE DE CESIÓN
(a) <input type="checkbox"/> CON DENSIDAD DE OCUPACIÓN HASTA 8.000 Personas/Hectárea	(DENSIDAD DE OCUPACIÓN) <div>17 X 11 = 0,1 %</div> <div>2000</div>
(b) <input type="checkbox"/> CON DENSIDAD DE OCUPACIÓN SOBRE 8.000 Personas/Hectárea	44%

Nota 1: En el proyecto de edificación de Obra Nueva, se debe efectuar el cálculo de la edificación completa.

Nota 2: Para calcular la Densidad de Ocupación, se debe considerar la carga de ocupación (según art. 4.2.4. de la OGUC) que se incrementa en el o los terrenos del proyecto, sin considerar en el cálculo, la cantidad de personas que ocupaban las edificaciones existentes, incluso si estas fuesen demolidas para materializar el proyecto. Sólo podrá descontarse la carga de ocupación de edificaciones a demoler, en los casos que el permiso de demolición se solicite en forma conjunta con la solicitud de permiso de edificación, y se adjunten los antecedentes respectivos a dicha solicitud, conforme al inciso final del artículo 5.1.6. y al inciso tercero del artículo 5.1.4., ambos de la O.G.U.C.

Nota 3: La Densidad de Ocupación, se obtiene de la siguiente fórmula : $\frac{\text{Carga de ocupación del proyecto calculada según el art. 4.2.4. de la OGUC} \times 10.000}{\text{Superficie del terreno (que considera el terreno más la superficie exterior hasta el eje del espacio público adyacente existente o previsto en el IPT hasta un máximo de 30 m)}}$ (Art. 2.2.5. Bis OGUC)

6.7 CÁLCULO DEL APORTE (EN LOS CASOS QUE CORRESPONDA)

(c) AVALÚO FISCAL VIGENTE A LA FECHA DE LA SOLICITUD DEL PERMISO, CORRESPONDIENTE AL O LOS TERRENOS (no se debe incluir valor de edificaciones existentes)	\$ 49.474.620	(d) PORCENTAJE DE BENEFICIO POR CONSTRUCTIBILIDAD	%
\$ 49.474.620	X	0,1 %	= \$ 49.475
(e) AVALÚO FISCAL INCREMENTADO, CORRESPONDIENTE AL O LOS TERRENOS (*) [(c) + ((c) x (d))]		% DE CESIÓN [(a) o (b)]	= APOORTE EQUIVALENTE EN DINERO [(e) x ((a) o (b))]

(*) El Avalúo Fiscal debe incrementarse en la misma proporción que el aumento de constructibilidad obtenido por un beneficio normativo (inciso 2° art. 2.2.5. Bis C. OGUC)

6.8 INCENTIVOS NORMATIVOS DEL IPT, A LOS QUE SE ACOGE EL PROYECTO (Art. 184 LGUC)

BENEFICIO	CONDICIÓN PARA OPTAR AL BENEFICIO:
BENEFICIO	CONDICIÓN PARA OPTAR AL BENEFICIO:
BENEFICIO	CONDICIÓN PARA OPTAR AL BENEFICIO:

6.9 DISPOSICIONES ESPECIALES A QUE SE ACOGE EL PROYECTO

<input type="checkbox"/> D.F.L-N°2 de 1959	<input type="checkbox"/> Conjunto Armónico	<input type="checkbox"/> Proyección Sombras Art. 2.6.11. OGUC	<input type="checkbox"/> Segunda Vivienda Art. 6.2.4. OGUC
<input type="checkbox"/> Ley N° 19.537 Copropiedad Inmobiliaria	<input type="checkbox"/> Beneficio Fusión Art. 63 LGUC	<input type="checkbox"/> Conj. Viv. Econ. Art. 6.1.8. OGUC	<input type="checkbox"/> Art. 2.4.1. OGUC Inciso Segundo
<input type="checkbox"/> Art. 6.6.1. OGUC, según resolución N°	(V y U) de fecha	vigente hasta	
<input type="checkbox"/> Otro ; especificar			

6.10 NÚMERO DE UNIDADES TOTALES POR DESTINO

Art 6° letra L- D.S. N° 167 de 2016 MTT

VIVIENDAS	BODEGAS	OFICINAS	LOCALES COMERCIALES	Otro; especificar	TOTAL UNIDADES
1				N°	1
ESTACIONAMIENTOS para automóviles	3	Otros Estacionamientos exigidos (IPT):	Especificar	Cantidad	Especificar
ESTACIONAMIENTOS para bicicletas					

6.11 PARA PROYECTOS DE CONDOMINIO TIPO B

SUPERFICIE TOTAL DE TERRENO	CANTIDAD DE SITIOS RESULTANTES
-----------------------------	--------------------------------

7OTRAS AUTORIZACIONES QUE FORMAN PARTE DE ESTE PERMISO (Inciso final Art. 5.1.6. de la OGUC)

☐ DEMOLICIÓN

☐ INSTALACIÓN DE FAENAS

☐ INSTALACIÓN DE GRÚAS Y SIMILARES

☐ OTRAS (especificar)

☐ EJECUCIÓN DE EXCAVACIONES, ENTIBACIONES Y SOCIALZADO

8CLASIFICACIÓN DE LA CONSTRUCCIÓN

CLASIFICACIÓN	m2	%(*)	VALOR m2 (**)	CLASIFICACIÓN	m2	%(*)	VALOR m2 (**)
G-3	248,87	1,5	183.040				

(*) El 100% corresponde a la superficie edificada total que se calcula según Tabla de Costos Unitarios MINVU
(**) Valor de la Tabla de Costos Unitarios MINVU vigente a la fecha de ingreso de la solicitud.

9DERECHOS MUNICIPALES

(a) PRESUPUESTO (Calculado con Tabla Costos Unitarios MINVU)

\$45.553.165

(b) SUBTOTAL 1 DERECHOS MUNICIPALES [(a) x (1,5% Art. 130 LGUC)]

%

\$683.297

(c) DESCUENTO POR UNIDADES DE CASAS O PISOS TIPO REPETIDOS

(-)

\$

(d) SUBTOTAL 2 DERECHOS MUNICIPALES [(b) - (c)]

\$

(e) DESCUENTO 30% CON INFORME DE REVISOR INDEPENDIENTE [(d) x (30%)]

(-)

\$

(f) DESCUENTO MONTO CONSIGNADO AL INGRESO SOLICITUD

(-)

\$

(g) TOTAL DERECHOS A PAGAR [(d) - (e) - (f)]

\$683.297

GIRO INGRESO MUNICIPAL NÚMERO

1923

FECHA :

30-Sep-2025

9.1.- CÁLCULO DE DESCUENTO POR UNIDADES REPETIDAS (Art. 130 LGUC; Art. 5.1.14. OGUC)

Unidades de Casas o pisos tipo repetidos	Porcentaje de descuentos de los derechos municipales	número maximo de unidades con descuento por tramo	DESCUENTO (\$)
1° y 2°	0%	0	
3°,4° y 5°	10%	3	
6°,7°,8°,9 y 10°	20%	5	
11 a la 20 , inclusive	30%	10	
21 a la 40 ° inclusive	40%	20	
41 o más	50%	variable	
TOTAL DESCUENTO:			

Esta tabla se debe aplicar para cada vivienda o piso tipo que se repita

10GLOSARIO:

D.F.L.: Decreto con Fuerza de Ley

I.P.T:Instrumento de Planificación Territorial.

SAG: Servicio Agrícola y Ganadero

D.S: Decreto Supremo

LGUC: Ley General de Urbanismo y Construcciones

SEREMI: Secretaria Regional Ministerial

EISTU: Estudio de Impacto Sistema Transporte Urbano

MH: Monumento Histórico

SEIM: Sistema de Evaluación de Impacto en Movilidad.

GIM: Giro de Ingreso Municipal

MINAGRI: Ministerio de Agricultura.

ZCH: Zona de Conservación Histórica

ICH: Inmueble de Conservación Histórica

MINVU: Ministerio de Vivienda y Urbanismo

ZOIT: Zona de Interés Turístico

IMIV:Informe de Mitigación de Impacto Vial

MTT: Ministerio de Transportes y Telecomunicaciones

ZT: Zona Típica

INE: Instituto Nacional de Estadísticas

OGUC:Ordenanza General de Urbanismo y Construcciones

NOTAS: (SOLO PARA SITUACIONES ESPECIALES)

TIMBRE

MUNICIPALIDAD DE NANCÚ

DIRECTOR DE OBRAS MUNICIPALES

VICTOR ALFREDO HUNTER CEA

DIRECTOR DE OBRAS MUNICIPALES

nombre y firma

PERMISO DE EDIFICACIÓN
OBRA NUEVA
DIRECCIÓN DE OBRAS MUNICIPALES DE:
ANGOL

REGIÓN: DE LA ARAUCANÍA

NÚMERO DE RESOLUCIÓN
255
FECHA DE APROBACIÓN
02 OCTUBRE 2025
ROL S.I.I
512-8

VISTOS

- A) Las atribuciones emanadas del Art. 24 de la Ley Orgánica Constitucional de Municipalidades,
- B) Las disposiciones de la Ley General de Urbanismo y Construcciones en especial el Art. 116, su Ordenanza General, y el Instrumento de Planificación Territorial.
- C) La solicitud de aprobación, los planos y demás antecedentes debidamente suscritos por el propietario y los profesionales correspondientes al expediente S.P.E.-5.1.4/5.1.6. N° Prov N°7009 de 8-8-2025
- D) El certificado de informaciones previas N° 942 de fecha 01-feb-2024
- E) El anteproyecto de Edificación N° de fecha (cuando corresponda)
- F) El informe Favorable de Revisor Independiente N° vigente, de fecha (cuando corresponda)
- G) El informe favorable de Revisor de Proyecto de Cálculo Estructural N° de fecha (cuando corresponda)
- H) La Resolución N° de la misma fecha de esta Resolución que aprueba el loteo (con construcción simultánea).
- I) Que previo a la fecha de esta Resolución, se aprobaron las tramitaciones condicionantes para el permiso referidas a (fusión, subdivisión, subdivisión afecta....) de fecha (..... subdivisión afecta, modificación, rectificación de deslindes, demolición, etc)
- J) Otros (especificar):

RESUELVO:

- 1 Conceder permiso para OBRA NUEVA PARA EDIFICACIÓN DE UN CENTRO DE SALUD con una (Especificar) (Número de edificios, casas, galpones, etc)
- superficie total de 242,93 m2 y de 1 pisos de altura, destinado a CENTRO KINISIOLOGÍA Y SALUD COMPLEMENTARIA
- ubicado en calle/avenida/camino AVENIDA LIBERTADOR BERNARDO O'HIGGINS N° 822
- Lote N° manzana localidad o loteo Angol
- sector urbano zona Z-2 del Plan regulador Comunal
- (urbano o rural) Comuna o Intercomunal
- aprobando los planos y demás antecedentes, que forman parte de la presente autorización mencionados en la letra C de los VISTOS de este permiso.
- 2 Dejar constancia que la obra que se aprueba pierde los beneficios del D.F.L.-N°2 de 1959 . (Mantiene o pierde)
- 3 Que el presente permiso se otorga amparado en las siguientes autorizaciones especiales: plazos de la autorización especial
- Art.121, Art.122, Art.123, Art.124, de la Ley General de Urbanismo y Construcciones, otros (especificar).
- 4 Que el proyecto que se aprueba se ajusta al citado anteproyecto aprobado(cuando corresponda).
- 5 Antecedentes del Proyecto
- NOMBRE DEL PROYECTO : KINLIVE CENTRO KINESIOLOGÍA Y SALUD COMPLEMENTARIA
- 5.1 DATOS DEL PROPIETARIO:

NOMBRE O RAZÓN SOCIAL DEL PROPIETARIO			R.U.T.	
CAROLINA ANDREA LARA BRAVO				
REPRESENTANTE LEGAL DEL PROPIETARIO			R.U.T.	
DIRECCIÓN: Nombre de la vía		N°	Local/ Of/ Depto	Localidad
AV. LIBERTADOR BERNARDO O'HIGGINS		822		ANGOL
COMUNA	CORREO ELECTRÓNICO	TELÉFONO FIJO		TELÉFONO CELULAR
ANGOL				
PERSONERÍA DEL REPRESENTANTE LEGAL :		SE ACREDITÓ MEDIANTE		
		DE FECHA Y REDUCIDA A ESCRITURA PÚBLICA		
CON FECHA		ANTE EL NOTARIO SR (A)		

5.2 INDIVIDUALIZACIÓN DE LOS PROFESIONALES

NOMBRE O RAZÓN SOCIAL de la empresa del ARQUITECTO (cuando corresponda)	R.U.T
NOMBRE DEL PROFESIONAL ARQUITECTO RESPONSABLE	R.U.T
CLAUDIO ANDRÉS OGAZ MORAGA	15.664.738-1
NOMBRE DEL CALCULISTA	R.U.T
CLAUDIO ANDRÉS OGAZ MORAGA	15.664.738-1
NOMBRE DEL CONSTRUCTOR (*)	R.U.T
ARTICULO 1.2.1 DE LA OGUYC.	

NOMBRE DEL INSPECTOR TÉCNICO DE OBRA (*)	INSCRIPCIÓN REGISTRO	
	CATEGORÍA	Nº
NOMBRE DEL REVISOR INDEPENDIENTE (cuando corresponda)	REGISTRO	CATEGORÍA
NOMBRE O RAZÓN SOCIAL DEL REVISOR DEL PROYECTO DE CÁLCULO ESTRUCTURAL(cuando corresponda)	REGISTRO	CATEGORÍA
NOMBRE DEL PROFESIONAL RESPONSABLE DE LA REVISIÓN DEL PROYECTO DE CÁLCULO ESTRUCTURAL	R.U.T	

(*) Podrá individualizarse hasta antes del inicio de las obras.

6 CARACTERÍSTICAS DEL PROYECTO DE OBRA NUEVA

EDIFICIOS DE USO PÚBLICO	<input type="checkbox"/> TODO	<input type="checkbox"/> PARTE	<input checked="" type="checkbox"/> NO ES EDIFICIO DE USO PÚBLICO		
CARGA DE OCUPACIÓN TOTAL DE LAS EDIFICACIONES <small>(personas) según artículo 4.2.4. OGUC.</small>	81PERSONA	DENSIDAD DE OCUPACIÓN <small>(personas/hectárea)</small>	1620/1		
CRECIMIENTO URBANO	<input type="checkbox"/> NO	<input checked="" type="checkbox"/> SÍ	Explicitar: densificación / extensión		DENSIFICACIÓN
LOTEO CON CONSTRUCCIÓN SIMULTÁNEA	<input type="checkbox"/> SÍ	<input checked="" type="checkbox"/> NO	LOTEO DFL 2	<input type="checkbox"/> SÍ	<input checked="" type="checkbox"/> NO
PROYECTO, se desarrollará en etapas:	<input type="checkbox"/> SÍ	<input checked="" type="checkbox"/> NO	cantidad de etapas		
ETAPAS CON MITIGACIONES PARCIALES (a considerar en IMIV, art. 173 LGUC)	EXENTO	Etapas art 9º del DS 167 (MTT) de 2016		-----	

6.1 SUPERFICIES

SUPERFICIE	ÚTIL (m2)	COMÚN (m2)	TOTAL (m2)
S. EDIFICADA SUBTERRÁNEO (S)			
S. EDIFICADA SOBRE TERRENO (1er piso + pisos superiores)	242,93.-m2		242,93. m2
S. EDIFICADA TOTAL	242,93.- m2		242,93.- m2
SUPERFICIE OCUPACIÓN SOLO EN PRIMER PISO (m2)	242,93-m2	SUPERFICIE TOTAL DEL PREDIO O LOS PREDIOS (m2)	500.- m2

S. EDIFICADA SUBTERRÁNEO (S) <small>(agregar hoja adicional si hubiere más subterráneos)</small>			
S. Edificada por nivel o piso	ÚTIL (m2)	COMÚN (m2)	TOTAL (m2)
nivel o piso -1			
nivel o piso -2			
nivel o piso -3			
nivel o piso -4			
nivel o piso -5			
TOTAL			

S. EDIFICADA SOBRE TERRENO <small>(agregar hoja adicional si hubiere más pisos sobre el nivel de suelo natural)</small>			
S. Edificada por nivel o piso	ÚTIL (m2)	COMÚN (m2)	TOTAL (m2)
nivel o piso 1	242,93.- m2		242,93- m2
nivel o piso 2			
nivel o piso 3			
nivel o piso 4			
nivel o piso 5			
nivel o piso 6			
nivel o piso 7			
nivel o piso 8			
nivel o piso 9			
nivel o piso 10			
TOTAL	242,93.- m2		242,93.-m2

DESTINO (S) CONTEMPLADO (S)	Residencial <small>ART 2.1.25. OGUC</small>	Equipamiento <small>ART. 2.1.33. OGUC</small>	Act. Productivas <small>ART 2.1.28. OGUC</small>	Infraestructura <small>ART 2.1.29. OGUC</small>	Área verde <small>ART 2.1.31. OGUC</small>	Espacio Público <small>ART 2.1.30. OGUC</small>
SUPERFICIE EDIFICADA		242,93.- m2				

6.2 NORMAS URBANÍSTICAS

PREDIO(S) EMPLAZADO(S) EN ÁREA DE RIESGO	<input checked="" type="checkbox"/> NO	<input type="checkbox"/> SÍ	<input type="checkbox"/> PARCIAL
NORMAS URBANÍSTICAS	PROYECTADO	PERMITIDO	
DENSIDAD	N/A	-----	
COEFICIENTE DE OCUPACIÓN PISOS SUPERIORES (sobre 1er piso)	N/A	-----	
COEFICIENTE DE OCUPACIÓN DE SUELO (1er piso)	0,49	0,8	
COEFICIENTE DE CONSTRUCTIBILIDAD	0,49	2,6	

DISTANCIAMIENTOS	edificación continua	OGUC
RASANTE	<45º adosado y <70 distanciado	OGUC
SISTEMA DE AGRUPAMIENTO	continua	aislado, pariado y continuo
ADOSAMIENTO	55%	100 edificación continua OGUC-DDU
ANTEJARDÍN	N/A	OGUC
ALTURA EN METROS Y/O PISOS	< metros	18 metros
ESTACIONAMIENTOS AUTOMÓVILES	3	3
ESTACIONAMIENTOS BICICLETAS	N/A	-----
ESTACIONAMIENTOS OTROS VEHÍCULOS (ESPECIFICAR)	N/A	-----
ESTACIONAMIENTOS PARA PERSONAS CON DISCAPACIDAD	1	1

DESCUENTO ESTACIONAMIENTO PARA AUTOMÓVILES POR ESTACIONAMIENTO PARA BICICLETAS	<input type="checkbox"/> SÍ	<input checked="" type="checkbox"/> NO	CANTIDAD DESCONTADA	
--	-----------------------------	--	---------------------	--

6.3 USO DE SUELO Y DESTINO(S) CONTEMPLADOS(S)

TIPO DE USO	Residencial ART 2.1.25. OGUC	Equipamiento ART. 2.1.33. OGUC	Act. Productivas ART 2.1.28. OGUC	Infraestructura ART 2.1.29. OGUC	Area verde ART 2.1.31. OGUC	Espacio Público ART 2.1.30. OGUC
CLASE / DESTINO		EQUIPAMIENTO				
ACTIVIDAD		Salud				
ESCALA (Art. 2.1.36. OGUC)		Basica				

6.4 PROTECCIONES OFICIALES

<input checked="" type="checkbox"/> NO	<input type="checkbox"/> Sí, especificar	<input type="checkbox"/> ZCH	<input type="checkbox"/> ICH	<input type="checkbox"/> ZOIT	<input type="checkbox"/> OTRO; especificar	
<input type="checkbox"/> MONUMENTO NACIONAL:	<input type="checkbox"/> ZT	<input type="checkbox"/> MH	<input type="checkbox"/> SANTUARIO DE LA NATURALEZA			

6.5 FORMA DE CUMPLIMIENTO ARTÍCULO 70° LGUC (*)

CESIÓN <input type="checkbox"/>	APORTE <input checked="" type="checkbox"/>	<input type="checkbox"/> OTRO ESPECIFICAR,	
---------------------------------	--	--	--

(*) SÓLO EN CASO DE PROYECTOS QUE CONLLEVEN CRECIMIENTO URBANO POR DENSIFICACIÓN (exigible conforme a plazos del Artículo primero transitorio de la Ley N° 20.958)

6.6 CÁLCULO DEL PORCENTAJE DE CESIÓN OBRA NUEVA

(sólo en casos de proyectos de crecimiento urbano por densificación)

Exigible conforme a plazos del Artículo primero transitorio de la Ley N° 20.958 (artículo 2.2.5. Bis OGUC)

PROYECTO	PORCENTAJE DE CESIÓN
(a) <input type="checkbox"/> CON DENSIDAD DE OCUPACIÓN HASTA 8.000 Personas/Hectárea	(DENSIDAD DE OCUPACIÓN) <div>602 X 11 = 3,31 % 2000</div>
(b) <input type="checkbox"/> CON DENSIDAD DE OCUPACIÓN SOBRE 8.000 Personas/Hectárea	44%

Nota 1: En el proyecto de edificación de Obra Nueva, se debe efectuar el cálculo de la edificación completa.

Nota 2: Para calcular la Densidad de Ocupación, se debe considerar la carga de ocupación (según art. 4.2.4. de la OGUC) que se incrementa en el o los terrenos del proyecto, sin considerar en el cálculo, la cantidad de personas que ocupaban las edificaciones existentes, incluso si estas fuesen demolidas para materializar el proyecto. Sólo podrá descontarse la carga de ocupación de edificaciones a demoler, en los casos que el permiso de demolición se solicite en forma conjunta con la solicitud de permiso de edificación, y se adjunten los antecedentes respectivos a dicha solicitud, conforme al inciso final del artículo 5.1.6. y al inciso tercero del artículo 5.1.4., ambos de la O.G.U.C.

Nota 3: La Densidad de Ocupación, se obtiene de la siguiente fórmula : $\frac{\text{Carga de ocupación del proyecto calculada según el art. 4.2.4. de la OGUC} \times 10.000}{\text{Superficie del terreno (que considera el terreno más la superficie exterior hasta el eje del espacio público adyacente existente o previsto en el IPT hasta un máximo de 30 m)}}$

6.7 CÁLCULO DEL APORTE

(EN LOS CASOS QUE CORRESPONDA)

(c) AVALÚO FISCAL VIGENTE A LA FECHA DE LA SOLICITUD DEL PERMISO, CORRESPONDIENTE AL O LOS TERRENOS (no se debe incluir valor de edificaciones existentes)	\$ 49.919.616	(d) PORCENTAJE DE BENEFICIO POR CONSTRUCTIBILIDAD	%
\$ 49.919.616		3,31 %	\$ 1.653.252.-
(e) AVALÚO FISCAL INCREMENTADO, CORRESPONDIENTE AL O LOS TERRENOS (*) [(c) + ((c) x (d))]	X	% DE CESIÓN [(a) o (b)]	= APOORTE EQUIVALENTE EN DINERO [(e) x ((a) o (b))]

(*) El Avalúo Fiscal debe incrementarse en la misma proporción que el aumento de constructibilidad obtenido por un beneficio normativo (inciso 2° art. 2.2.5. Bis C. OGUC)

6.8 INCENTIVOS NORMATIVOS DEL IPT, A LOS QUE SE ACOGE EL PROYECTO

(Art. 184 LGUC)

BENEFICIO	CONDICIÓN PARA OPTAR AL BENEFICIO:	
BENEFICIO	CONDICIÓN PARA OPTAR AL BENEFICIO:	
BENEFICIO	CONDICIÓN PARA OPTAR AL BENEFICIO:	

6.9 DISPOSICIONES ESPECIALES A QUE SE ACOGE EL PROYECTO

<input type="checkbox"/> D.F.L-N°2 de 1959	<input type="checkbox"/> Conjunto Armónico	<input type="checkbox"/> Proyección Sombras Art. 2.6.11. OGUC	<input type="checkbox"/> Segunda Vivienda Art. 6.2.4. OGUC
<input type="checkbox"/> Ley N° 19.537 Copropiedad Inmobiliaria	<input type="checkbox"/> Beneficio Fusión Art. 63 LGUC	<input type="checkbox"/> Conj. Viv. Econ. Art. 6.1.8. OGUC	<input type="checkbox"/> Art. 2.4.1. OGUC Inciso Segundo
<input type="checkbox"/> Art. 6.6.1. OGUC, según resolución N°	(V y U) de fecha	vigente hasta	
<input checked="" type="checkbox"/> Otro ; especificar			

6.10 NÚMERO DE UNIDADES TOTALES POR DESTINO

Art 6° letra L- D.S. N° 167 de 2016 MTT

VIVIENDAS	BODEGAS	OFICINAS	LOCALES COMERCIALES	Otro; especificar	Salud	TOTAL UNIDADES
				N°	01	01
ESTACIONAMIENTOS para automóviles	3	Otros Estacionamientos exigidos (IPT):	Especificar	Cantidad	Especificar	Cantidad
ESTACIONAMIENTOS para bicicletas	-----		Discapacitado	01		

6.11 PARA PROYECTOS DE CONDOMINIO TIPO B

SUPERFICIE TOTAL DE TERRENO		CANTIDAD DE SITIOS RESULTANTES	
-----------------------------	--	--------------------------------	--

7 OTRAS AUTORIZACIONES QUE FORMAN PARTE DE ESTE PERMISO (Inciso final Art. 5.1.6. de la OGUC)

<input type="checkbox"/> DEMOLICIÓN	<input type="checkbox"/> INSTALACIÓN DE FAENAS	<input type="checkbox"/> INSTALACIÓN DE GRÚAS Y SIMILARES
<input type="checkbox"/> OTRAS (especificar)		<input type="checkbox"/> EJECUCIÓN DE EXCAVACIONES, ENTIBACIONES Y SOCIALZADO

8 CLASIFICACIÓN DE LA CONSTRUCCIÓN

CLASIFICACIÓN	m2	%(*)	VALOR m2 (**)	CLASIFICACIÓN	m2	%(*)	VALOR m2 (**)
C-3	242,93 m2	100	256.300				

(*) El 100% corresponde a la superficie edificada total que se calcula según Tabla de Costos Unitarios MINVU
(**) Valor de la Tabla de Costos Unitarios MINVU vigente a la fecha de ingreso de la solicitud.

9 DERECHOS MUNICIPALES

(a)	PRESUPUESTO (Calculado con Tabla Costos Unitarios MINVU)		\$	62.262.959.-
(b)	SUBTOTAL 1 DERECHOS MUNICIPALES [(a) x (1,5% Art. 130 LGUC)]	%	\$	933.944-
(c)	DESCUENTO POR UNIDADES DE CASAS O PISOS TIPO REPETIDOS	(-)	\$	
(d)	SUBTOTAL 2 DERECHOS MUNICIPALES [(b) - (c)]		\$	
(e)	DESCUENTO 30% CON INFORME DE REVISOR INDEPENDIENTE [(d) x (30%)]	(-)	\$	
(f)	DESCUENTO MONTO CONSIGNADO AL INGRESO SOLICITUD	(-)	\$	
(g)	TOTAL DERECHOS A PAGAR [(d) - (e) - (f)]		\$	933.944
GIRO INGRESO MUNICIPAL NÚMERO		1933	FECHA :	01 OCTUBRE 2025

9.1.- CÁLCULO DE DESCUENTO POR UNIDADES REPETIDAS (Art. 130 LGUC; Art. 5.1.14. OGUC)

Unidades de Casas o pisos tipo repetidos	Porcentaje de descuentos de los derechos municipales	número maximo de unidades con descuento por tramo	DESCUENTO (\$)
1° y 2°	0%	0	0
3°,4° y 5°	10%	3	
6°,7°,8°,9 y 10°	20%	5	0
11 a la 20 , inclusive	30%	10	0
21 a la 40 ° inclusive	40%	20	0
41 o más	50%	variable	0
TOTAL DESCUENTO:			

Esta tabla se debe aplicar para cada vivienda o piso tipo que se repita

10 GLOSARIO:

D.F.L.: Decreto con Fuerza de Ley	I.P.T:Instrumento de Planificación Territorial.	SAG: Servicio Agrícola y Ganadero
D.S: Decreto Supremo	LGUC: Ley General de Urbanismo y Construcciones	SEREMI: Secretaría Regional Ministerial
EISTU: Estudio de Impacto Sistema Transporte Urbano	MH: Monumento Histórico	SEIM: Sistema de Evaluación de Impacto en Movilidad.
GIM: Giro de Ingreso Municipal	MINAGRI: Ministerio de Agricultura.	ZCH: Zona de Conservación Histórica
ICH: Inmueble de Conservación Histórica	MINVU: Ministerio de Vivienda y Urbanismo	ZOIT: Zona de Interés Turístico
IMIV:Informe de Mitigación de Impacto Vial	MTT: Ministerio de Transportes y Telecomunicaciones	ZT: Zona Típica
INE: Instituto Nacional de Estadísticas	OGUC:Ordenanza General de Urbanismo y Construcciones	

NOTAS: (SOLO PARA SITUACIONES ESPECIALES)

Permiso obra nueva para edificación obra nueva : 242,93.- m2

El Derecho Municipal y el aporte espacio público es íntegramente (100%) cancelado con el permiso de obra nueva :

Orden de ingreso N°1933 de fecha 01-10-2025

Cancelado en un 100% : aporte espacio publico \$1.653.252.-

Cancelado 100 % del derecho municipal : \$933.944.-



VICTOR ALFREDO HUNTER CEA

ARQUITECTO

DIRECTOR DE OBRAS MUNICIPALES

nombre y firma

CERTIFICADO DE REGULARIZACIÓN
(Exento de Pago de Derechos Municipales)

VIVIENDA CUYA SUPERFICIE EDIFICADA

NO EXCEDAN DE 90 m2, CON AVALÚO FISCAL NO SUPERIOR A 1.000 UF
ACOGIDA AL ARTÍCULO 1º DEL TÍTULO I DE LA LEY Nº 20.898
(VIGENCIA PRORROGADA POR LA LEY 21.725 D.O. 01.03.2025)

DIRECCIÓN DE OBRAS MUNICIPALES DE :

ANGOL

REGIÓN : La Araucanía

Nº DE CERTIFICADO
256
Fecha de Aprobación
2/10/25
ROL SII
397-11

VISTOS:

<input checked="" type="checkbox"/>	URBANO	<input type="checkbox"/>	RURAL
-------------------------------------	--------	--------------------------	-------

- A) Las atribuciones emanadas del Art. 2º de la Ley Nº 20.898.
- B) La solicitud de Regularización (Permiso y Recepción definitiva) de vivienda existente, suscrita por el propietario y el arquitecto o profesional competente, correspondiente al expediente Nº 8497 de fecha 25/9/25
- C) Los antecedentes exigidos en el título I artículo 2º de la Ley Nº 20.898.
- D) La exención de pago de derechos municipales establecida en el artículo 2º de la Ley 20.898 según los antecedentes acreditados por el propietario y que constan en el expediente del literal B) anterior, que en este caso es aplicable porque:
- ☒ El propietario tiene 65 años o más
- ☐ Uno de los residentes se encuentra inscrito en el Registro Nacional de la Discapacidad

RESUELVO:

- 1 Otorgar Certificado de Regularización que entrega simultáneamente el Permiso y la Recepción definitiva de la vivienda existente con una superficie de 49,88 m² ubicada en PASAJE LOA
- CONDominio / CALLE / AVENIDA / PASAJE
- Nº 180 Lote Nº 11 manzana 397
- localidad o loteo POB. CONFINES NORTE sector URBANO de conformidad a plano y antecedentes
- (URBANO O RURAL)
- timbrados por esta DOM, que forman parte del presente certificado de regularización.

2 Individualización del Interesado:

NOMBRE O RAZÓN SOCIAL del PROPIETARIO	R.U.T.
CRISTINA EUDANIA CEA CONTRERAS	
REPRESENTANTE LEGAL del PROPIETARIO	R.U.T.

3 Individualización del Arquitecto o Profesional competente (ver nota)

NOMBRE O RAZÓN SOCIAL DE LA EMPRESA (cuando corresponda)		R.U.T.
ENTIDAD PATROCINANTE MUNICIPAL ANGOL		69.180.100-4
NOMBRE DEL PROFESIONAL COMPETENTE	PROFESIÓN	R.U.T.
OMAR RIQUELME ROJAS	ARQUITECTO	12.884.043-5

NOTA: según letra c) artículo 2º de la Ley Nº 20.898 y según artículo 17º de la LGUC.

NOTA (PARA SITUACIONES ESPECIALES)

VIVIENDA 49,88 M2, CLASIFICACION: E-5



VICTOR ALFREDO HUNTER CEA

DIRECTOR DE OBRAS MUNICIPALES
NOMBRE Y FIRMA

Acto



INSTITUTO NACIONAL DE ESTADÍSTICAS
Subdepartamento de Estadísticas de Industrias
Morandé 801, Piso 22
Mesa Central: 56-232451010 | Directo: 56-232463974
www.ine.gob.cl
Santiago, Chile

CERTIFICADO DE RECEPCIÓN

FORMULARIO ÚNICO DE EDIFICACIÓN

El Instituto Nacional de Estadísticas (INE) certifica que con fecha **3 de septiembre de 2025** ha recepcionado la información perteneciente al Formulario Único de Edificación para el mes de análisis de septiembre de 2025

Folio: 920104174-3
Nombre propietario: CRISTINA EUDALIA CEA CONTRERAS
Nombre comuna: Angol
Rol avalúo: 397-11
Profesional responsable: OMAR RIQUELME ROJAS
Mail: ORIQUELME@ANGOL.CL
Superficie (m²): 50
Materialidad - Destino: E - 5 - Casa pareada

P: 256
F: 02.10.25.


Señor Informante: El presente documento certifica la recepción de la información requerida. En caso de dudas, favor comunicarse con **Edison Palma Meneses** (erpalmam@ine.gob.cl) o en su defecto con **Guido Barra Delgado** (gabarrad@ine.gob.cl).


Firma del profesional competente




Jenny Núñez Hormazabal
Jefe Subdepto. Estadísticas de Industria

Santiago, 3 de septiembre de 2025



CERTIFICADO DE REGULARIZACIÓN
(Permiso y Recepción definitiva simultánea)

EDIFICACIÓN DESTINADA A MICROEMPRESA INOFENSIVA O EQUIPAMIENTO SOCIAL
ACOGIDA AL TÍTULO II DE LA LEY N° 20.898
(VIGENCIA PRORROGADA POR LA LEY 21.725 D.O. 01.03.2025)

REGULARIZACIÓN EDIFICACIÓN MICROEMPRESA

REGULARIZACIÓN EQUIPAMIENTO SOCIAL

DIRECCIÓN DE OBRAS MUNICIPALES DE :
ANGOL

REGIÓN : La Araucanía

☒ URBANO

☐ RURAL

N° DE CERTIFICADO
257
Fecha de Aprobación
6/10/25
ROL SII
576 - 13

VISTOS:

- A) Las atribuciones emanadas del Art. 8° de la Ley N° 20.898.
- B) La solicitud de Regularización (Permiso y Recepción definitiva) de edificación existente, suscrita por el propietario y el arquitecto o profesional competente, correspondiente al expediente N° 8673 de fecha 30-09-2025
- C) Los antecedentes exigidos en el Título II artículo 6° de la Ley N° 20.898.
- D) El giro de ingreso municipal N° 1952 de fecha 06-10-2025 de pago de derechos municipales

RESUELVO:

- 1 Otorgar Certificado de Regularización que entrega simultáneamente el Permiso y la Recepción definitiva de la edificación existente, que corresponde a COMERCIO con una superficie de 19.25 m² MICROEMPRESA INOFENSIVA / EQUIPAMIENTO SOCIAL destinado a USO COMERCIAL ubicada en PJE. BREMA CONDOMINIO / CALLE / AVENIDA / PASAJE N° 1150 Lote N° 13 manzana 576 localidad o loteo POBLACIÓN ALEMANIA sector URBANO de conformidad a plano y antecedentes (URBANO O RURAL) timbrados por esta DOM, que forman parte del presente certificado de regularización.

2 Individualización del Interesado:

NOMBRE O RAZÓN SOCIAL del PROPIETARIO	R.U.T.
MARÍA VALDEMIRA FIERRO NELSON	
REPRESENTANTE LEGAL del PROPIETARIO	R.U.T.

3 Individualización del Arquitecto o Profesional competente (ver nota)

NOMBRE O RAZÓN SOCIAL DE LA EMPRESA (cuando corresponda)		R.U.T.
NOMBRE DEL PROFESIONAL COMPETENTE	PROFESIÓN	R.U.T.
FRANCO REINALDO ERICES ORELLANA	CONST. CIVIL	18.009.385-0

NOTA: según letra c) artículo 6° de la Ley N° 20.898 y según artículo 17° de la LGUC.

4 Derechos Municipales

(A llenar por la DOM)

(a) PRESUPUESTO (Calculado con Tabla Costos Unitarios MINVU)	\$	131.693
TOTAL DERECHOS A PAGAR [(a) x (1,5% Art. 130 LGUC)]	\$	19.000.-
GIRO INGRESO MUNICIPAL NÚMERO	1952	FECHA : 6/10/25

NOTA: Se pagan los derechos considerando toda la superficie que se regulariza

NOTA (PARA SITUACIONES ESPECIALES)

SUP. LOCAL COMERCIAL

VHC/mle



VICTOR ALFREDO HUNTER CEA
DIRECTOR DE OBRAS MUNICIPALES
NOMBRE Y FIRMA
ARQUITECTO



CERTIFICADO DE APROBACIÓN
CAMBIO DE DESTINO
DIRECCIÓN DE OBRAS DE LA ILUSTRE MUNICIPALIDAD DE ANGOL
REGIÓN DE LA ARAUCANÍA

☒ URBANO

☐ RURAL

CERTIFICADO N°
258
FECHA
08/10/2025
ROL
324-57

VISTOS

- a) Las atribuciones emanadas del Art. 24 de la Ley Orgánica Constitucional de Municipalidades.
- b) Las disposiciones de la Ley General de Urbanismo y Construcciones, en especial el Art. 116, su Ordenanza General, y el Instrumento de Planificación Territorial
- c) La Solicitud de Autorización, los planos y demás antecedentes, debidamente suscritos por el propietario y los profesionales correspondientes a la solicitud de Cambio de Destino N° 8813 / 03/10/2025

RESUELVO

1.- otorgar Autorización de CAMBIO DE DESTINOTOTAL.....con 95,81 M2 para el predio ubicado en (PARCIAL O TOTAL)

CALLE / PASAJE	NÚMERO	ROL SII
GENERAL BONILLA	1142	324-57
VILLA / POBLACIÓN / SECTOR		
ANGOL		

aprobando los planos y demás antecedentes que forman parte de la presente autorización mencionados en la letra C de los VISTOS de este documento.

2.- Individualización de los Interesados

NOMBRE O RAZÓN SOCIAL del PROPIETARIO	RUT
CARLOS MARQUEZ VALENZUELA Y OTROS	
REPRESENTANTE LEGAL del PROPIETARIO	RUT

NOMBRE O RAZÓN SOCIAL de la Empresa del ARQUITECTO	RUT
NOMBRE DEL ARQUITECTO	RUT
JORGE ANTONIO MENDEZ MEDINA	14.333.817-7

3.- Características Principales del Proyecto

PERMISO DE EDIFICACION. N°	154	FECHA	16/03/2020	SUPERFICIE		M2
RECEPCIÓN DEFINITIVA N°	154	FECHA	16/03/2020	SUPERFICIE	95,81	M2

PERMISO DE EDIFICACION N°		FECHA		SUPERFICIE		M2
RECEPCIÓN DEFINITIVA N°		FECHA		SUPERFICIE		M2

PERMISO DE EDIFICACION N°		FECHA		SUPERFICIE		M2
RECEPCIÓN DEFINITIVA N°		FECHA		SUPERFICIE		M2

DESTINO ANTERIOR	VIVIENDA
DESTINO ACTUAL	LOCAL COMERCIAL

SUPERFICIE A CAMBIAR DE DESTINO	95,81 M2	M2
---------------------------------	----------	----

Que se da cumplimiento al Art. 70 de la LGUC de la siguiente forma (en el caso de proyectos que conlleven crecimiento urbano por densificación, es exigible solo a partir del plazo establecido en el Artículo primero transitorio de la Ley N° 20.958):

Crecimiento Urbano por Densificación			
<input type="checkbox"/>	Cesión de terrenos (*)		
<input checked="" type="checkbox"/>	Aporte en Dinero (**). (Canceló el siguiente monto:	\$ 939.363 , según GIM N°: 1967 , de fecha: 08/10/2025)	
<input type="checkbox"/>	Otro (especificar)		

INE: Instituto Nacional de Estadísticas

MTT: Ministerio de Transportes y Telecomunicaciones

ZOIT: Zona de Interés Turístico

I.P.T.:Instrumento de Planificación Territorial.

OGUC: Ordenanza General de Urbanismo y Construcciones

ZT: Zona Típica

NOTAS: (SOLO PARA SITUACIONES ESPECIALES DEL CERTIFICADO)

CAMBIO DE DESTINO DE VIVIENDA A "LOCAL COMERCIAL" 95,81 M2.

GENERAL BONILLA 1142, ANGOL

PROPIETARIOS:

CARLOS MARQUEZ VALENZUELA RUT N° 8.286.387-7.

LIDIA PATRICIA MARQUEZ VALENZUELA RUT N° 9.243.971-2.

HUGO MARQUEZ VALENZUELA RUT N° 6.953.590-9.

JAIME MARQUEZ VALENZUELA RUT N° 9.244.599-2.

REVISORES

MUNICIPALES:

VHC

vhc

dass



VICTOR A. HUNTER CEA
ARQUITECTO
DIRECTOR DE OBRAS MUNICIPALES

firma DOM
nombre completo

RESOLUCIÓN DE APROBACIÓN DE SUBDIVISIÓN O FUSIÓN

DIRECCION DE OBRAS - I. MUNICIPALIDAD DE :

ANGOL

REGION: DE LA ARAUCANIA

☒ URBANO

☐ RURAL

NUMERO DE RESOLUCIÓN
259
Fecha de Aprobación
09-Oct-25
ROL S.I.I.
246-6

VISTOS:

- A) Las atribuciones emanadas del Art. 24 de la Ley Orgánica Constitucional de Municipalidades,
- B) Las disposiciones de la Ley General de Urbanismo y Construcciones en especial el Art. 116, su Ordenanza General, y el Instrumento de Planificación Territorial.
- C) La Solicitud de aprobación, los planos y demás antecedentes debidamente suscritos por el propietario y arquitecto correspondientes al expediente S.U. - 3.1.2./3.1.3./3.1.5. N° 6092 - 10/07/2025
- D) El Certificado de Informaciones Previas N° 489 de fecha 07/05/2025

RESUELVO:

- 1.- Aprobar la SUBDIVISION para el (los) predio(s) ubicado(s) en calle/avenida/
SUBDIVISIÓN, FUSIÓN
camino: LOS ALPES N° 055
localidad o loteo SECTOR LA PLACILLA
sector URBANO, de conformidad a los planos y antecedentes timbrados por esta D.O.M., que forman parte de la presente autorización y que se encuentran archivados en el expediente S.U.-3.1.2./3.1.3/3.1.5..N° 6092
- 2.- Autorizar la enajenación de los predios que se identifican en la presente resolución.
- 3.- Individualización de Interesados:

NOMBRE O RAZON SOCIAL del PROPIETARIO	R.U.T.
BERNARDA FERNANDEZ CASTILLO - BERNARDINO CASTRO VILUGRON	
REPRESENTANTE LEGAL del PROPIETARIO	R.U.T.
NOMBRE O RAZON SOCIAL de la Empresa del ARQUITECTO (cuando corresponda)	R.U.T.
NOMBRE DEL ARQUITECTO RESPONSABLE	R.U.T.
MARCELO VILLOUTA LOOSLI	12.013.479-5

4.- CARACTERÍSTICAS DEL PROYECTO

4.1.- SUBDIVISIÓN

SITUACIÓN ANTERIOR

SUPERFICIE (M2) LOTE EXISTENTE	998,00
--------------------------------	--------

SITUACIÓN ACTUAL: PREDIOS ENAJENABLES

LOTES RESULTANTES		Superficie (m2)	LOTES RESULTANTES		Superficie (m2)	LOTES RESULTANTES		Superficie (m2)
N°	LOTE 4A	779,60	N°			N°		
N°	LOTE 4B	218,40	N°			N°		
N°			N°			N°		
N°			N°			TOTAL		998,00

SE ADJUNTA HOJA ANEXA (En caso de mayor cantidad de lotes)	<input type="checkbox"/>	SI	<input checked="" type="checkbox"/>	NO
--	--------------------------	----	-------------------------------------	----

4.2 .- FUSIÓN:
SITUACIÓN ANTERIOR

LOTES EXISTENTES		Superficie (m2)	LOTES EXISTENTES		Superficie (m2)	LOTES EXISTENTES		Superficie (m2)
N°			N°			N°		
N°			N°			TOTAL		

SITUACIÓN ACTUAL: PREDIO ENAJENABLE

SUPERFICIE (M2) LOTE EXISTENTE	
--------------------------------	--

SE ADJUNTA HOJA ANEXA (En caso de mayor cantidad de lotes)	<input type="checkbox"/>	SI	<input type="checkbox"/>	NO
--	--------------------------	----	--------------------------	----

5.- Deberá solicitar en el Servicio de Impuestos Internos la asignación de Roles de avalúo para los lotes generados y archivar los planos con la presente resolución en el Conservador de Bienes Raíces.

6.- Anótese en el registro especial de esta D.O.M., archívese los originales del (los) plano(s) y de la presente resolución, y dése copias autorizadas a los interesados.

7.- PAGO DE DERECHOS

SUBDIVISIÓN: AVALÚO FISCAL DEL TERRENO		\$	52.619.960	2%	\$	1.052.399.-
FUSIÓN: 1 CUOTA DE AHORRO CORVI					\$	
INGRESO SOLICITUD	G.I.M. N°	FECHA:		(-)	\$	
SALDO A PAGAR					\$	1.052.399.-
GIRO INGRESO MUNICIPAL	N°	1978	FECHA:			09-Oct-25

NOTAS: (SOLO PARA SITUACIONES ESPECIALES DE LA AUTORIZACIÓN)

SUBDIVISION

LOS ALPES N° 055, SECTOR LA PLACILLA DE LA COMUNA DE ANGOL.

LOTE 4A: LOS ALPES N° 055.

LOTE 4B: CAUTIN N° 1591

VHC/vhc

MUNICIPALIDAD DE ANGOL
DIRECTOR DE OBRAS MUNICIPALES

VICTOR HUNTER CEA
ARQUITECTO

DIRECTOR DE OBRAS MUNICIPALES
(FIRMA Y TIMBRE)

IMPRIMIR

PERMISO DE EDIFICACIÓN
AMPLIACIÓN MAYOR A 100M2
DIRECCIÓN DE OBRAS MUNICIPALES DE:
ANGOL

REGIÓN: DE LA ARAUCANÍA

NÚMERO DE RESOLUCIÓN
260
FECHA DE APROBACIÓN
09-Oct-2025
ROL S.I.I
748-28

VISTOS

- A) Las atribuciones emanadas del Art. 24 de la Ley Orgánica Constitucional de Municipalidades,
- B) Las disposiciones de la Ley General de Urbanismo y Construcciones en especial el Art. 116, su Ordenanza General, y el Instrumento de Planificación Territorial.
- C) La solicitud de aprobación, los planos y demás antecedentes debidamente suscritos por el propietario y los profesionales correspondientes al expediente S.P.E.-5.1.4/5.1.6. N° 7697 / 27-08-2025
- D) El certificado de informaciones previas N° 1182 de fecha 11-Dic-2025
- E) El anteproyecto de Edificación N° de fecha (cuando corresponda)
- F) el informe Favorable de Revisor Independiente N° vigente, de fecha (cuando corresponda)
- G) El informe favorable de Revisor de Proyecto de Cálculo Estructural N° de fecha (cuando corresponda)
- H) Otros (especificar):

RESUELVO:

- 1 Conceder permiso para ampliar VIVIENDA 1 con una superficie total de 139,44 m2 y de 2 pisos de altura, destinado a VIVIENDA ubicado en calle/avenida/camino CALLE JOSE JOAQUIN PEREZ N° 1437 Lote N° 28 manzana 748 localidad o loteo LOS PRESIDENTES sector URBANO zona Z-3 del Plan regulador aprobando los planos y demás antecedentes, que forman parte de la presente autorización mencionados en la letra C de los VISTOS de este permiso.
- 2 Dejar constancia que la obra que se aprueba PIERDE los beneficios del D.F.L.-N°2 de 1959 .
- 3 Que el presente permiso se otorga amparado en las siguientes autorizaciones especiales: Art.121, Art.122, Art.123, Art.124, de la LGUC, otros (especificar).
- 4 Que el proyecto que se aprueba se ajusta al citado anteproyecto aprobado(cuando corresponda).
- 5 Antecedentes del Proyecto NOMBRE DEL PROYECTO : VIVENDA OBRA MENOR MAYOR A 100 M2

5.1 DATOS DEL PROPIETARIO:

NOMBRE O RAZÓN SOCIAL DEL PROPIETARIO			R.U.T.	
PATRICIO EDUARDO TRONCOSO SALAMANCA				
REPRESENTANTE LEGAL DEL PROPIETARIO			R.U.T.	
DIRECCIÓN: Nombre de la vía		N°	Local/ Of/ Depto	Localidad
JOSE JOAQUIN PEREZ		1437		
COMUNA	CORREO ELECTRÓNICO	TELÉFONO FIJO	TELÉFONO CELULAR	
ANGOL				
PERSONERÍA DEL REPRESENTANTE LEGAL :		SE ACREDITÓ MEDIANTE		
		DE FECHA		

5.2 INDIVIDUALIZACIÓN DE LOS PROFESIONALES

NOMBRE O RAZÓN SOCIAL de la empresa del ARQUITECTO (cuando corresponda)		R.U.T	
NOMBRE DEL PROFESIONAL ARQUITECTO RESPONSABLE		R.U.T	
MARCELO VILLOUTA LOOSLI		12.562.477-4	
NOMBRE DEL CALCULISTA		R.U.T	
NOMBRE DEL CONSTRUCTOR (*)		R.U.T	
CARLOS CONTRERAS ALTAMIRANO		15.513.643-K	
NOMBRE DEL INSPECTOR TÉCNICO DE OBRA (*)		INSCRIPCIÓN REGISTRO	
		CATEGORÍA	N°
NOMBRE DEL REVISOR INDEPENDIENTE (cuando corresponda)		REGISTRO	CATEGORÍA

NOMBRE O RAZÓN SOCIAL DEL REVISOR DEL PROYECTO DE CÁLCULO ESTRUCTURAL (cuando corresponda)	REGISTRO	CATEGORÍA
NOMBRE DEL PROFESIONAL RESPONSABLE DE LA REVISIÓN DEL PROYECTO DE CÁLCULO ESTRUCTURAL	R.U.T	

(*) Podrá individualizarse hasta antes del inicio de las obras.

6

CARACTERÍSTICAS DEL PROYECTO DE AMPLIACION MAYOR DE 100 M2

PERMISO y RECEPCION ANTERIOR QUE SE AMPLIA (si hubiere más de uno, incluirlos en el punto 7 de esta solicitud) (INDICAR si la recepcion fue TOTAL O PARCIAL)

TIPO PERMISO	N°	FECHA	TIPO RECEPCIÓN	N°	FECHA
EDIFICACION	24	25-Feb-1988	DEFINITIVA TOTAL	05	06-Jun-1988

EDIFICIOS DE USO PÚBLICO (original + ampliación)	<input type="checkbox"/> TODO	<input type="checkbox"/> PARTE	<input checked="" type="checkbox"/> NO ES EDIFICIO DE USO PÚBLICO
--	-------------------------------	--------------------------------	---

CARGA DE OCUPACIÓN TOTAL DE LA AMPLIACIÓN (personas) según artículo 4.2.4. OGUC.	5	DENSIDAD DE OCUPACIÓN DE LA AMPLIACIÓN (personas/hectárea)	
--	---	--	--

CRECIMIENTO URBANO	<input checked="" type="checkbox"/> NO	<input type="checkbox"/> SÍ	Explicitar: densificación / extensión)
--------------------	--	-----------------------------	--

PROYECTO DE AMPLIACIÓN, se desarrollará en etapas	<input type="checkbox"/> SÍ	<input checked="" type="checkbox"/> NO	cantidad de etapas
---	-----------------------------	--	--------------------

ETAPAS CON MITIGACIONES PARCIALES (a considerar en IMIV, art. 173 LGUC)		Etapas art 9° del DS 167 (MTT) de 2016
---	--	--

6.1

SUPERFICIE	SUPERFICIES PERMISO(S) ANTERIOR (ES)			SUPERFICIES AMPLIACIÓN PROYECTADA		
	ÚTIL (m2)	COMÚN (m2)	TOTAL (m2)	ÚTIL (m2)	COMÚN (m2)	TOTAL (m2)
EDIFICADA SUBTERRÁNEO (S)						
EDIFICADA SOBRE TERRENO (1er piso + pisos superiores)	32,15		32,15	139,44		139,44
EDIFICADA TOTAL	32,15		32,15	139,44		139,44
SUPERFICIE OCUPACIÓN SOLO EN PRIMER PISO (m2)			32,15	SUP. OCUP. SOLO EN PRIMER PISO (m2)		

SUPERFICIE FINAL INCLUIDA AMPLIACIÓN			
SUPERFICIE	ÚTIL (m2)	COMÚN (m2)	TOTAL (m2)
EDIFICADA SUBTERRÁNEO (S)			
EDIFICADA SOBRE TERRENO (1er piso + pisos superiores)	139,44		139,44
EDIFICADA TOTAL	139,44		139,44

SUPERFICIE OCUPACIÓN INCLUIDA LA AMPLIACIÓN SOLO EN PRIMER PISO	58%
SUPERFICIE TOTAL DEL PREDIO O LOS PREDIOS (m2)	139,96

S. EDIFICADA SUBTERRÁNEO (S)

(agregar hoja adicional si hubiere más subterráneos)

S. Edificada por nivel o piso		ÚTIL (m2)	COMÚN (m2)	TOTAL (m2)
nivel o piso	1	81,04		81,04
nivel o piso	2	90,55		90,55
nivel o piso				
nivel o piso				
nivel o piso				
TOTAL		171,59		171,59

S. EDIFICADA SOBRE TERRENO

(agregar hoja adicional si hubiere más pisos sobre el nivel de suelo natural)

S. Edificada por nivel o piso		ÚTIL (m2)	COMÚN (m2)	TOTAL (m2)
nivel o piso				
nivel o piso				
nivel o piso				
nivel o piso				
nivel o piso				

S. EDIFICADA POR DESTINO

DESTINO (S) CONTEMPLADO (S)	Residencial ART 2.1.25. OGUC	Equipamiento ART. 2.1.33. OGUC	Act. Productivas ART 2.1.28. OGUC	Infraestructura ART 2.1.29. OGUC	Área verde ART 2.1.31. OGUC	Espacio Público ART 2.1.30. OGUC
SUPERFICIE EDIFICADA+ Ampliación	139,44					

6.2

NORMAS URBANISTICAS

PREDIO(S) EMPLAZADO(S) EN ÁREA DE RIESGO	<input type="checkbox"/> NO	<input type="checkbox"/> SÍ	<input type="checkbox"/> PARCIAL
--	-----------------------------	-----------------------------	----------------------------------

NORMAS URBANÍSTICAS	PERMISO ORIGINAL	AMPLIACIÓN	PERMITIDO	TOTAL INCLUIDA AMPLIACIÓN
DENSIDAD		6 HAB/HA		300 HAB/HA
COEFICIENTE DE OCUPACIÓN PISOS SUPERIORES (sobre 1er piso)		OGUC		OGUC
COEFICIENTE DE OCUPACIÓN DE SUELO (1er piso)		0,58		0,7
COEFICIENTE DE CONSTRUCTIBILIDAD		1,20		1,95

DISTANCIAMIENTOS		OGUC		OGUC
RASANTE		OGUC		OGUC
SISTEMA DE AGRUPAMIENTO		RESIDENCIAL		RESIDENCIAL
ADOSAMIENTO		OGUC		OGUC
ANTEJARDÍN		3		3
ALTURA EN METROS Y/O PISOS		6		12,6
ESTACIONAMIENTOS AUTOMÓVILES		-		-
ESTACIONAMIENTOS BICICLETAS		-		-
ESTACIONAMIENTOS OTROS VEHÍCULOS (ESPECIFICAR)		-		-
ESTACIONAMIENTOS PARA PERSONAS CON DISCAPACIDAD		-		-

DESCUENTO ESTACIONAMIENTO PARA AUTOMOVILES POR ESTACIONAMIENTO PARA BICICLETAS (PERMISO(S) ANTERIOR(ES))	<input type="checkbox"/> SI	<input checked="" type="checkbox"/> NO	CANTIDAD DESCONTADA	
--	-----------------------------	--	---------------------	--

DESCUENTO ESTACIONAMIENTO PARA AUTOMOVILES POR ESTACIONAMIENTO PARA BICICLETAS INCLUIDO PROYECTO	<input type="checkbox"/> SI	<input checked="" type="checkbox"/> NO	CANTIDAD DESCONTADA	
--	-----------------------------	--	---------------------	--

6.3 USO DE SUELO Y DESTINO (S) CONTEMPLADO (S)

TIPO DE USO	Residencial ART 2.1.25. OGUC	Equipamiento ART. 2.1.33. OGUC	Act. Productivas ART 2.1.28. OGUC	Infraestructura ART 2.1.29. OGUC	Area verde ART 2.1.31. OGUC	Espacio Público ART 2.1.30. OGUC
CLASE / DESTINO PERMISO ANTERIOR	VIVIENDA					
CLASE / DESTINO AMPLIACION						
ACTIVIDAD PERMISO ANTERIOR						
ACTIVIDAD AMPLIACION						
ESCALA PERMISO (S) ANTERIOR	(Art. 2.1.36. OGUC)					
ESCALA INCLUIDA AMPLIACION	(Art. 2.1.36. OGUC)					

6.4 PROTECCIONES OFICIALES

<input checked="" type="checkbox"/> NO	<input type="checkbox"/> Sí, especificar	<input type="checkbox"/> ZCH	<input type="checkbox"/> ICH	<input type="checkbox"/> ZOIT	<input type="checkbox"/> OTRO; especificar	
MONUMENTO NACIONAL:		<input type="checkbox"/> ZT	<input type="checkbox"/> MH	<input type="checkbox"/> SANTUARIO DE LA NATURALEZA		

6.5 FORMA DE CUMPLIMIENTO ARTÍCULO 70° LGUC (*)

CESIÓN	<input type="checkbox"/>	APORTE	<input checked="" type="checkbox"/>	OTRO ESPECIFICAR	
--------	--------------------------	--------	-------------------------------------	------------------	--

(*) SÓLO EN CASO DE PROYECTOS QUE CONLLEVEN CRECIMIENTO URBANO POR DENSIFICACIÓN (exigible conforme a plazos del Artículo primero transitorio de la Ley N° 20.958)

6.6 CÁLCULO PRELIMINAR DEL PORCENTAJE DE CESIÓN DE LA AMPLIACIÓN (sólo en casos de proyectos de crecimiento urbano por densificación)
Exigible conforme a plazos del Artículo primero transitorio de la Ley N° 20.958 (artículo 2.2.5. Bis OGUC)

PROYECTO	PORCENTAJE PRELIMINAR DE CESIÓN
(a) <input type="checkbox"/> CON DENSIDAD DE OCUPACIÓN HASTA 8.000 Personas/Hectárea	(DENSIDAD DE OCUPACIÓN) <div><div>356,49</div><div>X 11</div><div>=</div><div>1,96</div><div>%</div></div> <div>2000</div>
(b) <input type="checkbox"/> CON DENSIDAD DE OCUPACIÓN SOBRE 8.000 Personas/Hectárea	44%

Nota 1: En el proyecto de edificación de Ampliación, se debe efectuar el cálculo solo de la Ampliación.

Nota 2: Para calcular la Densidad de Ocupación, se debe considerar la carga de ocupación (según art. 4.2.4. de la OGUC) que se incrementa en el o los terrenos del proyecto, sin considerar en el cálculo, la cantidad de personas que ocupaban las edificaciones existentes, incluso si estas fuesen demolidas para materializar el proyecto. Sólo podrá descontarse la carga de ocupación de edificaciones a demoler, en los casos que el permiso de demolición se solicite en forma conjunta con la solicitud de permiso de edificación, y se adjunten los antecedentes respectivos a dicha solicitud, conforme al inciso final del artículo 5.1.6. y al inciso tercero del artículo 5.1.4., ambos de la O.G.U.C.

Nota 3: La Densidad de Ocupación, se obtiene de la siguiente fórmula :
$$\frac{(Carga\ de\ ocupación\ del\ proyecto\ calculada\ según\ el\ art.\ 4.2.4.\ de\ la\ OGUC)\ x\ 10.000}{Superficie\ del\ terreno\ (que\ considera\ el\ terreno\ más\ la\ superficie\ exterior\ hasta\ el\ eje\ del\ espacio\ público\ adyacente\ existente\ o\ previsto\ en\ el\ IPT\ hasta\ un\ máximo\ de\ 30\ m)}$$

6.7 CÁLCULO ACUMULADO CON CESIONES O APORTES DE PERMISO(S) ANTERIOR(ES) (Art. 2.2.5. Bis C. de la OGUC)

PERMISO N°	DE FECHA	PORCENTAJES DE CESIÓN O APORTE EFECTIVAMENTE EFECTUADOS
		%
		%
PRESENTE AMPLIACIÓN (a) o (b) del cuadro 6.6	-	%
(c) TOTAL CESIONES O APORTES ACUMULADOS		%

6.8 PORCENTAJE FINAL DE CESIÓN (Art. 2.2.5. Bis C. de la OGUC)

(d) PORCENTAJE FINAL DE CESIÓN DE LA PRESENTE AMPLIACIÓN	%
--	---

El porcentaje final de cesión corresponderá al porcentaje preliminar (letras (a) o (b)) del cuadro 6.6 anterior, salvo que dicho porcentaje, sumado a los efectivamente efectuados en permisos anteriores (letra (c) del cuadro 6.7) supere el 44%. En este último caso, el porcentaje preliminar deberá rebajarse hasta que el acumulado sea de 44%.

6.9 CÁLCULO DEL APORTE (EN LOS CASOS QUE CORRESPONDA)

(e) AVALÚO FISCAL VIGENTE A LA FECHA DE LA SOLICITUD DE LA MODIFICACIÓN, CORRESPONDIENTE AL O LOS TERRENOS (no se debe incluir valor de edificaciones existentes)	\$ 12.396.332	(f) PORCENTAJE DE BENEFICIO POR CONSTRUCTIBILIDAD	1,96	%
(g) AVALÚO FISCAL INCREMENTADO, CORRESPONDIENTE AL O LOS TERRENOS (*) [(e) + ((e) x (f))]		X	1,96	%
			% FINAL DE CESIÓN [(d)]	=
				\$ 242.968
				APORTE EQUIVALENTE EN DINERO [(g) x (d)]

(*) El Avalúo Fiscal debe incrementarse en la misma proporción que el aumento de constructibilidad obtenido por un beneficio normativo (inciso 2° art. 2.2.5. Bis C. OGUC)

6.10 INCENTIVOS NORMATIVOS DEL IPT, A LOS QUE SE ACOGE EL PROYECTO

(Art. 184 LGUC)

BENEFICIO		CONDICIÓN PARA OPTAR AL BENEFICIO:	
BENEFICIO		CONDICIÓN PARA OPTAR AL BENEFICIO:	
BENEFICIO		CONDICIÓN PARA OPTAR AL BENEFICIO:	

6.11 DISPOSICIONES ESPECIALES A QUE SE ACOGE EL PROYECTO

<input type="checkbox"/> D.F.L-N°2 de 1959	<input type="checkbox"/> Proyección Sombras Art. 2.6.11. OGUC	<input type="checkbox"/> Segunda Vivienda Art. 6.2.4. OGUC
<input type="checkbox"/> Ley N° 19.537 Copropiedad Inmobiliaria	<input type="checkbox"/> Conj. Viv. Econ. Art. 6.1.8. OGUC	<input type="checkbox"/> Art. 2.4.1. OGUC Inciso Segundo
<input type="checkbox"/> Art. 6.6.1. OGUC, según resolución N°	(VyU) de fecha	vigente hasta
<input type="checkbox"/> Otro ; especificar		

6.12 NÚMERO DE UNIDADES TOTALES POR DESTINO

Art 6° letra L- D.S. N° 167 de 2016 MTT

VIVIENDAS	BODEGAS	OFICINAS	LOCALES COMERCIALES	Otro; especificar N°	TOTAL UNIDADES
1					

ESTACIONAMIENTOS para automóviles		Otros Estacionamientos exigidos (IPT):	Especificar	Cantidad	Especificar	Cantidad
ESTACIONAMIENTOS para bicicletas						

7 PERMISO(S) ANTERIOR(ES)

(agregar hoja adicional en caso de requerir más líneas)

TIPO PERMISO	N°	FECHA
EDIFICACION	24	25-Feb-1988

RECEPCION DEFINITIVA

(INDICAR TOTAL O PARCIAL)

TIPO	N°	FECHA
DEFINITIVA	05	06-Jun-1988

8 OTRAS AUTORIZACIONES QUE FORMAN PARTE DE ESTE PERMISO

(Inciso final Art. 5.1.6. de la OGUC)

<input type="checkbox"/> DEMOLICIÓN	<input type="checkbox"/> INSTALACIÓN DE FAENAS	<input type="checkbox"/> INSTALACIÓN DE GRÚAS Y SIMILARES
<input type="checkbox"/> OTRAS (especificar)		<input type="checkbox"/> EJECUCIÓN DE EXCAVACIONES, ENTIBACIONES Y SOCIALZADOS

9 CLASIFICACIÓN DE LA CONSTRUCCIÓN

CLASIFICACIÓN	m2	%(*)	VALOR m2 (**)	CLASIFICACIÓN	m2	%(*)	VALOR m2 (**)
E-4	139,44	1,5	131.693				

(*) El 100% corresponde a la superficie edificada total que se calcula según Tabla de Costos Unitarios MINVU
(**) Valor de la Tabla de Costos Unitarios MINVU vigente a la fecha de ingreso de la solicitud.

10 DERECHOS MUNICIPALES

(a) PRESUPUESTO (Calculado con Tabla Costos Unitarios MINVU)		\$	18.363.332
(b) SUBTOTAL 1 DERECHOS MUNICIPALES [(a) x (1,5% Art. 130 LGUC)]	%	\$	275.450
(c) DESCUENTO POR UNIDADES DE CASAS O PISOS TIPO REPETIDOS	(-)	\$	
(d) SUBTOTAL 2 DERECHOS MUNICIPALES [(b) - (c)]		\$	
(e) DESCUENTO 30% CON INFORME DE REVISOR INDEPENDIENTE [(d) x(30%)]	(-)	\$	
(f) DESCUENTO MONTO CONSIGNADO AL INGRESO SOLICITUD	(-)	\$	
(g) TOTAL DERECHOS A PAGAR [(d) - (e) - (f)]		\$	275.450
GIRO INGRESO MUNICIPAL NÚMERO	1968	FECHA :	08-Oct-2025

10.1 CÁLCULO DE DESCUENTO POR UNIDADES REPETIDAS

(Art. 130 LGUC; Art. 5.1.14. OGUC)

Unidades de Casas o pisos tipo repetidos	Porcentaje de descuentos de los derechos municipales	número maximo de unidades con descuento por tramo	DESCUENTO (\$)
1° y 2°	0%	0	
3°,4° y 5°	10%	3	
6°,7°,8°,9 y 10°	20%	5	
11 a la 20 , inclusive	30%	10	
21 a la 40 ° inclusive	40%	20	
41 o más	50%	variable	
TOTAL DESCUENTO:			

Esta tabla se debe aplicar para cada vivienda o piso tipo que se repita

11 GLOSARIO:

- D.F.L.: Decreto con Fuerza de Ley

D.S: Decreto Supremo

EISTU: Estudio de Impacto Sistema Transporte Urbano

GIM: Giro de Ingreso Municipal

ICH: Inmueble de Conservación Histórica

IMIV:Informe de Mitigación de Impacto Vial

INE: Instituto Nacional de Estadísticas
- I.P.T:Instrumento de Planificación Territorial.

LGUC: Ley General de Urbanismo y Construcciones

MH: Monumento Histórico

MINAGRI: Ministerio de Agricultura.

MINVU: Ministerio de Vivienda y Urbanismo

MTT: Ministerio de Transportes y Telecomunicaciones

OGUC: Ordenanza General de Urbanismo y Construcciones
- SAG: Servicio Agrícola y Ganadero

SEREMI: Secretaria Regional Ministerial

SEIM: Sistema de Evaluación de Impacto en Movilidad.

ZCH: Zona de Conservación Histórica

ZOIT: Zona de Interés Turístico

ZT: Zona Típica

NOTAS: (SOLO PARA SITUACIONES ESPECIALES)



VICTOR ALFREDO HUNTER CEA
DIRECTOR DE OBRAS MUNICIPALES
nombre y firma

Acm



Instituto Nacional de Estadísticas
Subdepto. de Estadísticas de Industrias
Paseo Bulnes 418, piso 5
Mesa Central: 56-232451010 | Directo: 56-232463974
www.ine.cl
Santiago Chile

CERTIFICADO DE RECEPCIÓN
FORMULARIO ÚNICO DE EDIFICACIÓN

El Instituto Nacional de Estadísticas (INE) certifica que con fecha **27 de enero de 2025** ha recepcionado la información perteneciente al Formulario Único de Edificación para el mes de análisis de enero de 2025


Folio: 920105093-8
Nombre propietario: PATRICIO EDUARDO TRONCOSO SALAMANCA
Nombre comuna: Angol
Rol avalúo: 748-28
Profesional responsable: MARCELO VILLOUTA LOOSLI
Mail: [Redacted]
Superficie (m²): 139
Materialidad: E / 4
Destino: Casa pareada

2. 260
F: 09.10.25.

Señor Informante: El presente documento certifica la recepción de la información requerida. En caso de dudas, favor comunicarse con **Edison Palma Meneses** (erpalmam@ine.gob.cl) o en su defecto con **Guido Barra Delgado** (gabarrad@ine.gob.cl).


Firma del profesional competente




Jenny Núñez Hormazabal
Subdepto. Estadísticas de Industria

Santiago, 27 de enero de 2025



CERTIFICADO DE REGULARIZACIÓN

(Con Pago de Derechos Municipales)

VIVIENDA CUYOS RECINTOS HABITABLES INCLUIDOS BAÑO Y COCINA

QUE NO EXEDAN DE 90 m2, CON AVALÚO FISCAL NO SUPERIOR A 1.000 UF

ACOGIDA AL ARTÍCULO 1° DEL TÍTULO I DE LA LEY N° 20.898

(VIGENCIA PRORROGADA POR LA LEY 21.415 D.O. 04.02.2022)

DIRECCIÓN DE OBRAS MUNICIPALES DE :

ANGOL

REGIÓN DE LA ARAUCANÍA

N° DE CERTIFICADO
261
Fecha de Aprobación
11-10-2025
ROL SII
1382-172

VISTOS:

☒ URBANO

☐ RURAL

- A) Las atribuciones emanadas del Art. 2° de la Ley N° 20.898.
- B) La solicitud de Regularización (Permiso y Recepción definitiva) de vivienda existente, suscrita por el propietario y el arquitecto o profesional competente, correspondiente al expediente N° 8278 de fecha 16-10-2025
- C) Los antecedentes exigidos en el título I artículo 2° de la Ley N° 20.898.
- D) El giro de ingreso municipal N° 18306 de fecha 08-10-2025 de pago de derechos municipales, en el que se aplicó, conforme al artículo 2° de la Ley N° 20.898, una rebaja de un 25 %

RESUELVO:

- 1 Otorgar Certificado de Regularización que entrega simultáneamente el Permiso y la Recepción definitiva de la vivienda existente con una superficie de 42.92 m² ubicada en PASAJE BELLAVISTA
CONDominio / CALLE / AVENIDA / PASAJE
N° S/N Lote N° manzana
localidad o loteo LAS ACEQUIAS sector URBANO de conformidad a plano y antecedentes
(URBANO O RURAL)
timbrados por esta DOM, que forman parte del presente certificado de regularización.

2 Individualización del Interesado:

NOMBRE O RAZÓN SOCIAL del PROPIETARIO	R.U.T.
MIGUEL ANGEL TRONCOSO ERICES	
REPRESENTANTE LEGAL del PROPIETARIO	R.U.T.

3 Individualización del Arquitecto o Profesional competente (ver nota)

NOMBRE O RAZÓN SOCIAL DE LA EMPRESA (cuando corresponda)		R.U.T.
NOMBRE DEL PROFESIONAL COMPETENTE	PROFESIÓN	R.U.T.
CARLOS ANDRES CONTRERAS ALTAMIRANO	ING. CONSTRUCTOR	15.513.643-K

NOTA: según letra c) artículo 2° de la Ley N° 20.898 y según artículo 17° de la LGUC.

4 Derechos Municipales

(a) PRESUPUESTO (Calculado con Tabla de Costos Unitarios MINVU y superficie de la vivienda) (*)		\$ 5.652.263
(b) SUBTOTAL 1 DERECHOS MUNICIPALES [(a) x (1,5% Art. 130 LGUC)]	%	\$ 84.783
(c) REBAJA DE UN 75% SI VIVIENDA ES DE HASTA 400 UF [(b) x (75%)]	(-)	\$ 25%
(d) REBAJA DE UN 50% SI VIVIENDA ES DE MÁS DE 400 UF Y HASTA 1.000 UF [(b) x (50%)]	(-)	\$
TOTAL DERECHOS A PAGAR [(b) - (c)] o [(b) - (d)] Según corresponda		21.195
GIRO INGRESO MUNICIPAL NÚMERO	18306	FECHA : 08-10-2025

(*) Los derechos considerando toda la superficie edificada de la vivienda o de la ampliación que se regulariza, incluyendo los recintos habitables y los no habitables.

NOTA (PARA SITUACIONES ESPECIALES)

PERMISO Y RECEPCION DEFINITIVA SIMULTANEO DE 42.92M2, PASAJE BELLAVISTA N° S/N, LAS ACEQUIAS.

VHC/Mcm

MUNICIPALIDAD DE ANGOL

DIRECTOR DE OBRAS MUNICIPALES

TIMBRE

VICTOR ALFREDO HUNTER CEA

ARQUITECTO

DIRECTOR DE OBRAS MUNICIPALES

NOMBRE Y FIRMA



Instituto Nacional de Estadísticas
Subdepto. de Estadísticas de Industrias
Paseo Bulnes 418, piso 5
Mesa Central: 56-232451010 | Directo: 56-232463974
www.ine.cl
Santiago Chile

CERTIFICADO DE RECEPCIÓN

FORMULARIO ÚNICO DE EDIFICACIÓN

El Instituto Nacional de Estadísticas (INE) certifica que con fecha **16 de enero de 2025** ha recepcionado la información perteneciente al Formulario Único de Edificación para el mes de análisis de enero de 2025

Folio: 920105070-5
Nombre propietario: MARIA ISABEL TRONCOSO ERICES
Nombre comuna: Angol
Rol avalúo: 1382-172
Profesional responsable: CARLOS CONTRERAS ALTAMIRANO
Mail: [REDACTED]
Superficie (m²): 43
Materialidad: E / 4
Destino: Casa aislada


P: 261.
F: 11.10.25.

Señor Informante: El presente documento certifica la recepción de la información requerida. En caso de dudas, favor comunicarse con **Edison Palma Meneses** (erpalmam@ine.gob.cl) o en su defecto con **Guido Barra Delgado** (gabarrad@ine.gob.cl).


Firma del profesional competente
Santiago, 16 de enero de 2025




Jenny Núñez Hormazabal
Jefe Subdepto. Estadísticas de Industria



11 OCT 2025



CERTIFICADO DE APROBACIÓN
CAMBIO DE DESTINO
DIRECCIÓN DE OBRAS DE LA ILUSTRE MUNICIPALIDAD DE ANGOL
REGIÓN DE LA ARAUCANÍA

☒ URBANO

☐ RURAL

CERTIFICADO N°
262
FECHA
13-10-2025
ROL
159-15

VISTOS

- a) Las atribuciones emanadas del Art. 24 de la Ley Orgánica Constitucional de Municipalidades.
- b) Las disposiciones de la Ley General de Urbanismo y Construcciones, en especial el Art. 116, su Ordenanza General, y el Instrumento de Planificación Territorial
- c) La Solicitud de Autorización, los planos y demás antecedentes, debidamente suscritos por el propietario y los profesionales correspondientes a la solicitud de Cambio de Destino N°9006.....

RESUELVO

1.- otorgar Autorización de CAMBIO DE DESTINO PARCIAL con 60,48 M2 para el predio ubicado en
(PARCIAL O TOTAL)

CALLE / PASAJE	NÚMERO	ROL SII
VERGARA	794	159-15
VILLA / POBLACIÓN / SECTOR		

aprobando los planos y demás antecedentes que forman parte de la presente autorización mencionados en la letra C de los VISTOS de este documento.

2.- Individualización de los Interesados

NOMBRE O RAZÓN SOCIAL del PROPIETARIO	RUT
GRISSEL DE LOURDES SALINAS TAPIA	
REPRESENTANTE LEGAL del PROPIETARIO	RUT

NOMBRE O RAZÓN SOCIAL de la Empresa del ARQUITECTO	RUT
NOMBRE DEL ARQUITECTO	RUT
MIGUEL ARAVENA GUZMAN	16.010.964-5

3.- Características Principales del Proyecto

PERMISO DE EDIFICACION. N°	771	FECHA	21-12-2010	SUPERFICIE	212,83	M2
RECEPCIÓN DEFINITIVA N°	771	FECHA	21-12-2010	SUPERFICIE	212,83	M2

PERMISO DE EDIFICACION N°		FECHA		SUPERFICIE		M2
RECEPCIÓN DEFINITIVA N°		FECHA		SUPERFICIE		M2

PERMISO DE EDIFICACION N°		FECHA		SUPERFICIE		M2
RECEPCIÓN DEFINITIVA N°		FECHA		SUPERFICIE		M2

DESTINO ANTERIOR	HABITACIONAL		
DESTINO ACTUAL	HABITACIONAL - COMERCIO		
SUPERFICIE A CAMBIAR DE DESTINO	60,48		M2

Que se da cumplimiento al Art. 70 de la LGUC de la siguiente forma (en el caso de proyectos que conlleven crecimiento urbano por densificación, es exigible solo a partir del plazo establecido en el Artículo primero transitorio de la Ley N° 20.958):

Crecimiento Urbano por Densificación			
<input type="checkbox"/>	Cesión de terrenos (*)		
<input checked="" type="checkbox"/>	Aporte en Dinero (**). (Canceló el siguiente monto:	\$ 310.053.-	, según GIM N°: 1713, de fecha: 29-08-2025)
<input type="checkbox"/>	Otro (especificar)		

INE: Instituto Nacional de Estadísticas

MTT: Ministerio de Transportes y Telecomunicaciones

ZOIT: Zona de Interés Turístico

I.P.T: Instrumento de Planificación Territorial.

OGUC: Ordenanza General de Urbanismo y Construcciones

ZT: Zona Típica

NOTAS: (SOLO PARA SITUACIONES ESPECIALES DEL CERTIFICADO)

REVISORES

MUNICIPALES:

Am



VICTOR ALFREDO HUNTER CEA
ARQUITECTO
DIRECTOR DE OBRAS MUNICIPALES

firma DOM
nombre completo

RESOLUCIÓN: APRUEBA MODIFICACIÓN DE PROYECTO DE EDIFICACIÓN

OBRA NUEVA
DIRECCIÓN DE OBRAS MUNICIPALES DE :
ANGOL

REGIÓN: DE LA ARAUCANÍA

NÚMERO DE RESOLUCIÓN
263
FECHA DE APROBACIÓN
13 OCTUBRE 2025
ROL S.I.I.
1439-18

VISTOS

- A) Las atribuciones emanadas de Art. 24 de la Ley Orgánica Constitucional de Municipalidades,
- B) Las disposiciones de la Ley General De Urbanismo y Construcciones en especial el Art.119, su Ordenanza General y el Instrumento de Planificación Territorial
- C) La solicitud de aprobación, los planos y demás antecedentes debidamente suscritos por el propietario y los profesionales correspondientes al expediente S.M.P.ON.N° Prov SP de 15 septiembre 2025
- D) El certificado de informaciones previas N° 819 de fecha 02 enero 2021 (vigente a la fecha de esta resolución).
- E) El informe favorable de Revisor Independiente N° de Fecha (cuando corresponda)
- F) El informe favorable del revisor de proyecto de cálculo estructural N° de Fecha (cuando corresponda)
- G) La solicitud N° de fecha de aprobación de loteo con construcción simultanea. (cuando corresponda)
- H) Documento que acredita el cumplimiento de informes de mitigación de impactos al sistema de movilidad:

☐ Resolución N° de fecha ,emitido por que aprueba el IMIV.

☐ Certificado N° de fecha ,emitido por que implica silencio positivo.

☐ Certificado N° de fecha ,emitido por que acredita que el proyecto no requiere IMIV.
- I) Otros (especificar)

RESUELVO:

- 1 Aprobar la modificación de proyecto de Obra Nueva : (especificar) OBRA NUEVA :PARQUE EOLICO LA CABAÑA
Ubicado en la calle / avenida/ camino CARRETERA RUTA 308, COMUNA DE ANGOL N°
Lote N° , Manzana , loteo o localidad Angol
sector (urbano o rural) RURAL , en conformidad a los planos y además antecedentes timbrados por esta D.O.M, que forma parte de la presente autorización y que se encuentran archivados en el expediente S.M.P.ON. N°
- 2 Reemplazar y/o adjuntar los planos y/o Especificaciones técnicas modificados al citado expediente S.M.P.ON., según listado adjunto.
- 3 Dejar constancia: Que la presente resolución se otorga amparada en las siguientes autorizaciones especiales :

ESPECIFICAR: Ejemplo ART.121, ART.122 otros LGUC

plazos de la autorización especial (si corresponde)

ESPECIFICAR: Ejemplo ART.121, ART.122 otros LGUC

- 4 Antecedentes del Proyecto
NOMBRE DEL PROYECTO : PARQUE EOLICO LA CABAÑA

4.1 DATOS DEL PROPIETARIO:

NOMBRE O RAZÓN SOCIAL DEL PROPIETARIO			R.U.T.	
ENEL GREEN POWUER CHILE S.A.			76.412.562-2	
REPRESENTANTE LEGAL DEL PROPIETARIO			R.U.T.	
PABLO ARNES POGGI				
DIRECCIÓN: Nombre de la vía		N°	Local/ Of/ Depto	Localidad
ROGER DE FLOR - TORRE2			2725	TEMUCO
COMUNA	CORREO ELECTRÓNICO	TELÉFONO FIJO		TELÉFONO CELULAR
LAS CONDES				
PERSONERÍA DEL REPRESENTANTE LEGAL :		SE ACREDITÓ MEDIANTE ESCRITURA		
REPERTORIO 3080-2024 ANTE NOTARIO SERGIO RODRIGUEZ URIBE		DE FECHA 23-dic-2024		

4.2 INDIVIDUALIZACIÓN DE LOS PROFESIONALES

NOMBRE O RAZÓN SOCIAL de la empresa del ARQUITECTO (cuando corresponda)	R.U.T
BOWEN Y TRENTINI ARQUITECTOS LTDA	79.642.950-K
NOMBRE DEL PROFESIONAL ARQUITECTO RESPONSABLE	R.U.T
SILVANA TRENTINI OSORIO	6.069.276-9
NOMBRE DEL CALCULISTA	R.U.T
LUIS FELIPE BOWER BOBENRIETH	6.288.485-1
NOMBRE DEL CONSTRUCTOR	R.U.T
CARLOS AGUILAR RIOSECO	14.067.253-k

NOMBRE DEL INSPECTOR TÉCNICO DE OBRA	INSCRIPCIÓN REGISTRO	
	CATEGORÍA	N°
NOMBRE DEL REVISOR INDEPENDIENTE (cuando corresponda)	REGISTRO	CATEGORÍA
NOMBRE O RAZÓN SOCIAL DEL REVISOR DEL PROYECTO DE CÁLCULO ESTRUCTURAL (cuando corresponda)	REGISTRO	CATEGORÍA
NOMBRE DEL PROFESIONAL RESPONSABLE DE LA REVISIÓN DEL PROYECTO DE CÁLCULO ESTRUCTURAL	R.U.T	

5 CARACTERÍSTICAS PROYECTO DE OBRA NUEVA MODIFICADO

EDIFICIOS DE USO PÚBLICO, (incluida la modificación)	<input type="checkbox"/> TODO	<input type="checkbox"/> PARTE	<input checked="" type="checkbox"/> NO ES EDIFICIO DE USO PÚBLICO		
CARGA DE OCUPACIÓN DE LAS EDIFICACIONES (personas) según artículo 4.2.4 OGUC.	PERMISO	13	DENSIDAD DE OCUPACIÓN (personas/hectárea)	PERMISO	0,03
	MODIFICACIÓN	13		MODIFICACIÓN	0,03
CRECIMIENTO URBANO	<input checked="" type="checkbox"/> NO	<input type="checkbox"/> sí	explicitar: densificación/extensión)		
LOTEO CON CONSTRUCCIÓN SIMULTÁNEA	sí	<input checked="" type="checkbox"/> NO	LOTEO DFL 2	<input type="checkbox"/> SI	<input type="checkbox"/> NO
PROYECTO, se desarrolla en etapas:	<input type="checkbox"/> sí	<input checked="" type="checkbox"/> NO	Cantidad de etapas		
Etapas EJECUTADAS (indicar)			Etapas por ejecutar		
Etapas con Mitigaciones Parciales a considerar en IMIV, art. 173 LGUC			Etapas Art. 9° del DS 167 (MTT) de 2016		

5.1 SUPERFICIES

LA MODIFICACIÓN MANTIENE LA SUPERFICIE DE PERMISO OTORGADO				<input checked="" type="checkbox"/> SI	<input type="checkbox"/> NO
DISMINUYE SUPERFICIE EDIFICADA EN	6,75.-m2	M2			
AUMENTA SUPERFICIE EDIFICADA EN		M2			
	ÚTIL (m2)		COMÚN (m2)		SUPERFICIE PROYECTO MODIFICADO
	PERMISO ANTERIOR	PERMISO MODIFICADO	PERMISO ANTERIOR	PERMISO MODIFICADO	
S. EDIFICADA SUBTERRÁNEO	0	0	0	0	0
S.EDIFICADA SOBRE TERRENO (1er piso + pisos superiores)	299,03	292,28	0	0	292,28
S. EDIFICADA TOTAL	299,03	292,28	0	0	292,28
SUPERFICIE OCUPACIÓN SOLO EN PRIMER PISO CON PERMISO(m2)	299,03	SUPERFICIE TOTAL PROYECTO MODIFICADO(m2)		292,28	
SUPERFICIE TOTAL DEL TERRENO (m2)	3.955.000				

S. EDIFICADA SUBTERRÁNEO (S) (agregar hoja adicional si hubiere más subterráneos)

S. Edificada por nivel o piso		ÚTIL (m2)		COMÚN (m2)		TOTAL (m2)	
		PERMISO ANTERIOR	PERMISO MODIFICADO	PERMISO ANTERIOR	PERMISO MODIFICADO	PERMISO ANTERIOR	PERMISO MODIFICADO
nivel o piso	-1						
nivel o piso	-2						
nivel o piso	-3						
nivel o piso	-4						
nivel o piso	-5						
TOTAL							

S. EDIFICADA SOBRE TERRENO (agregar hoja adicional si hubiere más pisos sobre el nivel de suelo natural)

S. Edificada por nivel o piso		ÚTIL (m2)		COMÚN (m2)		TOTAL (m2)	
		PERMISO ANTERIOR	PERMISO MODIFICADO	PERMISO ANTERIOR	PERMISO MODIFICADO	PERMISO ANTERIOR	PERMISO MODIFICADO
nivel o piso	1	299,03	292,28	0	0	299,03	292,28
nivel o piso	2						
nivel o piso	3						
nivel o piso	4						
nivel o piso	5						
nivel o piso	6						
nivel o piso	7						
nivel o piso	8						
nivel o piso	9						
nivel o piso	10						
TOTAL		299,03	292,28	0	0	299,03	292,28

S. EDIFICADA POR DESTINO

DESTINO (S) CONTEMPLADO (S)	Residencial ART 2.1.25. OGUC	Equipamiento ART. 2.1.33. OGUC	Act. Productivas ART 2.1.28. OGUC	Infraestructura ART 2.1.29. OGUC	Área verde ART 2.1.31. OGUC	Espacio Público ART 2.1.30. OGUC
SUPERFICIE PERMISO			299,03.-m2			
SUPERFICIE MODIFICACIÓN			292,28.- m2			

5.2 NORMAS URBANÍSTICAS

SE ACOGE A NUEVAS NORMAS (ART. 5.1.18. O.G.U.C)		<input type="checkbox"/> SÍ	<input checked="" type="checkbox"/> NO	
PREDIO(S) EMPLAZADO(S) EN ÁREA DE RIESGO		<input checked="" type="checkbox"/> NO	<input type="checkbox"/> SÍ	<input type="checkbox"/> PARCIAL
NORMAS URBANÍSTICAS		PERMISO ANTERIOR	PERMITIDO	PERMISO MODIFICADO
DENSIDAD		-----	-----	-----
COEFICIENTE DE OCUPACIÓN PISOS SUPERIORES (sobre 1er piso)		-----	-----	-----
COEFICIENTE DE OCUPACIÓN DE SUELO (1er piso)		-----	-----	-----
COEFICIENTE DE CONSTRUCTIBILIDAD		-----	-----	-----
DISTANCIAMIENTOS		-----	-----	-----
RASANTE				
SISTEMA DE AGRUPAMIENTO		-----	-----	-----
ADOSAMIENTO		-----	-----	-----
ANTEJARDÍN		-----	-----	-----
ALTURA EN METROS Y/O PISOS			-----	-----
ESTACIONAMIENTOS AUTOMÓVILES		-----	-----	-----
ESTACIONAMIENTOS BICICLETAS		-----	-----	-----
ESTACIONAMIENTOS OTROS VEHÍCULOS (ESPECIFICAR)		-----	-----	-----
ESTACIONAMIENTOS PARA PERSONAS CON DISCAPACIDAD		-----	-----	-----
DESCUENTO ESTACIONAMIENTO PARA AUTOMÓVILES POR ESTACIONAMIENTO PARA BICICLETAS		<input type="checkbox"/> SÍ	<input checked="" type="checkbox"/> NO	CANTIDAD DESCONTADA

5.3 USO DE SUELO Y DESTINO(S) CONTEMPLADO(S)

LA OBRA MANTIENE EL DESTINO ORIGINAL		<input checked="" type="checkbox"/> SÍ	<input type="checkbox"/> NO, Completar cuadro siguiente			
TIPO DE USO	Residencial ART 2.1.25. OGUC	Equipamiento ART. 2.1.33. OGUC	Act. Productivas ART 2.1.28. OGUC	Infraestructura ART 2.1.29. OGUC	Area verde ART 2.1.31. OGUC	Espacio Público ART 2.1.30. OGUC
CLASE / DESTINO PERMISO			292.28.- m2			
CLASE / DESTINO MODIFICACIÓN						
ACTIVIDAD PERMISO						
ACTIVIDAD MODIFICACIÓN						
ESCALA PERMISO	(Art. 2.1.36. OGUC)					
ESCALA MODIFICACIÓN	(Art. 2.1.36. OGUC)					

5.4 PROTECCIONES OFICIALES: Predio o Inmueble con Protección Oficial (información del CIP).

<input type="checkbox"/> NO	<input type="checkbox"/> SÍ, especificar	<input type="checkbox"/> ZCH	<input type="checkbox"/> ICH	<input type="checkbox"/> ZOIT	<input type="checkbox"/> OTRO; especificar	
<input type="checkbox"/> MONUMENTO NACIONAL:		<input type="checkbox"/> ZT	MH	<input type="checkbox"/> SANTUARIO DE LA NATURALEZA		
OBSERVACIONES MODIFICACIÓN						

5.5 FORMA DE CUMPLIMIENTO ARTÍCULO 70° LGUC (*)

CESIÓN <input type="checkbox"/>	APORTE <input checked="" type="checkbox"/>	<input type="checkbox"/> OTRO ESPECIFICAR:	
---------------------------------	--	--	--

(*) SÓLO EN CASO DE PROYECTOS QUE CONLLEVEN CRECIMIENTO URBANO POR DENSIFICACIÓN (exigible conforme a plazos del Artículo primero transitorio de la Ley N° 20.958)

5.6 CÁLCULO DEL PORCENTAJE DE CESIÓN OBRA NUEVA (sólo en casos de proyectos de crecimiento urbano por densificación)

Exigible conforme a plazos del Artículo primero transitorio de la Ley N° 20.958 (artículo 2.2.5. Bis OGUC)

PROYECTO	PORCENTAJE DE CESIÓN
(a) <input type="checkbox"/> CON DENSIDAD DE OCUPACIÓN HASTA 8.000 Personas/Hectárea	(DENSIDAD DE OCUPACIÓN) <div>0,03 X 11 = 0,0002 %</div> <div>2000</div>
(b) <input type="checkbox"/> CON DENSIDAD DE OCUPACIÓN SOBRE 8.000 Personas/Hectárea	44%

Nota 1: En la Modificación de proyecto de edificación de Obra Nueva, se debe efectuar el cálculo de la edificación completa, incluyendo las modificaciones que se solicitan.

Nota 2: Para calcular la Densidad de Ocupación, se debe considerar la carga de ocupación (según art. 4.2.4. de la OGUC) que se incrementa en el o los terrenos del proyecto, sin considerar en el cálculo, la cantidad de personas que ocupaban las edificaciones existentes, incluso si estas fuesen demolidas para materializar el proyecto. Sólo podrá descontarse la carga de ocupación de edificaciones a demoler, en los casos que el permiso de demolición se solicite en forma conjunta con la solicitud de permiso de edificación, y se adjunten los antecedentes respectivos a dicha solicitud, conforme al inciso final del artículo 5.1.6. y al inciso tercero del artículo 5.1.4., ambos de la O.G.U.C.

Nota 3: La Densidad de Ocupación, se obtiene de la siguiente fórmula :
(Art. 2.2.5. Bis OGUC)

(Carga de ocupación del proyecto calculada según el art. 4.2.4. de la OGUC) x 10.000

Superficie del terreno (que considera el terreno más la superficie exterior hasta el eje del espacio público adyacente existente o previsto en el IPT hasta un máximo de 30 m)

5.7 CÁLCULO DEL APOORTE (EN LOS CASOS QUE CORRESPONDA)

(c)	AVALÚO FISCAL VIGENTE A LA FECHA DE LA SOLICITUD DE LA MODIFICACIÓN, CORRESPONDIENTE AL O LOS TERRENOS (no se debe incluir valor de edificaciones existentes)	\$ 1.862.908.223	(d)	PORCENTAJE DE BENEFICIO POR CONSTRUCTIBILIDAD	0	%
(e)	AVALÚO FISCAL INCREMENTADO, CORRESPONDIENTE AL O LOS TERRENOS (*) [(c) + {(c) x (d)}]	X	0,0002	%	=	\$ 3.726
			% DE CESIÓN o (b))	[(a)]		APOORTE EQUIVALENTE EN DINERO [(e) x {(a) o (b)}]

(*) El Avalúo Fiscal debe incrementarse en la misma proporción que el aumento de constructibilidad obtenido por un beneficio normativo (inciso 2° art. 2.2.5. Bis C. OGUC)

NOTA: Si el aporte se pagará en dinero, el pago respectivo deberá realizarse en forma previa a la Recepción Definitiva, parcial o total (Art. 2.2.5. Bis D.)

5.8 INCENTIVOS NORMATIVOS DEL IPT, A LOS QUE SE ACOGE LA MODIFICACIÓN (Art. 184 LGUC)

BENEFICIO	CONDICIÓN PARA OPTAR AL BENEFICIO:
BENEFICIO	CONDICIÓN PARA OPTAR AL BENEFICIO:
BENEFICIO	CONDICIÓN PARA OPTAR AL BENEFICIO:

5.9 DISPOSICIONES ESPECIALES A QUE SE ACOGE EL PROYECTO MODIFICADO

<input type="checkbox"/> D.F.L.-N°2 de 1959	<input type="checkbox"/> Conjunto Armónico	<input type="checkbox"/> Proyección Sombras Art. 2.6.11. OGUC	<input type="checkbox"/> Segunda Vivienda Art. 6.2.4. OGUC
<input type="checkbox"/> Ley N° 19.537 Copropiedad Inmobiliaria	<input type="checkbox"/> Beneficio Fusión Art. 63 LGUC	<input type="checkbox"/> Conj. Viv. Econom. Art. 6.1.8. OGUC	<input type="checkbox"/> Art. 2.4.1. OGUC Inciso Segundo
<input type="checkbox"/> Art. 6.6.1. OGUC, según resolución N°	(V y U) de fecha	vigente hasta	
<input type="checkbox"/> Otro ; especificar			

5.10 NÚMERO DE UNIDADES TOTALES POR DESTINO PROYECTO MODIFICADO Art 6° letra L- D.S. N° 167 de 2016 MTT

VIVIENDAS	BODEGAS	OFICINAS	LOCALES COMERCIALES	Otro;especificar	COLEGIO	TOTAL UNIDADES
		3		N°		3
ESTACIONAMIENTOS para automóviles	8	Otros Estacionamientos exigidos (IPT):	Especificar	Cantidad	Especificar	Cantidad
ESTACIONAMIENTOS para bicicletas						

5.11 PARA PROYECTOS DE CONDOMINIO TIPO B

SUPERFICIE TOTAL DE TERRENO	CANTIDAD DE SITIOS RESULTANTES PROYECTO MODIFICADO
-----------------------------	--

6 OTRAS AUTORIZACIONES QUE FORMAN PARTE DE ESTE PERMISO (Inciso final Art. 5.1.6. de la OGUC)

<input type="checkbox"/> DEMOLICIÓN	<input type="checkbox"/> INSTALACIÓN DE FAENAS	<input type="checkbox"/> INSTALACIÓN DE GRÚAS Y SIMILARES
<input type="checkbox"/> OTRAS (especificar)	<input type="checkbox"/> EJECUCIÓN DE EXCAVACIONES, ENTIBACIONES Y SOCIALZADOS	

7 CLASIFICACIÓN DE LA CONSTRUCCIÓN

CLASIFICACIÓN	m2	%(*)	VALOR m2 (**)	CLASIFICACIÓN	m2	%(*)	VALOR m2 (**)
G-4	292,28	100%	132.351.-\$/m2				

(*) El 100% corresponde a la superficie edificada total que se calcula según Tabla de Costos Unitarios MINVU

(**) Valor de la Tabla de Costos Unitarios MINVU vigente a la fecha de ingreso de la solicitud.

8 DERECHOS MUNICIPALES

(a)	PRESUPUESTO PARTE ESTRUCTURA MODIFICADA (*) (Presupuesto emitido por profesional competente)	\$	0
(b)	SUBTOTAL 1 DERECHOS MUNICIPALES [(a) x (0,75 %)]	%	\$
(c)	PRESUPUESTO SUPERFICIE QUE SE AMPLÍA (Calculado con Tabla Costos Unitarios MINVU)	\$	
(d)	SUBTOTAL 2 DERECHOS MUNICIPALES [(c) x (1,5%)]	%	\$
(e)	PRESUPUESTO DISMINUCIÓN DE SUPERFICIE (**) (Presupuesto emitido por profesional competente)	\$	
(f)	SUBTOTAL 3 DERECHOS MUNICIPALES [(e) x (0,75%)]	%	\$
(g)	DESCUENTO POR UNIDADES DE CASAS O PISOS TIPO REPETIDOS	(-)	\$
(h)	SUBTOTAL 4 DERECHOS MUNICIPALES [(b)+(d)+(f)-(g)]	\$	
(i)	DESCUENTO 30% CON INFORME DE REVISOR INDEPENDIENTE [(h) x (30%)]	(-)	\$
	TOTAL DERECHOS A PAGAR [(h)-(i)]	\$	0
	GIRO INGRESO MUNICIPAL NÚMERO	Disminución de Superficie : \$.-0	FECHA :

(*) La superficie a considerar, debe incluir tanto la de la estructura, como la de los recintos o unidades afectadas por dicha modificación.

(**) Ver Circular DDU- EPECIFICA N° 24/2007

8.1 CÁLCULO DE DESCUENTO POR UNIDADES REPETIDAS (Art. 130 LGUC; Art. 5.1.14. OGUC)

Unidades de Casas o pisos tipo repetidos	Porcentaje de descuentos de los derechos municipales	Número máximo de unidades con descuento por tramo	DESCUENTO (\$)
1° y 2°	0	0	
3°,4° y 5°	0,1	3	
6°,7°,8°,9 y 10°	0,2	5	
11 a la 20 , inclusive	0,3	10	
21 a la 40 ° inclusive	0,4	20	
41 o más	0,5	variable	
TOTAL DESCUENTO:			

Esta tabla se debe aplicar para cada vivienda o piso tipo que se repita

9 GLOSARIO:

D.F.L.: Decreto con Fuerza de Ley

D.S: Decreto Supremo

EISTU: Estudio de Impacto Sistema Transporte Urbano

GIM: Giro de Ingreso Municipal

ICH: Inmueble de Conservación Histórica

IMIV:Informe de Mitigación de Impacto Vial

INE: Instituto Nacional de Estadísticas

I.P.T: Instrumento de Planificación Territorial.

LGUC: Ley General de Urbanismo y Construcciones

MH: Monumento Histórico

MINAGRI: Ministerio de Agricultura.

MINVU: Ministerio de Vivienda y Urbanismo

MTT: Ministerio de Transportes y Telecomunicaciones

OGUC: Ordenanza General de Urbanismo y Construcciones

SAG: Servicio Agrícola y Ganadero

SEREMI: Secretaría Regional Ministerial

SEIM: Sistema de Evaluación de Impacto en Movilidad.

ZCH: Zona de Conservación Histórica

ZOIT: Zona de Interés Turístico

ZT: Zona Típica

NOTAS: (SOLO PARA SITUACIONES ESPECIALES)

se disminuye la superficie de caseta de control de acceso en 6,75 m².

Se adjunta cambio de profesional de fecha 22 abril 2025

Arquitecto asume: Silvana Trentini Osorio

Arquitecto deciste : Juan Antonio Canovas Hernández

VHC/Gmc.

TIMBRE

VICTOR ALFREDO HUNTER CEA

DIRECTOR DE OBRAS MUNICIPALES (S)

Nombre y firma

10 LISTA DE DOCUMENTOS QUE: SE AGREGAN, REEMPLAZAN O ELIMINAN CON RESPECTO AL EXPEDIENTE ORIGINAL

(Según N°1 del primer inciso de Art.5.1.17 de la OGUC)

10.1 LISTADO DE PLANOS QUE SE REEMPLAZAN (R), SE AGREGAN (A) O ELIMINAN(E)

(Si se requiere más líneas agregue hoja adicional)

[illegible]

10.2 LISTADO DE DOCUMENTOS QUE SE REEMPLAZAN , SE AGREGAN O ELIMINAN

(Si se requiere más líneas agregue hoja adicional)

R/A/E	CONTENIDO	NOTA
A	INE	
A	LISTA DE MODIFICACIONES : GARITA DE ACCESO DE CONTROL	DISMINUCION SUPERFICIE
A	ESPECIFICACIONES DE GARITA DE ACCESO	GARITA CONTROL DE ACCESO
A	LISTA DE MODIFICACIONES EN PLANOS	

A	CUADRO DE SUPERFICIES MODIFICADA	Disminución de caseta de ingreso
		en 6,75.-m2



RESOLUCIÓN DE APROBACIÓN DE
DIRECCION DE OBRAS - I. MUNICIPALIDAD DE
ANGOL

☒ RECTIFICACION DE DESLINDE

REGIÓN : IX



URBANO



RURAL

NUMERO DE RESOLUCIÓN

264

Fecha de Aprobación

14 OCTUBRE 2025

ROL S.I.I.

374-9

VISTOS:

- A) Las atribuciones emanadas del Art. 24 de la Ley Orgánica Constitucional de Municipalidades,
- B) Las disposiciones de la Ley General de Urbanismo y Construcciones en especial el Art. 116, su Ordenanza General, y el Instrumento de Planificación Territorial.
- C) La Solicitud de aprobación, los planos y demás antecedentes debidamente suscritos por el propietario y arquitecto correspondientes al expediente : Prov N°10223 de fecha 16-11-2023
- D) El Certificado de Informaciones Previas N° 24 de fecha 12 ENERO 2023

RESUELVO:

- 1.- Aprobar la **RECTIFICACIÓN DE DESLINDES** para el (los) predio(s) ubicado(s) en calle/avenida/
SUBDIVISION, FUSIÓN, MODIFICACIÓN DE DESLINDES, RECTIFICACION
camino: La Paz N° 70
localidad o loteo Angol
sector Urbano, Z-2, de conformidad a los planos y antecedentes timbrados por esta D.O.M., que forman parte de la presente autorización y que se encuentran archivados en el expediente Municipales.
- 2.- Autorizar la enajenación de los predios que se identifican en la presente resolución.
- 3.- Individualización de Interesados:

NOMBRE O RAZON SOCIAL del PROPIETARIO	R.U.T.
RUBEN MISAEL ALVARADO FIGUEROA	
REPRESENTANTE LEGAL	R.U.T.
NOMBRE O RAZON SOCIAL de la Empresa del ARQUITECTO (cuando corresponda)	R.U.T.
NOMBRE DEL ARQUITECTO RESPONSABLE	R.U.T.
JONATHAN ALEXIS PINEDA TAPIA	15.513.633-1

4.- CARACTERÍSTICAS DEL PROYECTO

4.1.-SITUACIÓN ACTUAL

SITUACIÓN ACTUAL: LOTE ROL 696-11

SUPERFICIE (M2) LOTE A Y B	5.751- M2
------------------------------	-----------

SITUACIÓN RECTIFICADA

LOTES RESULTANTES		Superficie (m2)	LOTES RESULTANTES		Superficie (m2)	LOTES RESULTANTES		Superficie (m2)
N°	Lote B, Rol 323-4	5.751.-m2	N°			N°		
			N°			N°		
N°			N°			N°		
N°			N°			TOTAL		

Se adjunta hoja anexa con memoria



SI



NO

5.- Deberá solicitar en el Servicio de Impuestos Internos la asignación de Roles de avalúo para los lotes generados y archivar los planos con la presente resolución en el Conservador de Bienes Raíces.

6.- Anótese en el registro especial de esta D.O.M., archívese los originales del (los) plano(s) y de la presente resolución, y dése copias autorizadas a los interesados.

7.- PAGO DE DERECHOS

SUBDIVISIÓN: AVALÚO FISCAL DEL TERRENO / RECTIFICACION DESLINDE			2%	
RECTIFICACIÓN				\$ 3.460
INGRESO SOLICITUD	G.I.M. N°	FECHA:	(-)	
SALDO A PAGAR				\$ 3.460
GIRO INGRESO MUNICIPAL	N°	1954	FECHA:	06-10-2025

Rectificacion de deslinde

Nota : se acoge a la Circular Ord. N° 0397 de fecha 23 julio del 2014 (DDU 271) y DDU300 del 9-12-2015, del Ministerio de la Vivienda y Urbanismo.

Se conserva superficies de lotes, no se altera superficies ni con la propiedad colindante , ya que el objetivo puntual es corregir en la inscripción el deslinde oeste (frente recinto de Ferrocarriles del Estado) que corresponde a 72 metros, y que por error en escritura dice 62 metros.

Se adjunta

1. Plano de rectificación : emplazamiento y deslinde

2. Memoria de deslinde

VHC /Gm.c.



VICTOR ALFREDO HUNTER CES
ARQUITECTO

DIRECTOR DE OBRAS MUNICIPALES
(FIRMA Y TIMBRE)

CERTIFICADO DE REGULARIZACIÓN
(Con Pago de Derechos Municipales)

VIVIENDA CUYOS RECINTOS HABITABLES INCLUIDOS BAÑO Y COCINA
QUE NO EXEDAN DE 90 m2, CON AVALÚO FISCAL NO SUPERIOR A 1.000 UF
ACOGIDA AL ARTÍCULO 1° DEL TÍTULO I DE LA LEY N° 20.898
(VIGENCIA PRORROGADA POR LA LEY 21.415 D.O. 04.02.2022)

DIRECCIÓN DE OBRAS MUNICIPALES DE :
ANGOL

REGIÓN DE LA ARAUCANÍA

N° DE CERTIFICADO
265
Fecha de Aprobación
14-10-2025
ROL SII
421 - 30

VISTOS:

☒ URBANO ☐ RURAL

- A) Las atribuciones emanadas del Art. 2° de la Ley N° 20.898.
- B) La solicitud de Regularización (Permiso y Recepción definitiva) de vivienda existente, suscrita por el propietario y el arquitecto o profesional competente, correspondiente al expediente N° 8787 de fecha 02-10-2025
- C) Los antecedentes exigidos en el título I artículo 2° de la Ley N° 20.898.
- D) El giro de ingreso municipal N° 2015 de fecha 14-10-2025 de pago de derechos municipales, en el que se aplicó, conforme al artículo 2° de la Ley N° 20.898, una rebaja de un 25% %

RESUELVO:

- 1 Otorgar Certificado de Regularización que entrega simultáneamente el Permiso y la Recepción definitiva de la vivienda existente con una superficie de 7.86 m² ubicada en CLARO DE LUNA

CONDominio / CALLE / AVENIDA / PASAJE
N° 1424 Lote N° 30 manzana 421
localidad o loteo JUAN PABLO II sector URBANO de conformidad a plano y antecedentes
(URBANO O RURAL)

timbrados por esta DOM, que forman parte del presente certificado de regularización.

2 Individualización del Interesado:

NOMBRE O RAZÓN SOCIAL del PROPIETARIO	R.U.T.
CAROLINA DE LOS ANGELES SALAZAR MEDINA	
REPRESENTANTE LEGAL del PROPIETARIO	R.U.T.

3 Individualización del Arquitecto o Profesional competente (ver nota)

NOMBRE O RAZÓN SOCIAL DE LA EMPRESA (cuando corresponda)		R.U.T.
NOMBRE DEL PROFESIONAL COMPETENTE	PROFESIÓN	R.U.T.
NICOLAS GUILLERMO HIDALGO MUÑOZ	ARQUITECTO	18.644.643-7

NOTA: según letra c) artículo 2° de la Ley N° 20.898 y según artículo 17° de la LGUC.


4 Derechos Municipales

(a) PRESUPUESTO (Calculado con Tabla de Costos Unitarios MINVU y superficie de la vivienda) (*)		\$ 131.693
(b) SUBTOTAL 1 DERECHOS MUNICIPALES [(a) x (1,5% Art. 130 LGUC)]	%	\$ 1.035.107
(c) REBAJA DE UN 75% SI VIVIENDA ES DE HASTA 400 UF [(b) x (75%)]	(-)	\$
(d) REBAJA DE UN 50% SI VIVIENDA ES DE MÁS DE 400 UF Y HASTA 1.000 UF [(b) x (50%)]	(-)	\$ 3.881.65
TOTAL DERECHOS A PAGAR [(b) - (c)] o [(b) - (d)] Según corresponda		3.880.-
GIRO INGRESO MUNICIPAL NÚMERO	2015	FECHA : 14-10-2025.

(*) Los derechos considerando toda la superficie edificada de la vivienda o de la ampliación que se regulariza, incluyendo los recintos habitables y los no habitables.

NOTA (PARA SITUACIONES ESPECIALES)

SUPERFICIE REGULARIZADA: 7.86 M2.-


MUNICIPALIDAD DE ANGOL
DIRECTOR DE OBRAS MUNICIPALES
VICTOR ALFREDO HUNTER CEA
ARQUITECTO
DIRECTOR DE OBRAS MUNICIPALES
NOMBRE Y FIRMA
TIMBRE
VHC/mle.



CERTIFICADO DE RECEPCIÓN

FORMULARIO ÚNICO DE EDIFICACIÓN

El Instituto Nacional de Estadísticas (INE) certifica que con fecha **22 de septiembre de 2025** ha recepcionado la información perteneciente al Formulario Único de Edificación para el mes de análisis de septiembre de 2025

Folio: 920104211-1
Nombre propietario: CAROLINA SALAZAR MEDINA
Nombre comuna: Angol
Rol avalúo: 421-30
Profesional responsable: NICOLAS GUILLERMO HIDALGO MUÑOZ
Mail: [REDACTED]
Superficie (m²): 8
Materialidad - Destino: E - 4 - Casa aislada

P: 265
F: 14.10.25.


Señor Informante: El presente documento certifica la recepción de la información requerida. En caso de dudas, favor comunicarse con **Edison Palma Meneses** (erpalmam@ine.gob.cl) o en su defecto con **Guido Barra Delgado** (gabarrad@ine.gob.cl).

Firma del profesional competente



Jenny Núñez Hormazabal
Jefe Subdepto. Estadísticas de Industria

Santiago, 22 de septiembre de 2025



14 OCT 2025

PERMISO DE OBRA MENOR
AMPLIACIÓN HASTA 100 M²

DIRECCIÓN DE OBRAS MUNICIPALES DE:
ANGOL

REGIÓN: DE LA ARAUCANÍA

NÚMERO DE RESOLUCIÓN
266
FECHA DE APROBACIÓN
15-Oct-2025
ROL S.I.I
116-20

VISTOS

- A) Las atribuciones emanadas del Art. 24 de la Ley Orgánica Constitucional de Municipalidades,
- B) Las disposiciones de la Ley General de Urbanismo y Construcciones en especial el Art. 116, su Ordenanza General, y el Instrumento de Planificación Territorial.
- C) La solicitud de aprobación, los planos y demás antecedentes debidamente suscritos por el propietario y los profesionales correspondientes al expediente S. OM-Am N° 6611 ingresada con fecha 29-Jul-2025
- D) El certificado de informaciones previas N° 734 de fecha 14-Ago-2025
- E) El Informe Favorable de Revisor Independiente N° de fecha (cuando corresponda)
- F) El Informe Favorable de Revisor de Proyecto de Cálculo Estructural N° de fecha (cuando corresponda)
- G) Documento que acredita el cumplimiento de informes de mitigación de impactos al sistema de movilidad (En caso que sea obligatorio elaborar un IMIV):
- ☐ Resolución N° de fecha ,emitido por que aprueba el IMIV,
- ☐ Certificado N° de fecha ,emitido por que implica silencio positivo, o el
- ☐ Certificado N° de fecha ,emitido por que acredita que el proyecto no requiere
- IMIV. (Según N° 16 del Art. 5.1.6. OGUC -exigible conforme a plazos del Artículo primero transitorio de la Ley N° 20.958-, no se puede conceder el presente permiso si no se acompaña alguno de estos documentos)
- H) Otros (especificar):

RESUELVO:

- 1 Conceder permiso para ampliar LOCAL COMERCIAL con una superficie total de 24,20 m² y de 1 pisos de altura, destinado a LOCAL COMERCIAL ubicado en calle/avenida/camino JULIO SEPULVEDA N° 501 Lote N° 20 manzana 116 localidad o loteo CENTRO sector URBANO zona Z-1 del Plan Regulador COMUNAL aprobando los planos y demás antecedentes, que forman parte de la presente autorización mencionados en la letra C de los VISTOS de este permiso.
- 2 Dejar constancia que la obra que se aprueba PIERDE los beneficios del D.F.L.-N°2 de 1959 .
- 3 Que el presente permiso se otorga amparado en las siguientes autorizaciones especiales: Art.121, Art.122, Art.123, Art.124, de la LGUC, otros (especificar).
- plazos de la autorización especial

4 ANTECEDENTES DEL PROYECTO

4.1 DATOS DEL PROPIETARIO:

NOMBRE O RAZÓN SOCIAL DEL PROPIETARIO			R.U.T.	
ALEJANDRO ANZANA TORAN				
REPRESENTANTE LEGAL DEL PROPIETARIO			R.U.T.	
DIRECCIÓN: Nombre de la vía		N°	Local/ Of/ Depto	Localidad
JULIO SEPULVEDA		501		
COMUNA	CORREO ELECTRÓNICO	TELÉFONO FIJO	TELÉFONO CELULAR	
ANGOL				
PERSONERÍA DEL REPRESENTANTE LEGAL :		SE ACREDITÓ MEDIANTE		
		DE FECHA Y REDUCIDA A ESCRITURA PÚBLICA		
CON FECHA ANTE EL NOTARIO SR (A)				

4.2 INDIVIDUALIZACIÓN DE LOS PROFESIONALES

NOMBRE O RAZÓN SOCIAL de la empresa del ARQUITECTO (cuando corresponda)	R.U.T
SAUL NAVARRETE PAREDES	5.852.697-5

NOMBRE DEL PROFESIONAL ARQUITECTO RESPONSABLE	R.U.T	
NOMBRE DEL CALCULISTA (cuando corresponda, según inciso final art 5.1.7. OGUC)	R.U.T	
NOMBRE DEL CONSTRUCTOR (*)	R.U.T	
NOMBRE DEL INSPECTOR TÉCNICO DE OBRA (cuando corresponda según incisos 4 y 5 del Art. 143 LGUC)(*)	INSCRIPCIÓN REGISTRO	
	CATEGORÍA	N°
NOMBRE DEL REVISOR INDEPENDIENTE (cuando corresponda)	REGISTRO	CATEGORÍA
NOMBRE O RAZÓN SOCIAL DEL REVISOR DEL PROYECTO DE CÁLCULO ESTRUCTURAL (cuando corresponda)	REGISTRO	CATEGORÍA
NOMBRE DEL PROFESIONAL RESPONSABLE DE LA REVISIÓN DEL PROYECTO DE CÁLCULO ESTRUCTURAL	R.U.T	

(*) Podrá individualizarse hasta antes del inicio de las obras.

5 CARACTERÍSTICAS DEL PROYECTO DE AMPLIACION CALIFICADO COMO OBRA MENOR

PERMISO y RECEPCIÓN ANTERIOR QUE SE AMPLÍA (si hubiere más de uno, incluirlos en el punto 7 de esta solicitud) (* INDICAR si la recepción fue TOTAL O PARCIAL)

TIPO PERMISO	N°	FECHA	TIPO RECEPCIÓN (*)	N°	FECHA
LEY 20.898	4	02-Ene-2024	TOTAL	4	02-Ene-2024

EDIFICIOS DE USO PÚBLICO (original + ampliación)	<input type="checkbox"/> TODO	<input type="checkbox"/> PARTE	<input checked="" type="checkbox"/> NO ES EDIFICIO DE USO PÚBLICO
--	-------------------------------	--------------------------------	---

CARGA DE OCUPACIÓN TOTAL DE LA AMPLIACIÓN (personas) según artículo 4.2.4. OGUC.	DENSIDAD DE OCUPACIÓN DE LA AMPLIACIÓN (personas/hectárea)
--	--

PROYECTO DE AMPLIACIÓN, se desarrollará en etapas	<input type="checkbox"/> SÍ	<input checked="" type="checkbox"/> NO	cantidad de etapas
---	-----------------------------	--	--------------------

ETAPAS CON MITIGACIONES PARCIALES (a considerar en IMIV, art. 173 LGUC)	Etapas art 9° del DS 167 (MTT) de 2016
---	--

5.1 SUPERFICIES	SUPERFICIES PERMISO(S) ANTERIOR (ES)			SUPERFICIES AMPLIACIÓN PROYECTADA		
SUPERFICIE	ÚTIL (m²)	COMÚN (m²)	TOTAL (m²)	ÚTIL (m²)	COMÚN (m²)	TOTAL (m²)
EDIFICADA SUBTERRÁNEO (S)						
EDIFICADA SOBRE TERRENO (1er piso + pisos superiores)	57,38		57,38	24,20		24,20
EDIFICADA TOTAL	57,38		57,38	24,20		24,20

SUPERFICIE OCUPACIÓN SOLO EN PRIMER PISO (m²)	SUP. OCUP. SOLO EN PRIMER PISO (m²)
---	-------------------------------------

SUPERFICIE FINAL INCLUIDA AMPLIACIÓN MENOR			
SUPERFICIE	ÚTIL (m²)	COMÚN (m²)	TOTAL (m²)
EDIFICADA SUBTERRÁNEO (S)			
EDIFICADA SOBRE TERRENO (1er piso + pisos superiores)	81,58		81,58
EDIFICADA TOTAL	81,58		81,58

SUPERFICIE OCUPACIÓN INCLUIDA LA AMPLIACIÓN SOLO EN PRIMER PISO	81,58
---	-------

SUPERFICIE TOTAL DEL PREDIO O LOS PREDIOS (m²)	85,84
--	-------

S. EDIFICADA SUBTERRÁNEO (S) (agregar hoja adicional si hubiere más subterráneos)

S. Edificada por nivel o piso	ÚTIL (m²)	COMÚN (m²)	TOTAL (m²)
nivel o piso			
nivel o piso			
nivel o piso			
nivel o piso			
nivel o piso			
TOTAL			

S. EDIFICADA SOBRE TERRENO (agregar hoja adicional si hubiere más pisos sobre el nivel de suelo natural)

S. Edificada por nivel o piso	ÚTIL (m²)	COMÚN (m²)	TOTAL (m²)
nivel o piso	81,58		81,58
nivel o piso			

nivel o piso				
nivel o piso				
nivel o piso				

S. EDIFICADA POR DESTINO

DESTINO (S) CONTEMPLADO (S)	Residencial ART 2.1.25. OGUC	Equipamiento ART. 2.1.33. OGUC	Act. Productivas ART 2.1.28. OGUC	Infraestructura ART 2.1.29. OGUC	Área verde ART 2.1.31. OGUC	Espacio Público ART 2.1.30. OGUC
SUPERFICIE EDIFICADA + Ampliación			24,20			

5.2 NORMAS URBANÍSTICAS

PREDIO(S) EMPLAZADO(S) EN ÁREA DE RIESGO	<input type="checkbox"/> NO	<input type="checkbox"/> SÍ	<input type="checkbox"/> PARCIAL
--	-----------------------------	-----------------------------	----------------------------------

NORMAS URBANÍSTICAS	TOTAL PERMISOS ANTERIORES	AMPLIACIÓN	PERMITIDO	TOTAL INCLUIDA AMPLIACIÓN
DENSIDAD				
COEFICIENTE DE OCUPACIÓN PISOS SUPERIORES (sobre 1er piso)				
COEFICIENTE DE OCUPACIÓN DE SUELO (1er piso)				
COEFICIENTE DE CONSTRUCTIBILIDAD				
DISTANCIAMIENTOS				
RASANTE				
SISTEMA DE AGRUPAMIENTO				
ADOSAMIENTO				
ANTEJARDÍN				
ALTURA EN METROS Y/O PISOS				
ESTACIONAMIENTOS AUTOMÓVILES				
ESTACIONAMIENTOS BICICLETAS				
ESTACIONAMIENTOS OTROS VEHÍCULOS (ESPECIFICAR)				
ESTACIONAMIENTOS PARA PERSONAS CON DISCAPACIDAD				

DESCUENTO ESTACIONAMIENTO PARA AUTOMÓVILES POR ESTACIONAMIENTO PARA BICICLETAS (PERMISO(S) ANTERIOR(ES))	<input type="checkbox"/> SÍ	<input type="checkbox"/> NO	CANTIDAD DESCONTADA	
--	-----------------------------	-----------------------------	---------------------	--

DESCUENTO ESTACIONAMIENTO PARA AUTOMÓVILES POR ESTACIONAMIENTO PARA BICICLETAS INCLUIDO PROYECTO	<input type="checkbox"/> SÍ	<input type="checkbox"/> NO	CANTIDAD DESCONTADA	
--	-----------------------------	-----------------------------	---------------------	--

5.3 USO DE SUELO Y DESTINO (S) CONTEMPLADO (S) PERMISO ANTERIOR Y USO DE SUELO Y DESTINO (S) CONTEMPLADO (S) EN LA AMPLIACION

TIPO DE USO	Residencial ART 2.1.25. OGUC	Equipamiento ART. 2.1.33. OGUC	Act. Productivas ART 2.1.28. OGUC	Infraestructura ART 2.1.29. OGUC	Area verde ART 2.1.31. OGUC	Espacio Público ART 2.1.30. OGUC
CLASE / DESTINO PERMISO ANTERIOR			L. COMERCIAL			
CLASE / DESTINO AMPLIACIÓN						
ACTIVIDAD PERMISO ANTERIOR	VIVIENDA					
ACTIVIDAD AMPLIACIÓN						
ESCALA PERMISO (S) ANTERIOR	(Art. 2.1.36. OGUC)					
ESCALA INCLUIDA AMPLIACIÓN	(Art. 2.1.36. OGUC)					

5.4 PROTECCIONES OFICIALES

<input checked="" type="checkbox"/> NO	<input type="checkbox"/> Sí, especificar	<input type="checkbox"/> ZCH	<input type="checkbox"/> ICH	<input type="checkbox"/> ZOIT	<input type="checkbox"/> OTRO; especificar	
<input type="checkbox"/> MONUMENTO NACIONAL:	<input type="checkbox"/> ZT	<input type="checkbox"/> MH	<input type="checkbox"/> SANTUARIO DE LA NATURALEZA			

5.5 FORMA DE CUMPLIMIENTO ARTÍCULO 70° LGUC (*)

<input type="checkbox"/> CESIÓN	<input checked="" type="checkbox"/> APOORTE	OTRO ESPECIFICAR;	
---------------------------------	---	-------------------	--

(*) SÓLO EN CASO DE PROYECTOS QUE CONLLEVEN CRECIMIENTO URBANO POR DENSIFICACIÓN (exigible conforme a plazos del Artículo primero transitorio de la Ley N° 20.958)

5.6 CÁLCULO PRELIMINAR DEL PORCENTAJE DE CESIÓN DE LA AMPLIACIÓN (sólo en casos de proyectos de crecimiento urbano por densificación)

Exigible conforme a plazos del Artículo primero transitorio de la Ley N° 20.958 (artículo 2.2.5. Bis OGUC)

PROYECTO	PORCENTAJE PRELIMINAR DE CESIÓN
(a) <input checked="" type="checkbox"/> CON DENSIDAD DE OCUPACIÓN HASTA 8.000 Personas/Hectárea	(DENSIDAD DE OCUPACIÓN) $\frac{377}{2000} \times 11 = 2,07 \%$
(b) <input type="checkbox"/> CON DENSIDAD DE OCUPACIÓN SOBRE 8.000 Personas/Hectárea	44%

Nota 1: En el proyecto de Obra Menor, Ampliación menor a 100 m², se debe efectuar el cálculo solo de la presente Ampliación.

Nota 2: Para calcular la Densidad de Ocupación, se debe considerar la carga de ocupación (según art. 4.2.4. de la OGUC) que se incrementa en el o los terrenos del proyecto, sin considerar en el cálculo, la cantidad de personas que ocupaban las edificaciones existentes, incluso si estas fuesen demolidas para materializar el proyecto. Sólo podrá descontarse la carga de ocupacion de edificaciones a demoler, en los casos que el permiso de demolición se solicite en forma conjunta con la solicitud de permiso de edificación, y se adjunten los antecedentes respectivos a dicha solicitud, conforme al inciso final del artículo 5.1.6. y al inciso tercero del artículo 5.1.4., ambos de la O.G.U.C.

Nota 3: La Densidad de Ocupación, se obtiene de la siguiente fórmula :

$$\frac{\text{(Carga de ocupación del proyecto calculada según el art. 4.2.4. de la OGUC) } \times 10.000}{\text{Superficie del terreno (que considera el terreno más la superficie exterior hasta el eje del espacio público adyacente existente o previsto en el IPT hasta un máximo de 30 m)}}$$

5.7 CÁLCULO ACUMULADO CON CESIONES O APORTES DE PERMISO(S) ANTERIOR(ES) (Art. 2.2.5. Bis C. de la OGUC)

PERMISO N°	DE FECHA	PORCENTAJES DE CESIÓN O APORTE EFECTIVAMENTE EFECTUADOS	
4	02-Ene-2024	0	%
			%
PRESENTE AMPLIACIÓN (a) o (b) del cuadro 5.6		2,07	%
(c) TOTAL CESIONES O APORTES ACUMULADOS		2,07	%

5.8 PORCENTAJE FINAL DE CESIÓN (Art. 2.2.5. Bis C. de la OGUC)

(d) PORCENTAJE FINAL DE CESIÓN DE LA PRESENTE AMPLIACIÓN	%
El porcentaje final de cesión corresponderá al porcentaje preliminar (letras (a) o (b)) del cuadro 5.6 anterior, salvo que dicho porcentaje, sumado a los efectivamente efectuados en permisos anteriores (letra (c) del cuadro 5.7) supere el 44%. En este último caso, el porcentaje preliminar deberá rebajarse hasta que el acumulado sea de 44%.	

5.9 CÁLCULO DEL APORTE (EN LOS CASOS QUE CORRESPONDA)

(e) AVALÚO FISCAL VIGENTE A LA FECHA DE LA SOLICITUD DE LA MODIFICACIÓN, CORRESPONDIENTE AL O LOS TERRENOS (no se debe incluir valor de edificaciones existentes)	\$ 12.743.974	(f) PORCENTAJE DE BENEFICIO POR CONSTRUCTIBILIDAD	2,07	%
(g) AVALÚO FISCAL INCREMENTADO, CORRESPONDIENTE AL O LOS TERRENOS (*) [(e) + {(e) x (f)}]	X	2,07 %	=	\$ 263.800
		% FINAL DE CESIÓN [(d)]		APORTE EQUIVALENTE EN DINERO [(g) x (d)]

(*) El Avalúo Fiscal debe incrementarse en la misma proporción que el aumento de constructibilidad obtenido por un beneficio normativo (inciso 2° art. 2.2.5. Bis C. OGUC)

5.10 INCENTIVOS NORMATIVOS DEL IPT, A LOS QUE SE ACOGE EL PROYECTO

(Art. 184 LGUC)

BENEFICIO	CONDICIÓN PARA OPTAR AL BENEFICIO:
BENEFICIO	CONDICIÓN PARA OPTAR AL BENEFICIO:
BENEFICIO	CONDICIÓN PARA OPTAR AL BENEFICIO:

1 DISPOSICIONES ESPECIALES A QUE SE ACOGE EL PROYECTO

<input type="checkbox"/> D.F.L.-N°2 de 1959	<input type="checkbox"/> Proyección Sombras Art. 2.6.11. OGUC	<input type="checkbox"/> Ley N° 19.537 Copropiedad Inmobiliaria	<input type="checkbox"/> Art. 2.4.1. OGUC Inciso Segundo
<input type="checkbox"/> Otro ; especificar			

5.12 NÚMERO DE UNIDADES TOTALES POR DESTINO

Art 6° letra L- D.S. N° 167 de 2016 MTT

VIVIENDAS	BODEGAS	OFICINAS	LOCALES COMERCIALES	Otro; especificar N°	TOTAL UNIDADES
1			1		2
ESTACIONAMIENTOS para automóviles		Otros Estacionamientos exigidos (IPT):	Especificar	Cantidad	Especificar
ESTACIONAMIENTOS para bicicletas					

6 PERMISO(S) ANTERIOR(ES)

TIPO PERMISO	N°	FECHA
LEY 20.898	4	02-Ene-2025

RECEPCIÓN DEFINITIVA (INDICAR TOTAL O PARCIAL)

TIPO	N°	FECHA

7 OTRAS AUTORIZACIONES O PERMISOS (Que se otorgan en conjunto, Inciso tercero Art. 5.1.4. de la OGUC).

TIPO DE SOLICITUD	PERMISO N°	FECHA:
DEMOLICIÓN		
OTRO (especificar):		

8 CLASIFICACIÓN DE LA CONSTRUCCIÓN

CLASIFICACIÓN	m²	%(*)	VALOR m² (**)	CLASIFICACIÓN	m²	%(*)	VALOR m² (**)
E-4	24,2	1,5	132.351				

(*) El 100% corresponde a la superficie edificada total que se calcula según Tabla de Costos Unitarios MINVU

(**) Valor de la Tabla de Costos Unitarios MINVU vigente a la fecha de ingreso de la solicitud.

9 DERECHOS MUNICIPALES

(a) PRESUPUESTO (Calculado con Tabla Costos Unitarios MINVU)		\$ 3.202.891
(b) SUBTOTAL DERECHOS MUNICIPALES [(a) x (1,5% N° 2 del Art. 130 LGUC)]	%	\$ 48.043
(c) DESCUENTO 30% CON INFORME DE REVISOR INDEPENDIENTE [(b) x (30%)]	(-)	\$
(d) DESCUENTO MONTO CONSIGNADO AL INGRESO SOLICITUD	(-)	\$
TOTAL DERECHOS A PAGAR [(b) - (c) - (d)]		\$ 48.043
GIRO INGRESO MUNICIPAL NÚMERO 2017	FECHA :	15-Oct-2025

10 GLOSARIO:

D.F.L.: Decreto con Fuerza de Ley	I.P.T: Instrumento de Planificación Territorial.	SAG: Servicio Agrícola y Ganadero
D.S: Decreto Supremo	LGUC: Ley General de Urbanismo y Construcciones	SEREMI: Secretaría Regional Ministerial
EISTU: Estudio de Impacto Sistema Transporte Urbano	MH: Monumento Histórico	SEIM: Sistema de Evaluación de Impacto en Movilidad.
GIM: Giro de Ingreso Municipal	MINAGRI: Ministerio de Agricultura.	ZCH: Zona de Conservación Histórica
ICH: Inmueble de Conservación Histórica	MINVU: Ministerio de Vivienda y Urbanismo	ZOIT: Zona de Interés Turístico
IMIV: Informe de Mitigación de Impacto Vial	MTT: Ministerio de Transportes y Telecomunicaciones	ZT: Zona Típica
INE: Instituto Nacional de Estadísticas	OGUC: Ordenanza General de Urbanismo y Construcciones	

NOTAS: (SOLO PARA SITUACIONES ESPECIALES)

REVISORES
MUNICIPALES:



Firma DOM

VICTOR ALFREDO HUNTER CEA

Nombre completo

DIRECTOR DE OBRAS MUNICIPALES



CERTIFICADO DE RECEPCIÓN

FORMULARIO ÚNICO DE EDIFICACIÓN

El Instituto Nacional de Estadísticas (INE) certifica que con fecha **17 de julio de 2025** ha recepcionado la información perteneciente al Formulario Único de Edificación para el mes de análisis de julio de 2025

Folio: 920104112-8
Nombre propietario: alejandro enrique sanzana toran
Nombre comuna: Angol
Rol avalúo: 116-20
Profesional responsable: saul navarrete paredes
Mail: [REDACTED]
Superficie (m²): 24
Materialidad - Destino: E - 4 - Comercio

P: 266
F: 15.10.25

Señor Informante: El presente documento certifica la recepción de la información requerida. En caso de dudas, favor comunicarse con **Edison Palma Meneses** (erpalmam@ine.gob.cl) o en su defecto con **Guido Barra Delgado** (gabarrad@ine.gob.cl).

Saul Navarrete Paredes
ARQUITECTO
Rut: 5.852.697-5
Cautaro 268 - Of. 702 - 1.º

Firma del profesional competente



Jenny Núñez Hormazabal
Jefe Subdepto. Estadísticas de Industria

Santiago, 17 de julio de 2025

PERMISO DE EDIFICACIÓN
OBRA NUEVA
DIRECCIÓN DE OBRAS MUNICIPALES DE:
ANGOL

REGIÓN: DE LA ARAUCANÍA

NÚMERO DE RESOLUCIÓN
267
FECHA DE APROBACIÓN
20 OCTUBRE 2025
ROL S.I.I
1405-232

VISTOS

- A) Las atribuciones emanadas del Art. 24 de la Ley Orgánica Constitucional de Municipalidades,
- B) Las disposiciones de la Ley General de Urbanismo y Construcciones en especial el Art. 116, su Ordenanza General, y el Instrumento de Planificación Territorial.
- C) La solicitud de aprobación, los planos y demás antecedentes debidamente suscritos por el propietario y los profesionales correspondientes al expediente S.P.E.-5.1.4/5.1.6. N° Prov N°267/20-10-2025
- D) El certificado de informaciones previas N° 1149 de fecha 13-dic-2025
- E) El anteproyecto de Edificación N° de fecha (cuando corresponda)
- F) El informe Favorable de Revisor Independiente N° vigente, de fecha (cuando corresponda)
- G) El informe favorable de Revisor de Proyecto de Cálculo Estructural N° de fecha (cuando corresponda)
- H) La Resolución N° de la misma fecha de esta Resolución que aprueba el loteo (con construcción simultánea).
- I) Que previo a la fecha de esta Resolución, se aprobaron las tramitaciones condicionantes para el permiso referidas a (fusión, subdivisión, subdivisión afecta....)
(..... subdivisión afecta, modificación, rectificación de deslindes, demolición, etc)
- J) Otros (especificar):

RESUELVO:

- 1 Conceder permiso para EDIFICACIÓN OBRA NUEVA: DESTINO : ACTIVIDAD PRODUCTIVA , UNA EDFICIACIÓN con una superficie total de 361,20 m2 y de 01 pisos de altura, destinado a AVICOLA ubicado en calle/avenida/camino LOTE 3-B PARCELA N°24 EL MAQUI N° Lote N° manzana localidad o loteo ANGOL sector RURAL zona del Plan regulador COMUNAL (urbano o rural) Comuna o intercomunal aprobando los planos y demás antecedentes, que forman parte de la presente autorización mencionados en la letra C de los VISTOS de este permiso.
- 2 Dejar constancia que la obra que se aprueba PIERDE los beneficios del D.F.L.-N°2 de 1959 . (Mantiene o pierde)
- 3 Que el presente permiso se otorga amparado en las siguientes autorizaciones especiales: plazos de la autorización especial Art.121, Art.122, Art.123, Art.124, de la Ley General de Urbanismo y Construcciones, otros (especificar).
- 4 Que el proyecto que se aprueba se ajusta al citado anteproyecto aprobado(cuando corresponda).
- 5 Antecedentes del Proyecto
NOMBRE DEL PROYECTO : AVICOLA BOTROLHUE SPA
- 5.1 DATOS DEL PROPIETARIO:

NOMBRE O RAZÓN SOCIAL DEL PROPIETARIO		R.U.T.	
AVICOLABOTROLHUE SPA		78.028.306-8	
REPRESENTANTE LEGAL DEL PROPIETARIO		R.U.T.	
VICTOR INGNACIO TORRES BELTRAN			
DIRECCIÓN: Nombre de la vía		N°	Local/ Of/ Depto
LOTE 3-B PARCELA N°24 EL MAQUI COMUNA DE ANGOL			ANGOL
COMUNA	CORREO ELECTRÓNICO	TELÉFONO FIJO	TELÉFONO CELULAR
ANGOL			
PERSONERÍA DEL REPRESENTANTE LEGAL :		SE ACREDITÓ MEDIANTE	
REGUISTRO DE EMPRESAS Y SOCIEDADES ART 22 DE LEY 20.659		DE FECHA	Y REDUCIDA A ESCRITURA PÚBLICA
CON FECHA		ANTE EL NOTARIO SR (A)	

5.2 INDIVIDUALIZACIÓN DE LOS PROFESIONALES

NOMBRE O RAZÓN SOCIAL de la empresa del ARQUITECTO (cuando corresponda)	R.U.T
	1
NOMBRE DEL PROFESIONAL ARQUITECTO RESPONSABLE	R.U.T
CRISTIAN ANDRES SOTO SEPÚLVEDA	15.244.046-4
NOMBRE DEL CALCULISTA	R.U.T
NOMBRE DEL CONSTRUCTOR (*)	R.U.T
CRISTIA ANDRES SOTO SEPÚLVESA	15.244.046-4

NOMBRE DEL INSPECTOR TÉCNICO DE OBRA (*)	INSCRIPCIÓN REGISTRO	
	CATEGORÍA	Nº
NOMBRE DEL REVISOR INDEPENDIENTE (cuando corresponda)	REGISTRO	CATEGORÍA
NOMBRE O RAZÓN SOCIAL DEL REVISOR DEL PROYECTO DE CÁLCULO ESTRUCTURAL(cuando corresponda)	REGISTRO	CATEGORÍA
NOMBRE DEL PROFESIONAL RESPONSABLE DE LA REVISIÓN DEL PROYECTO DE CÁLCULO ESTRUCTURAL	R.U.T	

(*) Podrá individualizarse hasta antes del inicio de las obras.

6 CARACTERÍSTICAS DEL PROYECTO DE OBRA NUEVA

EDIFICIOS DE USO PÚBLICO	<input type="checkbox"/> TODO	<input type="checkbox"/> PARTE	<input checked="" type="checkbox"/> NO ES EDIFICIO DE USO PÚBLICO
CARGA DE OCUPACIÓN TOTAL DE LAS EDIFICACIONES (personas) según artículo 4.2.4. OGUC.	09 PERSONAS	DENSIDAD DE OCUPACIÓN (personas/hectárea)	7,94 HAB/HA
CRECIMIENTO URBANO	<input checked="" type="checkbox"/> NO	<input type="checkbox"/> SÍ	Explicitar: densificación / extensión
LOTEO CON CONSTRUCCIÓN SIMULTÁNEA	<input type="checkbox"/> SÍ	<input checked="" type="checkbox"/> NO	LOTEO DFL 2
		<input type="checkbox"/> SÍ	<input type="checkbox"/> NO
PROYECTO, se desarrollará en etapas:	<input type="checkbox"/> SÍ	<input checked="" type="checkbox"/> NO	cantidad de etapas
ETAPAS CON MITIGACIONES PARCIALES (a considerar en IMIV, art. 173 LGUC)	EXENTO	Etapas art 9º del DS 167 (MTT) de 2016	-----

6.1 SUPERFICIES

SUPERFICIE	ÚTIL (m2)	COMÚN (m2)	TOTAL (m2)
S. EDIFICADA SUBTERRÁNEO (S)			
S. EDIFICADA SOBRE TERRENO (1er piso + pisos superiores)	361,20.-m2		361,20.- m2
S. EDIFICADA TOTAL	361,20.- m2		361,20.-m2
SUPERFICIE OCUPACIÓN SOLO EN PRIMER PISO (m2)	0,0031	SUPERFICIE TOTAL DEL PREDIO O LOS PREDIOS (m2)	113.300.-m2

S. EDIFICADA SUBTERRÁNEO (S) (agregar hoja adicional si hubiere más subterráneos)			
S. Edificada por nivel o piso	ÚTIL (m2)	COMÚN (m2)	TOTAL (m2)
nivel o piso -1			
nivel o piso -2			
nivel o piso -3			
nivel o piso -4			
nivel o piso -5			
TOTAL			

S. EDIFICADA SOBRE TERRENO (agregar hoja adicional si hubiere más pisos sobre el nivel de suelo natural)			
S. Edificada por nivel o piso	ÚTIL (m2)	COMÚN (m2)	TOTAL (m2)
nivel o piso 1	361,20.-m2		361,20.- m2
nivel o piso 2			
nivel o piso 3			
nivel o piso 4			
nivel o piso 5			
nivel o piso 6			
nivel o piso 7			
nivel o piso 8			
nivel o piso 9			
nivel o piso 10			
TOTAL	361,20.- m2		361,20.- m2

DESTINO (S) CONTEMPLADO (S)	Residencial ART 2.1.25. OGUC	Equipamiento ART. 2.1.33. OGUC	Act. Productivas ART 2.1.28. OGUC	Infraestructura ART 2.1.29. OGUC	Área verde ART 2.1.31. OGUC	Espacio Público ART 2.1.30. OGUC
SUPERFICIE EDIFICADA			361,20.-m2			

6.2 NORMAS URBANÍSTICAS

PREDIO(S) EMPLAZADO(S) EN ÁREA DE RIESGO	<input checked="" type="checkbox"/> NO	<input type="checkbox"/> SÍ	<input type="checkbox"/> PARCIAL
NORMAS URBANÍSTICAS	PROYECTADO	PERMITIDO	
DENSIDAD	7,94.-	-----	
COEFICIENTE DE OCUPACIÓN PISOS SUPERIORES (sobre 1er piso)	NO INDICA	NO INDICA	
COEFICIENTE DE OCUPACIÓN DE SUELO (1er piso)	0,0031.-	NO INDICA	
COEFICIENTE DE CONSTRUCTIBILIDAD	0,0031.-	NO INDICA	

DISTANCIAMIENTOS	3,00 Y 1,40 .-mt	3,00.- y 1,40.- mt
RASANTE	70º	70ºº
SISTEMA DE AGRUPAMIENTO	AISLADO	NO INDICA
ADOSAMIENTO	NO HAY	NO INDICA
ANTEJARDÍN	NO INDICA	NO INDICA
ALTURA EN METROS Y/O PISOS	3,50 .mt	NO INDICA
ESTACIONAMIENTOS AUTOMÓVILES	NO INDICA	NO INDICA
ESTACIONAMIENTOS BICICLETAS	-----	-----
ESTACIONAMIENTOS OTROS VEHÍCULOS (ESPECIFICAR)	-----	-----
ESTACIONAMIENTOS PARA PERSONAS CON DISCAPACIDAD	-----	-----

DESCUENTO ESTACIONAMIENTO PARA AUTOMÓVILES POR ESTACIONAMIENTO PARA BICICLETAS	<input type="checkbox"/> SÍ	<input checked="" type="checkbox"/> NO	CANTIDAD DESCONTADA	
--	-----------------------------	--	---------------------	--

6.3 USO DE SUELO Y DESTINO(S) CONTEMPLADOS(S)

TIPO DE USO	Residencial ART 2.1.25. OGUC	Equipamiento ART. 2.1.33. OGUC	Act. Productivas ART 2.1.28. OGUC	Infraestructura ART 2.1.29. OGUC	Area verde ART 2.1.31. OGUC	Espacio Público ART 2.1.30. OGUC
CLASE / DESTINO			AVICOLA			
ACTIVIDAD						
ESCALA	(Art. 2.1.36. OGUC)					

6.4 PROTECCIONES OFICIALES

<input checked="" type="checkbox"/> NO	<input type="checkbox"/> Sí, especificar	<input type="checkbox"/> ZCH	<input type="checkbox"/> ICH	<input type="checkbox"/> ZOIT	<input type="checkbox"/> OTRO; especificar	
<input type="checkbox"/> MONUMENTO NACIONAL:	<input type="checkbox"/> ZT	<input type="checkbox"/> MH	<input type="checkbox"/> SANTUARIO DE LA NATURALEZA			

6.5 FORMA DE CUMPLIMIENTO ARTÍCULO 70º LGUC (*)

CESIÓN <input type="checkbox"/>	APORTE <input checked="" type="checkbox"/>	<input type="checkbox"/> OTRO ESPECIFICAR;	
---------------------------------	--	--	--

(*) SÓLO EN CASO DE PROYECTOS QUE CONLLEVEN CRECIMIENTO URBANO POR DENSIFICACIÓN (exigible conforme a plazos del Artículo primero transitorio de la Ley N° 20.958)

6.6 CÁLCULO DEL PORCENTAJE DE CESIÓN OBRA NUEVA

(sólo en casos de proyectos de crecimiento urbano por densificación)

Exigible conforme a plazos del Artículo primero transitorio de la Ley N° 20.958 (artículo 2.2.5. Bis OGUC)

PROYECTO	PORCENTAJE DE CESIÓN
(a) <input checked="" type="checkbox"/> CON DENSIDAD DE OCUPACIÓN HASTA 8.000 Personas/Hectárea	(DENSIDAD DE OCUPACIÓN) $\frac{0,79}{2000} \times 11 = 0,0044 \%$
(b) <input type="checkbox"/> CON DENSIDAD DE OCUPACIÓN SOBRE 8.000 Personas/Hectárea	44%

Nota 1: En el proyecto de edificación de Obra Nueva, se debe efectuar el cálculo de la edificación completa.

Nota 2: Para calcular la Densidad de Ocupación, se debe considerar la carga de ocupación (según art. 4.2.4. de la OGUC) que se incrementa en el o los terrenos del proyecto, sin considerar en el cálculo, la cantidad de personas que ocupaban las edificaciones existentes, incluso si estas fuesen demolidas para materializar el proyecto. Sólo podrá descontarse la carga de ocupación de edificaciones a demoler, en los casos que el permiso de demolición se solicite en forma conjunta con la solicitud de permiso de edificación, y se adjunten los antecedentes respectivos a dicha solicitud, conforme al inciso final del artículo 5.1.6. y al inciso tercero del artículo 5.1.4., ambos de la O.G.U.C.

Nota 3: La Densidad de Ocupación, se obtiene de la siguiente fórmula :
$$\frac{\text{Carga de ocupación del proyecto calculada según el art. 4.2.4. de la OGUC}}{\text{Superficie del terreno (que considera el terreno más la superficie exterior hasta el eje del espacio público adyacente existente o previsto en el IPT hasta un máximo de 30 m)}} \times 10.000$$
 (Art. 2.2.5. Bis OGUC)

6.7 CÁLCULO DEL APOORTE

(EN LOS CASOS QUE CORRESPONDA)

(c) AVALÚO FISCAL VIGENTE A LA FECHA DE LA SOLICITUD DEL PERMISO, CORRESPONDIENTE AL O LOS TERRENOS (no se debe incluir valor de edificaciones existentes)	\$ 17.390.385	(d) PORCENTAJE DE BENEFICIO POR CONSTRUCTIBILIDAD	%
(e) AVALÚO FISCAL INCREMENTADO, CORRESPONDIENTE AL O LOS TERRENOS (*) [(c) + {(c) x (d)}]	X	0,0044 % % DE CESIÓN [(a) o (b)]	= \$ 765 APOORTE EQUIVALENTE EN DINERO [(e) x {(a) o (b)}]

(*) El Avalúo Fiscal debe incrementarse en la misma proporción que el aumento de constructibilidad obtenido por un beneficio normativo (inciso 2º art. 2.2.5. Bis C. OGUC)

6.8 INCENTIVOS NORMATIVOS DEL IPT, A LOS QUE SE ACOGE EL PROYECTO

(Art. 184 LGUC)

BENEFICIO	CONDICIÓN PARA OPTAR AL BENEFICIO:
BENEFICIO	CONDICIÓN PARA OPTAR AL BENEFICIO:
BENEFICIO	CONDICIÓN PARA OPTAR AL BENEFICIO:

6.9 DISPOSICIONES ESPECIALES A QUE SE ACOGE EL PROYECTO

<input type="checkbox"/> D.F.L-Nº2 de 1959	<input type="checkbox"/> Conjunto Armónico	<input type="checkbox"/> Proyección Sombras Art. 2.6.11. OGUC	<input type="checkbox"/> Segunda Vivienda Art. 6.2.4. OGUC
<input type="checkbox"/> Ley Nº 19.537 Copropiedad Inmobiliaria	<input type="checkbox"/> Beneficio Fusión Art. 63 LGUC	<input type="checkbox"/> Conj. Viv. Econ. Art. 6.1.8. OGUC	<input type="checkbox"/> Art. 2.4.1. OGUC Inciso Segundo
<input type="checkbox"/> Art. 6.6.1. OGUC, según resolución N°	(V y U) de fecha	vigente hasta	
<input type="checkbox"/> Otro ; especificar			

6.10 NÚMERO DE UNIDADES TOTALES POR DESTINO

Art 6º letra L- D.S. N° 167 de 2016 MTT

VIVIENDAS	BODEGAS	OFICINAS	LOCALES COMERCIALES	Otro; especificar	A. PRDUCTIVA	TOTAL UNIDADES
				Nº	AVICOLA	
ESTACIONAMIENTOS para automóviles	02	Otros Estacionamientos exigidos (IPT):	Especificar	Cantidad	Especificar	Cantidad
ESTACIONAMIENTOS para bicicletas						

6.11 PARA PROYECTOS DE CONDOMINIO TIPO B

SUPERFICIE TOTAL DE TERRENO		CANTIDAD DE SITIOS RESULTANTES	
-----------------------------	--	--------------------------------	--

7 OTRAS AUTORIZACIONES QUE FORMAN PARTE DE ESTE PERMISO (Inciso final Art. 5.1.6. de la OGUC)

<input type="checkbox"/> DEMOLICIÓN	INSTALACIÓN DE FAENAS	<input type="checkbox"/> INSTALACIÓN DE GRÚAS Y SIMILARES
OTRAS (especificar)		<input type="checkbox"/> EJECUCIÓN DE EXCAVACIONES, ENTIBACIONES Y SOCIALZADO

8 CLASIFICACIÓN DE LA CONSTRUCCIÓN

CLASIFICACIÓN	m2	%(*)	VALOR m2 (**)	CLASIFICACIÓN	m2	%(*)	VALOR m2 (**)
E-4	361,20.-	100%	\$ 131.693.-				

(*) El 100% corresponde a la superficie edificada total que se calcula según Tabla de Costos Unitarios MINVU

(**) Valor de la Tabla de Costos Unitarios MINVU vigente a la fecha de ingreso de la solicitud.

9 DERECHOS MUNICIPALES

(a) PRESUPUESTO (Calculado con Tabla Costos Unitarios MINVU)		\$	47.567.511,60.-
(b) SUBTOTAL 1 DERECHOS MUNICIPALES [(a) x (1,5% Art. 130 LGUC)]	%	\$	713.513.-
(c) DESCUENTO POR UNIDADES DE CASAS O PISOS TIPO REPETIDOS	(-)	\$	
(d) SUBTOTAL 2 DERECHOS MUNICIPALES [(b) - (c)]		\$	
(e) DESCUENTO 30% CON INFORME DE REVISOR INDEPENDIENTE [(d) x (30%)]	(-)	\$	
(f) DESCUENTO MONTO CONSIGNADO AL INGRESO SOLICITUD	(-)	\$	
(g) TOTAL DERECHOS A PAGAR [(d) - (e) - (f)]		\$	713.513
GIRO INGRESO MUNICIPAL NÚMERO	2034	FECHA :	20-10-2025

9.1.- CÁLCULO DE DESCUENTO POR UNIDADES REPETIDAS (Art. 130 LGUC; Art. 5.1.14. OGUC)

Unidades de Casas o pisos tipo repetidos	Porcentaje de descuentos de los derechos municipales	número maximo de unidades con descuento por tramo	DESCUENTO (\$)
1° y 2°	0%	0	
3°,4° y 5°	10%	3	
6°,7°,8°,9 y 10°	20%	5	
11 a la 20 , inclusive	30%	10	
21 a la 40 ° inclusive	40%	20	
41 o más	50%	variable	
TOTAL DESCUENTO:			

Esta tabla se debe aplicar para cada vivienda o piso tipo que se repita

10 GLOSARIO:

D.F.L.: Decreto con Fuerza de Ley

D.S: Decreto Supremo

EISTU: Estudio de Impacto Sistema Transporte Urbano

GIM: Giro de Ingreso Municipal

ICH: Inmueble de Conservación Histórica

IMIV:Informe de Mitigación de Impacto Vial

INE: Instituto Nacional de Estadísticas

I.P.T:Instrumento de Planificación Territorial.

LGUC: Ley General de Urbanismo y Construcciones

MH: Monumento Histórico

MINAGRI: Ministerio de Agricultura.

MINVU: Ministerio de Vivienda y Urbanismo

MTT: Ministerio de Transportes y Telecomunicaciones

OGUC:Ordenanza General de Urbanismo y Construcciones

SAG: Servicio Agrícola y Ganadero

SEREMI: Secretaría Regional Ministerial

SEIM: Sistema de Evaluación de Impacto en Movilidad.

ZCH: Zona de Conservación Histórica

ZOIT: Zona de Interés Turístico

ZT: Zona Típica

NOTAS: (SOLO PARA SITUACIONES ESPECIALES)

NOTA : SE CANCELA LA TOTALIDAD DEL APOORTE A ESPACIO PUBLICO Y DERECHO MUNICIPAL , ORDEN DE INGRESO N°2034 DE FECHA 20-10-2025.-

VHC/Gmc



VICTOR ALFREDO HUNTER CEA

ARQUITECTO
DIRECTOR DE OBRAS MUNICIPALES

nombre y firma

PERMISO DE OBRA MENOR
AMPLIACIÓN DE VIVIENDA SOCIAL Y OTRAS

DIRECCIÓN DE OBRAS MUNICIPALES DE:

ANGOL

REGIÓN: DE LA ARAUCANÍA

NÚMERO DE RESOLUCIÓN
268
FECHA DE APROBACIÓN
20-Oct-2025
ROL S.I.I
750-30

VISTOS

- A) Las atribuciones emanadas del Art. 24 de la Ley Orgánica Constitucional de Municipalidades,
- B) Las disposiciones de la Ley General de Urbanismo y Construcciones en especial el Art. 116, su Ordenanza General, y el Instrumento de Planificación Territorial.
- C) La solicitud de aprobación, los planos y demás antecedentes debidamente suscritos por el propietario y los profesionales correspondientes al expediente P.OM N° 8672 ingresada con fecha 30-Sep-2025
- D) El certificado de informaciones previas N° 803 de fecha 29-Ago-2025
- E) El informe Favorable de Revisor Independiente N° de fecha (si se contrató)
- F) Otros (especificar):

RESUELVO:

- 1 Conceder permiso para ampliar la vivienda SOCIAL con una superficie total original de 36,04 m² y de 1 pisos de altura, en un total de 92,67 m², ubicado en calle/avenida/camino CALLE RAMON BARROS LUCO N° 1361 Lote N° localidad o loteo sector URBANO zona Z-3 del Plan regulador COMUNAL Comunal o Intercomunal aprobando los planos y demás antecedentes, que forman parte de la presente autorización mencionados en la letra C de los VISTOS de este permiso.
- 2 Dejar constancia que la obra que se aprueba MANTIENE los beneficios del D.F.L.-N°2 de 1959 .
- 3 Que el presente permiso se otorga amparado en las siguientes autorizaciones especiales: Art.121, Art.122, Art.123, Art.124, de la LGUC, otros (especificar). plazos de la autorización especial

ANTECEDENTES DEL PROYECTO

4.1 DATOS DEL PROPIETARIO:

NOMBRE O RAZÓN SOCIAL DEL PROPIETARIO			R.U.T.	
OMAR CARLOS CARRASCO SAAVEDRA				
REPRESENTANTE LEGAL DEL PROPIETARIO			R.U.T.	
DIRECCIÓN: Nombre de la vía		N°	Local/ Of/ Depto	Localidad
CALLE RAMON BARROS LUCO		1361		ANGOL
COMUNA	CORREO ELECTRÓNICO	TELÉFONO FIJO		TELÉFONO CELULAR
ANGOL				
PERSONERÍA DEL REPRESENTANTE LEGAL :		SE ACREDITÓ MEDIANTE		
		DE FECHA Y REDUCIDA A ESCRITURA PÚBLICA		
CON FECHA ANTE EL NOTARIO SR (A)				

4.2 INDIVIDUALIZACIÓN DE LOS PROFESIONALES

NOMBRE O RAZÓN SOCIAL de la empresa del ARQUITECTO (cuando corresponda)	R.U.T	
NOMBRE DEL PROFESIONAL ARQUITECTO RESPONSABLE	R.U.T	
MIGUEL ARAVENA GUZMAN	16.010.964-5	
NOMBRE DEL CALCULISTA (cuando corresponda, según inciso final art 5.1.7. OGUC)	R.U.T	
NOMBRE DEL CONSTRUCTOR (*)	R.U.T	
MIGUEL ARAVENA GUZMAN	16.010.964-5	
NOMBRE DEL REVISOR INDEPENDIENTE (cuando se haya contratado)	REGISTRO	CATEGORÍA

(*) Podrá individualizarse hasta antes del inicio de las obras.

5 CARACTERÍSTICAS DEL PROYECTO DE AMPLIACIÓN DE VIVIENDA SOCIAL

TIPO DE AMPLIACIÓN SOLICITADA

(Según Art. 166 de la LGUC)

☒ DE VIVIENDA SOCIAL

☐ DE INFRAESTRUCTURA SANITARIA

☐ DE VIVIENDA PROGRESIVA

☐ DE VIVIENDA DE HASTA 520 UF
(Calculado según tabla costos unitarios MINVU)

(Según Art. 166 de la LGUC, solo se puede tramitar con este permiso simplificado una ampliación de una de las cuatro tipologías señaladas. En caso contrario, debe tramitarse como ampliación según el art. 5.1.4. 1A o 5.1.6., según corresponda)

CARGA DE OCUPACIÓN TOTAL DE LA AMPLIACIÓN
(personas) según artículo 4.2.4. OGUC.

4

DENSIDAD DE OCUPACIÓN DE LA AMPLIACIÓN
(personas/hectárea)

PROYECTO DE AMPLIACIÓN, se desarrollará en etapas

☐ SÍ

☒ NO

cantidad de etapas

5.1 SUPERFICIES

SUPERFICIE OCUPACIÓN INCLUIDA LA AMPLIACIÓN SOLO EN PRIMER PISO

92,67

SUPERFICIE TOTAL DEL PREDIO O LOS PREDIOS (m²)

173,20

S. EDIFICADA SOBRE TERRENO

(agregar hoja adicional si hubiere más pisos sobre el nivel de suelo natural)

S. Edificada por nivel o piso	PERMISO(S) ANTERIOR (ES)(m²)	AMPLIACIÓN PROYECTADA (m²)	TOTAL INCLUIDA AMPLIACIÓN (m²)
nivel o piso1°	36,04	56,63	92,67
nivel o piso2°			
nivel o piso3°			

5.2 NORMAS URBANÍSTICAS

PREDIO(S) EMPLAZADO(S) EN ÁREA DE RIESGO

☐ NO

☒ SÍ

☐ PARCIAL

5.3 DECLARACIONES

LA VIVIENDA SOCIAL FORMA PARTE DE UN CONDOMINIO Ley N° 19.537 Copropiedad Inmobiliaria

☐ SI

☒ NO

LA VIVIENDA QUE SE AMPLIA MANTIENE SU CONDICION DE VIVIENDA ECONOMICA (hasta 140 m²)- D.F.L.-N°2 de 1960

☒ SI

☐ NO

6 OTRAS AUTORIZACIONES O PERMISOS (Que se otorgan en conjunto, Inciso tercero Art. 5.1.4. de la OGUC).

TIPO DE SOLICITUD	PERMISO N°	FECHA:
DEMOLICIÓN		
OTRO (especificar):		

7 CLASIFICACIÓN DE LA CONSTRUCCIÓN

CLASIFICACIÓN	m²	%(*)	VALOR m² (**)	CLASIFICACIÓN	m²	%(*)	VALOR m² (**)
E-4	56,63	1	131.693				

(*) El 100% corresponde a la superficie edificada total que se calcula según Tabla de Costos Unitarios MINVU
(**) Valor de la Tabla de Costos Unitarios MINVU vigente a la fecha de ingreso de la solicitud.

8 DERECHOS MUNICIPALES

(a)	PRESUPUESTO (Calculado con Tabla Costos Unitarios MINVU)		\$	7.457.775
(b)	SUBTOTAL 1 DERECHOS MUNICIPALES [(a) x (1,5% N° 2 del Art. 130 LGUC)]	%	\$	111.867
(c)	DESCUENTO 30% CON INFORME DE REVISOR INDEPENDIENTE [(b) x(30%)]	(-)	\$	
(d)	SUBTOTAL 2 [(b) - (c)]			
(e)	REBAJA SEGÚN ART. 5.1.4. 2A [(b)x(50% a lo menos)]	(-)		55.934
(f)	SUBTOTAL 3 [(d) - (e)]			
(g)	DESCUENTO MONTO CONSIGNADO AL INGRESO SOLICITUD	(-)	\$	
	TOTAL DERECHOS A PAGAR [(f) - (g)]		\$	55.930
	GIRO INGRESO MUNICIPAL NÚMERO 2027	FECHA :	17-Oct-2025	

9 GLOSARIO:

D.F.L.: Decreto con Fuerza de Ley	I.P.T:Instrumento de Planificación Territorial.	SAG: Servicio Agrícola y Ganadero
D.S: Decreto Supremo	LGUC: Ley General de Urbanismo y Construcciones	SEREMI: Secretaria Regional Ministerial
EISTU: Estudio de Impacto Sistema Transporte Urbano	MH: Monumento Histórico	SEIM: Sistema de Evaluación de Impacto en Movilidad.
GIM: Giro de Ingreso Municipal	MINAGRI: Ministerio de Agricultura.	ZCH: Zona de Conservación Histórica
ICH: Inmueble de Conservación Histórica	MINVU: Ministerio de Vivienda y Urbanismo	ZOIT: Zona de Interés Turístico
IMIV:Informe de Mitigación de Impacto Vial	MTT: Ministerio de Transportes y Telecomunicaciones	ZT: Zona Típica
INE: Instituto Nacional de Estadísticas	OGUC: Ordenanza General de Urbanismo y Construcciones	

NOTAS: (SOLO PARA SITUACIONES ESPECIALES)

REVISORES
MUNICIPALES:

VAHC



Firma DOM

Nombre completo

GASTON MARTINEZ CASTILLO

DIRECTOR DE OBRAS MUNICIPALES (S)

PERMISO DE EDIFICACIÓN

OBRA NUEVA

DIRECCIÓN DE OBRAS MUNICIPALES DE:

ANGOL

REGIÓN: DE LA ARAUCANÍA

NÚMERO DE RESOLUCIÓN
269
FECHA DE APROBACIÓN
20-Oct-2025
ROL S.I.I
1407-41

VISTOS

- A) Las atribuciones emanadas del Art. 24 de la Ley Orgánica Constitucional de Municipalidades,
- B) Las disposiciones de la Ley General de Urbanismo y Construcciones en especial el Art. 116, su Ordenanza General, y el Instrumento de Planificación Territorial.
- C) La solicitud de aprobación, los planos y demás antecedentes debidamente suscritos por el propietario y los profesionales correspondientes al expediente S.P.E.-5.1.4/5.1.6. N° 8424 23/09/2025
- D) El certificado de informaciones previas N° 263 de fecha 14-Mar-2025
- E) El anteproyecto de Edificación N° --- de fecha (cuando corresponda)
- F) El informe Favorable de Revisor Independiente N° --- vigente, de fecha (cuando corresponda)
- G) El informe favorable de Revisor de Proyecto de Cálculo Estructural N° --- de fecha (cuando corresponda)
- H) La Resolución N° de la misma fecha de esta Resolución que aprueba el loteo (con construcción simultánea).
- I) Que previo a la fecha de esta Resolución, se aprobaron las tramitaciones condicionantes para el permiso referidas a de fecha (fusión, subdivisión, subdivisión afecta....)
(..... subdivisión afecta, modificación, rectificación de deslindes, demolición, etc)
- J) Otros (especificar):

RESUELVO:

- 1 Conceder permiso para VIVIENDA UNIFAMILIAR con una
(Especificar) (Número de edificios, casas, galpones,etc)
- superficie total de 84.00 m2 y de 1 pisos de altura, destinado a HABITACIONAL
- ubicado en calle/avenida/camino LOTE 1 B 2 HJ LAS CAMELIAS N° S/N
- Lote N° 41 manzana 1407 localidad o loteo PELLOMENCO
- sector RURAL zona -- del Plan regulador COMUNAL
(urbano o rural) Comuna o Intercomunal
- aprobando los planos y demás antecedentes, que forman parte de la presente autorización mencionados en la letra C de los VISTOS de este permiso.
- 2 Dejar constancia que la obra que se aprueba MANTIENE los beneficios del D.F.L.-N°2 de 1959 .
(Mantiene o pierde)
- 3 Que el presente permiso se otorga amparado en las siguientes autorizaciones especiales:
plazos de la autorización especial
Art.121, Art.122, Art.123, Art.124, de la Ley General de Urbanismo y Construcciones, otros (especificar)
- 4 Que el proyecto que se aprueba se ajusta al citado anteproyecto aprobado(cuando corresponda).
- 5 Antecedentes del Proyecto
NOMBRE DEL PROYECTO : VIVIENDA UNIFAMILIAR
- 5.1 DATOS DEL PROPIETARIO:

NOMBRE O RAZÓN SOCIAL DEL PROPIETARIO			R.U.T.	
LUIS ANSELMO CAMPOS VASQUEZ				
REPRESENTANTE LEGAL DEL PROPIETARIO			R.U.T.	
DIRECCIÓN: Nombre de la vía		N°	Local/ Of/ Depto	Localidad
LOTE 11 B2		S/N		
COMUNA	CORREO ELECTRÓNICO	TELÉFONO FIJO	TELÉFONO CELULAR	
ANGOL				
PERSONERÍA DEL REPRESENTANTE LEGAL :		SE ACREDITÓ MEDIANTE		
		DE FECHA Y REDUCIDA A ESCRITURA PÚBLICA		
CON FECHA		ANTE EL NOTARIO SR (A)		

5.2 INDIVIDUALIZACIÓN DE LOS PROFESIONALES

NOMBRE O RAZÓN SOCIAL de la empresa del ARQUITECTO (cuando corresponda)	R.U.T.
NOMBRE DEL PROFESIONAL ARQUITECTO RESPONSABLE	R.U.T.
PAULINA PEREZ BOISIER	15.932.720-5
NOMBRE DEL CALCULISTA	R.U.T.
NOMBRE DEL CONSTRUCTOR (*)	R.U.T.
DANIEL MARCELO AVILES ESPINOZA	14.289.308-8

NOMBRE DEL INSPECTOR TÉCNICO DE OBRA (*)	INSCRIPCIÓN REGISTRO	
	CATEGORÍA	N°
NOMBRE DEL REVISOR INDEPENDIENTE (cuando corresponda)	REGISTRO	CATEGORÍA
NOMBRE O RAZÓN SOCIAL DEL REVISOR DEL PROYECTO DE CÁLCULO ESTRUCTURAL(cuando corresponda)	REGISTRO	CATEGORÍA
NOMBRE DEL PROFESIONAL RESPONSABLE DE LA REVISIÓN DEL PROYECTO DE CÁLCULO ESTRUCTURAL	R.U.T	

(*) Podrá individualizarse hasta antes del inicio de las obras.

6 CARACTERÍSTICAS DEL PROYECTO DE OBRA NUEVA

EDIFICIOS DE USO PÚBLICO	<input type="checkbox"/> TODO	<input type="checkbox"/> PARTE	<input checked="" type="checkbox"/> NO ES EDIFICIO DE USO PÚBLICO
CARGA DE OCUPACIÓN TOTAL DE LAS EDIFICACIONES (personas) según artículo 4.2.4. OGUC.	4.2	DENSIDAD DE OCUPACIÓN (personas/hectárea)	0.226
CRECIMIENTO URBANO	<input type="checkbox"/> NO	<input checked="" type="checkbox"/> SÍ	Explicitar: densificación / extensión DENSIFICACION
LOTEO CON CONSTRUCCIÓN SIMULTÁNEA	<input type="checkbox"/> SÍ	<input checked="" type="checkbox"/> NO	LOTEO DFL 2 <input type="checkbox"/> SÍ <input type="checkbox"/> NO
PROYECTO, se desarrollará en etapas:	<input checked="" type="checkbox"/> SÍ	<input type="checkbox"/> NO	cantidad de etapas 2
ETAPAS CON MITIGACIONES PARCIALES (a considerar en IMIV, art. 173 LGUC)		Etapas art 9° del DS 167 (MTT) de 2016	

6.1 SUPERFICIES

SUPERFICIE	ÚTIL (m2)	COMÚN (m2)	TOTAL (m2)
S. EDIFICADA SUBTERRÁNEO (S)			
S. EDIFICADA SOBRE TERRENO (1er piso + pisos superiores)	84.00		84.00
S. EDIFICADA TOTAL	84.00		84.00
SUPERFICIE OCUPACIÓN SOLO EN PRIMER PISO (m2)	84.00	SUPERFICIE TOTAL DEL PREDIO O LOS PREDIOS (m2)	185.200

S. EDIFICADA SUBTERRÁNEO (S) (agregar hoja adicional si hubiere más subterráneos)				
S. Edificada por nivel o piso		ÚTIL (m2)	COMÚN (m2)	TOTAL (m2)
nivel o piso	-1			
nivel o piso	-2			
nivel o piso	-3			
nivel o piso	-4			
nivel o piso	-5			
TOTAL				

S. EDIFICADA SOBRE TERRENO (agregar hoja adicional si hubiere más pisos sobre el nivel de suelo natural)				
S. Edificada por nivel o piso		ÚTIL (m2)	COMÚN (m2)	TOTAL (m2)
nivel o piso	1	84.00		84.00
nivel o piso	2			
nivel o piso	3			
nivel o piso	4			
nivel o piso	5			
nivel o piso	6			
nivel o piso	7			
nivel o piso	8			
nivel o piso	9			
nivel o piso	10			
TOTAL		84.00		84.00

S. EDIFICADA POR DESTINO						
DESTINO (S) CONTEMPLADO (S)	Residencial ART 2.1.25. OGUC	Equipamiento ART. 2.1.33. OGUC	Act. Productivas ART 2.1.28. OGUC	Infraestructura ART 2.1.29. OGUC	Área verde ART 2.1.31. OGUC	Espacio Público ART 2.1.30. OGUC
SUPERFICIE EDIFICADA	84.00					

6.2 NORMAS URBANÍSTICAS

PREDIO(S) EMPLAZADO(S) EN ÁREA DE RIESGO	<input checked="" type="checkbox"/> NO	<input type="checkbox"/> SÍ	<input type="checkbox"/> PARCIAL
NORMAS URBANÍSTICAS		PROYECTADO	PERMITIDO
DENSIDAD		0.23	OGUC
COEFICIENTE DE OCUPACIÓN PISOS SUPERIORES (sobre 1er piso)		0	OGUC
COEFICIENTE DE OCUPACIÓN DE SUELO (1er piso)		0.000	OGUC
COEFICIENTE DE CONSTRUCTIBILIDAD		0.00	OGUC

DISTANCIAMIENTOS	OGUC	OGUC
RASANTE	OGUC	OGUC
SISTEMA DE AGRUPAMIENTO	AISLADO	AISLADO PAREADO CONTINUO
ADOSAMIENTO	OGUC	OGUC
ANTEJARDÍN	OGUC	OGUC
ALTURA EN METROS Y/O PISOS	1 PISO	1 PISO
ESTACIONAMIENTOS AUTOMÓVILES		
ESTACIONAMIENTOS BICICLETAS		
ESTACIONAMIENTOS OTROS VEHÍCULOS (ESPECIFICAR)		
ESTACIONAMIENTOS PARA PERSONAS CON DISCAPACIDAD		

DESCUENTO ESTACIONAMIENTO PARA AUTOMÓVILES POR ESTACIONAMIENTO PARA BICICLETAS	<input type="checkbox"/> SÍ	<input type="checkbox"/> NO	CANTIDAD DESCONTADA	
--	-----------------------------	-----------------------------	---------------------	--

6.3 USO DE SUELO Y DESTINO(S) CONTEMPLADOS(S)

TIPO DE USO	Residencial ART 2.1.25. OGUC	Equipamiento ART. 2.1.33. OGUC	Act. Productivas ART 2.1.28. OGUC	Infraestructura ART 2.1.29. OGUC	Area verde ART 2.1.31. OGUC	Espacio Público ART 2.1.30. OGUC
CLASE / DESTINO	HABITACCINAL					
ACTIVIDAD		VIVIENDA				
ESCALA	(Art. 2.1.36. OGUC)	BASICO				

6.4 PROTECCIONES OFICIALES

<input checked="" type="checkbox"/> NO	<input type="checkbox"/> Sí, especificar	<input type="checkbox"/> ZCH	<input type="checkbox"/> ICH	<input type="checkbox"/> ZOIT	<input type="checkbox"/> OTRO; especificar	
<input type="checkbox"/> MONUMENTO NACIONAL:	<input type="checkbox"/> ZT	<input type="checkbox"/> MH	<input type="checkbox"/> SANTUARIO DE LA NATURALEZA			

6.5 FORMA DE CUMPLIMIENTO ARTÍCULO 70° LGUC (*)

CESIÓN	<input type="checkbox"/>	APORTE	<input checked="" type="checkbox"/>	OTRO ESPECIFICAR:	
--------	--------------------------	--------	-------------------------------------	-------------------	--

(*) SÓLO EN CASO DE PROYECTOS QUE CONLLEVEN CRECIMIENTO URBANO POR DENSIFICACIÓN (exigible conforme a plazos del Artículo primero transitorio de la Ley N° 20.958)

6.6 CÁLCULO DEL PORCENTAJE DE CESIÓN OBRA NUEVA (sólo en casos de proyectos de crecimiento urbano por densificación)

Exigible conforme a plazos del Artículo primero transitorio de la Ley N° 20.958 (artículo 2.2.5. Bis OGUC)

PROYECTO	PORCENTAJE DE CESIÓN
(a) <input type="checkbox"/> CON DENSIDAD DE OCUPACIÓN HASTA 8.000 Personas/Hectárea	(DENSIDAD DE OCUPACIÓN) <div>0.23 X 11 = 0.001 %</div> <div>2000</div>
(b) <input type="checkbox"/> CON DENSIDAD DE OCUPACIÓN SOBRE 8.000 Personas/Hectárea	44%

Nota 1: En el proyecto de edificación de Obra Nueva, se debe efectuar el cálculo de la edificación completa.

Nota 2: Para calcular la Densidad de Ocupación, se debe considerar la carga de ocupación (según art. 4.2.4. de la OGUC) que se incrementa en el o los terrenos del proyecto, sin considerar en el cálculo, la cantidad de personas que ocupaban las edificaciones existentes, incluso si estas fuesen demolidas para materializar el proyecto. Sólo podrá descontarse la carga de ocupación de edificaciones a demoler, en los casos que el permiso de demolición se solicite en forma conjunta con la solicitud de permiso de edificación, y se adjunten los antecedentes respectivos a dicha solicitud, conforme al inciso final del artículo 5.1.6. y al inciso tercero del artículo 5.1.4., ambos de la O.G.U.C.

Nota 3: La Densidad de Ocupación, se obtiene de la siguiente fórmula :
$$\frac{\text{(Carga de ocupación del proyecto calculada según el art. 4.2.4. de la OGUC)} \times 10.000}{\text{Superficie del terreno (que considera el terreno más la superficie exterior hasta el eje del espacio público adyacente existente o previsto en el IPT hasta un máximo de 30 m)}}$$
 (Art. 2.2.5. Bis OGUC)

6.7 CÁLCULO DEL APORTE (EN LOS CASOS QUE CORRESPONDA)

(c) AVALÚO FISCAL VIGENTE A LA FECHA DE LA SOLICITUD DEL PERMISO, CORRESPONDIENTE AL O LOS TERRENOS (no se debe incluir valor de edificaciones existentes)	\$31658681	(d) PORCENTAJE DE BENEFICIO POR CONSTRUCTIBILIDAD	%
(e) AVALÚO FISCAL INCREMENTADO, CORRESPONDIENTE AL O LOS TERRENOS (*) [(c) + ((c) x (d))]	X	0.001 %	% DE CESIÓN [(a) o (b)]
		=	\$394.88
			APORTE EQUIVALENTE EN DINERO [(e) x ((a) o (b))]

(*) El Avalúo Fiscal debe incrementarse en la misma proporción que el aumento de constructibilidad obtenido por un beneficio normativo (inciso 2° art. 2.2.5. Bis C. OGUC)

6.8 INCENTIVOS NORMATIVOS DEL IPT, A LOS QUE SE ACOGE EL PROYECTO (Art. 184 LGUC)

BENEFICIO	CONDICIÓN PARA OPTAR AL BENEFICIO:
BENEFICIO	CONDICIÓN PARA OPTAR AL BENEFICIO:
BENEFICIO	CONDICIÓN PARA OPTAR AL BENEFICIO:

6.9 DISPOSICIONES ESPECIALES A QUE SE ACOGE EL PROYECTO

<input type="checkbox"/> D.F.L.-N°2 de 1959	<input type="checkbox"/> Conjunto Armónico	<input type="checkbox"/> Proyección Sombras Art. 2.6.11. OGUC	<input type="checkbox"/> Segunda Vivienda Art. 6.2.4. OGUC
<input type="checkbox"/> Ley N° 19.537 Copropiedad Inmobiliaria	<input type="checkbox"/> Beneficio Fusión Art. 63 LGUC	<input type="checkbox"/> Conj. Viv. Econ. Art. 6.1.8. OGUC	<input type="checkbox"/> Art. 2.4.1. OGUC Inciso Segundo
<input type="checkbox"/> Art. 6.6.1. OGUC, según resolución N°	(V y U) de fecha	vigente hasta	
<input type="checkbox"/> Otro ; especificar			

6.10 NÚMERO DE UNIDADES TOTALES POR DESTINO

Art 6° letra L- D.S. N° 167 de 2016 MTT

VIVIENDAS	BODEGAS	OFICINAS	LOCALES COMERCIALES	Otro; especificar	TOTAL UNIDADES
1	1			N°	
ESTACIONAMIENTOS para automóviles		Otros Estacionamientos exigidos (IPT):	Especificar	Cantidad	Especificar
ESTACIONAMIENTOS para bicicletas					

6.11 PARA PROYECTOS DE CONDOMINIO TIPO B

SUPERFICIE TOTAL DE TERRENO	CANTIDAD DE SITIOS RESULTANTES
-----------------------------	--------------------------------

7 OTRAS AUTORIZACIONES QUE FORMAN PARTE DE ESTE PERMISO (Inciso final Art. 5.1.6. de la OGUC)

<input type="checkbox"/> DEMOLICIÓN	<input type="checkbox"/> INSTALACIÓN DE FAENAS	<input type="checkbox"/> INSTALACIÓN DE GRÚAS Y SIMILARES
<input type="checkbox"/> OTRAS (especificar)		<input type="checkbox"/> EJECUCIÓN DE EXCAVACIONES, ENTIBACIONES Y SOCIALZADO

8 CLASIFICACIÓN DE LA CONSTRUCCIÓN

CLASIFICACIÓN	m2	%(*)	VALOR m2 (**)	CLASIFICACIÓN	m2	%(*)	VALOR m2 (**)
G-5	84.00	100	106.141				

(*) El 100% corresponde a la superficie edificada total que se calcula según Tabla de Costos Unitarios MINVU
(**) Valor de la Tabla de Costos Unitarios MINVU vigente a la fecha de ingreso de la solicitud.

9 DERECHOS MUNICIPALES

(a)	PRESUPUESTO (Calculado con Tabla Costos Unitarios MINVU)		\$	8.915.844
(b)	SUBTOTAL 1 DERECHOS MUNICIPALES [(a) x (1,5% Art. 130 LGUC)]	%	\$	
(c)	DESCUENTO POR UNIDADES DE CASAS O PISOS TIPO REPETIDOS	(-)	\$	
(d)	SUBTOTAL 2 DERECHOS MUNICIPALES [(b) - (c)]		\$	
(e)	DESCUENTO 30% CON INFORME DE REVISOR INDEPENDIENTE [(d) x (30%)]	(-)	\$	133.738
(f)	DESCUENTO MONTO CONSIGNADO AL INGRESO SOLICITUD	(-)	\$	
(g)	TOTAL DERECHOS A PAGAR [(d) - (e) - (f)]		\$	133.738
	GIRO INGRESO MUNICIPAL NÚMERO	2033	FECHA :	20-Oct-2025

9.1.- CÁLCULO DE DESCUENTO POR UNIDADES REPETIDAS (Art. 130 LGUC; Art. 5.1.14. OGUC)

Unidades de Casas o pisos tipo repetidos	Porcentaje de descuentos de los derechos municipales	número maximo de unidades con descuento por tramo	DESCUENTO (\$)
1° y 2°	0%	0	
3°,4° y 5°	10%	3	
6°,7°,8°,9 y 10°	20%	5	
11 a la 20 , inclusive	30%	10	
21 a la 40 ° inclusive	40%	20	
41 o más	50%	variable	
TOTAL DESCUENTO:			

Esta tabla se debe aplicar para cada vivienda o piso tipo que se repita

10 GLOSARIO:

D.F.L.: Decreto con Fuerza de Ley	I.P.T.:Instrumento de Planificación Territorial.	SAG: Servicio Agrícola y Ganadero
D.S: Decreto Supremo	LGUC: Ley General de Urbanismo y Construcciones	SEREMI: Secretaría Regional Ministerial
EISTU: Estudio de Impacto Sistema Transporte Urbano	MH: Monumento Histórico	SEIM: Sistema de Evaluación de Impacto en Movilidad.
GIM: Giro de Ingreso Municipal	MINAGRI: Ministerio de Agricultura.	ZCH: Zona de Conservación Histórica
ICH: Inmueble de Conservación Histórica	MINVU: Ministerio de Vivienda y Urbanismo	ZOIT: Zona de Interés Turístico
IMIV:Informe de Mitigación de Impacto Vial	MTT: Ministerio de Transportes y Telecomunicaciones	ZT: Zona Típica
INE: Instituto Nacional de Estadísticas	OGUC:Ordenanza General de Urbanismo y Construcciones	

NOTAS: (SOLO PARA SITUACIONES ESPECIALES)

VAHC/pbg




VICTOR ALFREDO HUNTER CEA
DIRECTOR DE OBRAS MUNICIPALES
nombre y firma

PERMISO DE EDIFICACIÓN
OBRA NUEVA
DIRECCIÓN DE OBRAS MUNICIPALES DE:
ANGOL

REGIÓN: DE LA ARAUCANÍA

NÚMERO DE RESOLUCIÓN
270
FECHA DE APROBACIÓN
20-Oct-2025
ROL S.I.I
1387-5

VISTOS

- A) Las atribuciones emanadas del Art. 24 de la Ley Orgánica Constitucional de Municipalidades,
- B) Las disposiciones de la Ley General de Urbanismo y Construcciones en especial el Art. 116, su Ordenanza General, y el Instrumento de Planificación Territorial.
- C) La solicitud de aprobación, los planos y demás antecedentes debidamente suscritos por el propietario y los profesionales correspondientes al expediente S.P.E.-5.1.4/5.1.6. N° 8424 23/09/2025
- D) El certificado de informaciones previas N° 261 de fecha 14-Mar-2025
- E) El anteproyecto de Edificación N° --- de fecha (cuando corresponda)
- F) El informe Favorable de Revisor Independiente N° --- vigente, de fecha (cuando corresponda)
- G) El informe favorable de Revisor de Proyecto de Cálculo Estructural N° --- de fecha (cuando corresponda)
- H) La Resolución N° de la misma fecha de esta Resolución que aprueba el loteo (con construcción simultánea).
- I) Que previo a la fecha de esta Resolución, se aprobaron las tramitaciones condicionantes para el permiso referidas a de fecha (fusión, subdivisión, subdivisión afecta....)
(..... subdivisión afecta, modificación, rectificación de deslindes, demolición, etc)
- J) Otros (especificar):

RESUELVO:

- 1 Conceder permiso para VIVIENDA UNIFAMILIAR 1 con una
(Especificar) (Número de edificios, casas, galpones,etc)
- superficie total de 84.00 m2 y de 1 pisos de altura, destinado a HABITACIONAL
- ubicado en calle/avenida/camino ANDRADA PTE. EL MANZANO LOTE A Y LOTE B N° S/N
- Lote N° 5 manzana 1387 localidad o loteo EL MANZANO
- sector RURAL -- COMUNAL zona del Plan regulador COMUNAL
(urbano o rural) Comuna o Intercomunal
- aprobando los planos y demás antecedentes, que forman parte de la presente autorización mencionados en la letra C de los VISTOS de este permiso.
- 2 Dejar constancia que la obra que se aprueba MANTIENE los beneficios del D.F.L.-N°2 de 1959 .
(Mantiene o pierde)
- 3 Que el presente permiso se otorga amparado en las siguientes autorizaciones especiales:
plazos de la autorización especial
Art.121, Art.122, Art.123, Art.124, de la Ley General de Urbanismo y Construcciones, otros (especificar).
- 4 Que el proyecto que se aprueba se ajusta al citado anteproyecto aprobado(cuando corresponda).
- 5 Antecedentes del Proyecto
- NOMBRE DEL PROYECTO : VIVIENDA UNIFAMILIAR

1 DATOS DEL PROPIETARIO:

NOMBRE O RAZÓN SOCIAL DEL PROPIETARIO		R.U.T.	
GABRIEL AREVALO BASTIAZ			
REPRESENTANTE LEGAL DEL PROPIETARIO		R.U.T.	
DIRECCIÓN: Nombre de la vía		N°	Local/ Of/ Depto
ANDRADA PTE LOTE A		S/N	Localidad
COMUNA	CORREO ELECTRÓNICO	TELÉFONO FIJO	TELÉFONO CELULAR
ANGOL			
PERSONERÍA DEL REPRESENTANTE LEGAL :		SE ACREDITÓ MEDIANTE	
		DE FECHA Y REDUCIDA A ESCRITURA PÚBLICA	
CON FECHA ANTE EL NOTARIO SR (A)			

5.2 INDIVIDUALIZACIÓN DE LOS PROFESIONALES

NOMBRE O RAZÓN SOCIAL de la empresa del ARQUITECTO (cuando corresponda)	R.U.T
NOMBRE DEL PROFESIONAL ARQUITECTO RESPONSABLE	R.U.T
PAULINA PEREZ BOISIER	15.932.720-5
NOMBRE DEL CALCULISTA	R.U.T
NOMBRE DEL CONSTRUCTOR (*)	R.U.T
DANIEL MARCELO AVILES ESPINOZA	14.289.308-8

NOMBRE DEL INSPECTOR TÉCNICO DE OBRA (*)	INSCRIPCIÓN REGISTRO	
	CATEGORÍA	N°
NOMBRE DEL REVISOR INDEPENDIENTE (cuando corresponda)	REGISTRO	CATEGORÍA
NOMBRE O RAZÓN SOCIAL DEL REVISOR DEL PROYECTO DE CÁLCULO ESTRUCTURAL(cuando corresponda)	REGISTRO	CATEGORÍA
NOMBRE DEL PROFESIONAL RESPONSABLE DE LA REVISIÓN DEL PROYECTO DE CÁLCULO ESTRUCTURAL	R.U.T	

(*) Podrá individualizarse hasta antes del inicio de las obras.

6 CARACTERÍSTICAS DEL PROYECTO DE OBRA NUEVA

EDIFICIOS DE USO PÚBLICO	<input type="checkbox"/> TODO	<input type="checkbox"/> PARTE	<input checked="" type="checkbox"/> NO ES EDIFICIO DE USO PÚBLICO	
CARGA DE OCUPACIÓN TOTAL DE LAS EDIFICACIONES (personas) según artículo 4.2.4. OGUC.	4.2	DENSIDAD DE OCUPACIÓN (personas/hectárea)	0.226	
CRECIMIENTO URBANO	<input type="checkbox"/> NO	<input checked="" type="checkbox"/> SÍ	Explicitar: densificación / extensión	DENSIFICACION
LOTEO CON CONSTRUCCIÓN SIMULTÁNEA	<input type="checkbox"/> SÍ	<input checked="" type="checkbox"/> NO	LOTEO DFL 2	<input type="checkbox"/> SÍ <input type="checkbox"/> NO
PROYECTO, se desarrollará en etapas:	<input checked="" type="checkbox"/> SÍ	<input type="checkbox"/> NO	cantidad de etapas	2
ETAPAS CON MITIGACIONES PARCIALES (a considerar en IMIV, art. 173 LGUC)		Etapas art 9° del DS 167 (MTT) de 2016		

6.1 SUPERFICIES

SUPERFICIE		ÚTIL (m2)	COMÚN (m2)	TOTAL (m2)		
S. EDIFICADA SUBTERRÁNEO (S)						
S. EDIFICADA SOBRE TERRENO (1er piso + pisos superiores)		84.00		84.00		
S. EDIFICADA TOTAL		84.00		84.00		
SUPERFICIE OCUPACIÓN SOLO EN PRIMER PISO (m2)		84.00	SUPERFICIE TOTAL DEL PREDIO O LOS PREDIOS (m2) 185.200			
S. EDIFICADA SUBTERRÁNEO (S) (agregar hoja adicional si hubiere más subterráneos)						
S. Edificada por nivel o piso		ÚTIL (m2)	COMÚN (m2)	TOTAL (m2)		
nivel o piso	-1					
nivel o piso	-2					
nivel o piso	-3					
nivel o piso	-4					
nivel o piso	-5					
TOTAL						
S. EDIFICADA SOBRE TERRENO (agregar hoja adicional si hubiere más pisos sobre el nivel de suelo natural)						
S. Edificada por nivel o piso		ÚTIL (m2)	COMÚN (m2)	TOTAL (m2)		
nivel o piso	1	84.00		84.00		
nivel o piso	2					
nivel o piso	3					
nivel o piso	4					
nivel o piso	5					
nivel o piso	6					
nivel o piso	7					
nivel o piso	8					
nivel o piso	9					
nivel o piso	10					
TOTAL		84.00		84.00		
S. EDIFICADA POR DESTINO						
DESTINO (S) CONTEMPLADO (S)	Residencial ART 2.1.25. OGUC	Equipamiento ART. 2.1.33. OGUC	Act. Productivas ART 2.1.28. OGUC	Infraestructura ART 2.1.29. OGUC	Área verde ART 2.1.31. OGUC	Espacio Público ART 2.1.30. OGUC
SUPERFICIE EDIFICADA	84.00					

6.2 NORMAS URBANÍSTICAS

PREDIO(S) EMPLAZADO(S) EN ÁREA DE RIESGO	<input checked="" type="checkbox"/> NO	<input type="checkbox"/> SÍ	<input type="checkbox"/> PARCIAL
NORMAS URBANÍSTICAS		PROYECTADO	PERMITIDO
DENSIDAD		0.27	OGUC
COEFICIENTE DE OCUPACIÓN PISOS SUPERIORES (sobre 1er piso)		0	OGUC
COEFICIENTE DE OCUPACIÓN DE SUELO (1er piso)		0.000	OGUC
COEFICIENTE DE CONSTRUCTIBILIDAD		0.00	OGUC

DISTANCIAMIENTOS	OGUC	OGUC
RASANTE	OGUC	OGUC
SISTEMA DE AGRUPAMIENTO	AISLADO	AISLADO PAREADO CONTINUO
ADOSAMIENTO	OGUC	OGUC
ANTEJARDÍN	OGUC	OGUC
ALTURA EN METROS Y/O PISOS	1 PISO	1 PISO
ESTACIONAMIENTOS AUTOMÓVILES		
ESTACIONAMIENTOS BICICLETAS		
ESTACIONAMIENTOS OTROS VEHÍCULOS (ESPECIFICAR)		
ESTACIONAMIENTOS PARA PERSONAS CON DISCAPACIDAD		

DESCUENTO ESTACIONAMIENTO PARA AUTOMÓVILES POR ESTACIONAMIENTO PARA BICICLETAS	<input type="checkbox"/> SÍ	<input type="checkbox"/> NO	CANTIDAD DESCONTADA	
--	-----------------------------	-----------------------------	---------------------	--

6.3 USO DE SUELO Y DESTINO(S) CONTEMPLADOS(S)

TIPO DE USO	Residencial ART 2.1.25. OGUC	Equipamiento ART 2.1.33. OGUC	Act. Productivas ART 2.1.28. OGUC	Infraestructura ART 2.1.29. OGUC	Area verde ART 2.1.31. OGUC	Espacio Público ART 2.1.30. OGUC
CLASE / DESTINO	HABITACIONAL					
ACTIVIDAD		VIVIENDA				
ESCALA	(Art. 2.1.36. OGUC)	BÁSICO				

6.4 PROTECCIONES OFICIALES

<input checked="" type="checkbox"/> NO	<input type="checkbox"/> Sí, especificar	<input type="checkbox"/> ZCH	<input type="checkbox"/> ICH	<input type="checkbox"/> ZOIT	<input type="checkbox"/> OTRO; especificar	
<input type="checkbox"/> MONUMENTO NACIONAL:	<input type="checkbox"/> ZT	<input type="checkbox"/> MH	<input type="checkbox"/> SANTUARIO DE LA NATURALEZA			

6.5 FORMA DE CUMPLIMIENTO ARTÍCULO 70° LGUC (*)

CESIÓN <input type="checkbox"/>	APORTE <input checked="" type="checkbox"/>	<input type="checkbox"/> OTRO ESPECIFICAR:	
---------------------------------	--	--	--

(*) SÓLO EN CASO DE PROYECTOS QUE CONLLEVEN CRECIMIENTO URBANO POR DENSIFICACIÓN (exigible conforme a plazos del Artículo primero transitorio de la Ley N° 20.958)

6.6 CÁLCULO DEL PORCENTAJE DE CESIÓN OBRA NUEVA (sólo en casos de proyectos de crecimiento urbano por densificación)

Exigible conforme a plazos del Artículo primero transitorio de la Ley N° 20.958 (artículo 2.2.5. Bis OGUC)

PROYECTO	PORCENTAJE DE CESIÓN
(a) <input type="checkbox"/> CON DENSIDAD DE OCUPACIÓN HASTA 8.000 Personas/Hectárea	(DENSIDAD DE OCUPACIÓN) $\frac{0.23}{2000} \times 11 = 0.001 \%$
(b) <input type="checkbox"/> CON DENSIDAD DE OCUPACIÓN SOBRE 8.000 Personas/Hectárea	44%

Nota 1: En el proyecto de edificación de Obra Nueva, se debe efectuar el cálculo de la edificación completa.

Nota 2: Para calcular la Densidad de Ocupación, se debe considerar la carga de ocupación (según art. 4.2.4. de la OGUC) que se incrementa en el o los terrenos del proyecto, sin considerar en el cálculo, la cantidad de personas que ocupaban las edificaciones existentes, incluso si estas fuesen demolidas para materializar el proyecto. Sólo podrá descontarse la carga de ocupación de edificaciones a demoler, en los casos que el permiso de demolición se solicite en forma conjunta con la solicitud de permiso de edificación, y se adjunten los antecedentes respectivos a dicha solicitud, conforme al inciso final del artículo 5.1.6. y al inciso tercero del artículo 5.1.4., ambos de la O.G.U.C.

Nota 3: La Densidad de Ocupación, se obtiene de la siguiente fórmula : $\frac{\text{Carga de ocupación del proyecto calculada según el art. 4.2.4. de la OGUC} \times 10.000}{\text{Superficie del terreno (que considera el terreno más la superficie exterior hasta el eje del espacio público adyacente existente o previsto en el IPT hasta un máximo de 30 m)}}$

6.7 CÁLCULO DEL APORTE (EN LOS CASOS QUE CORRESPONDA)

(c) AVALÚO FISCAL VIGENTE A LA FECHA DE LA SOLICITUD DEL PERMISO, CORRESPONDIENTE AL O LOS TERRENOS (no se debe incluir valor de edificaciones existentes)	\$39482401	(d) PORCENTAJE DE BENEFICIO POR CONSTRUCTIBILIDAD	%
\$39482401		0.001 %	
(e) AVALÚO FISCAL INCREMENTADO, CORRESPONDIENTE AL O LOS TERRENOS (*) [(c) + {(c) x (d)}]	X	% DE CESIÓN [(a) o (b)]	=
			\$ 580.92
			APORTE EQUIVALENTE EN DINERO [(e) x {(a) o (b)}]

(*) El Avalúo Fiscal debe incrementarse en la misma proporción que el aumento de constructibilidad obtenido por un beneficio normativo (inciso 2° art. 2.2.5. Bis C. OGUC)

6.8 INCENTIVOS NORMATIVOS DEL IPT, A LOS QUE SE ACOGE EL PROYECTO (Art. 184 LGUC)

BENEFICIO	CONDICIÓN PARA OPTAR AL BENEFICIO:
BENEFICIO	CONDICIÓN PARA OPTAR AL BENEFICIO:
BENEFICIO	CONDICIÓN PARA OPTAR AL BENEFICIO:

6.9 DISPOSICIONES ESPECIALES A QUE SE ACOGE EL PROYECTO

<input type="checkbox"/> D.F.L.-N°2 de 1959	<input type="checkbox"/> Conjunto Armónico	<input type="checkbox"/> Proyección Sombras Art. 2.6.11. OGUC	<input type="checkbox"/> Segunda Vivienda Art. 6.2.4. OGUC
<input type="checkbox"/> Ley N° 19.537 Copropiedad Inmobiliaria	<input type="checkbox"/> Beneficio Fusión Art. 63 LGUC	<input type="checkbox"/> Conj. Viv. Econ. Art. 6.1.8. OGUC	<input type="checkbox"/> Art. 2.4.1. OGUC Inciso Segundo
<input type="checkbox"/> Art. 6.6.1. OGUC, según resolución N°		(V y U) de fecha	vigente hasta
<input type="checkbox"/> Otro ; especificar			

6.10 NÚMERO DE UNIDADES TOTALES POR DESTINO

Art 6° letra L- D.S. N° 167 de 2016 MTT

VIVIENDAS	BODEGAS	OFICINAS	LOCALES COMERCIALES	Otro; especificar	TOTAL UNIDADES
1 1	1 1			N°	
ESTACIONAMIENTOS para automóviles		Otros Estacionamientos exigidos (IPT):	Especificar	Cantidad	Especificar
ESTACIONAMIENTOS para bicicletas					

6.11 PARA PROYECTOS DE CONDOMINIO TIPO B

SUPERFICIE TOTAL DE TERRENO	CANTIDAD DE SITIOS RESULTANTES
-----------------------------	--------------------------------

7 OTRAS AUTORIZACIONES QUE FORMAN PARTE DE ESTE PERMISO (Inciso final Art. 5.1.6. de la OGUC)

<input type="checkbox"/> DEMOLICIÓN	<input type="checkbox"/> INSTALACIÓN DE FAENAS	<input type="checkbox"/> INSTALACIÓN DE GRÚAS Y SIMILARES
<input type="checkbox"/> OTRAS (especificar)		<input type="checkbox"/> EJECUCIÓN DE EXCAVACIONES, ENTIBACIONES Y SOCALZADOS

8 CLASIFICACIÓN DE LA CONSTRUCCIÓN

CLASIFICACIÓN	m2	%(*)	VALOR m2 (**)	CLASIFICACIÓN	m2	%(*)	VALOR m2 (**)
G-5	84.00	100	106.141				

(*) El 100% corresponde a la superficie edificada total que se calcula según Tabla de Costos Unitarios MINVU
(**) Valor de la Tabla de Costos Unitarios MINVU vigente a la fecha de ingreso de la solicitud.

9 DERECHOS MUNICIPALES

(a)	PRESUPUESTO (Calculado con Tabla Costos Unitarios MINVU)		\$	8.915.844
(b)	SUBTOTAL 1 DERECHOS MUNICIPALES [(a) x (1,5% Art. 130 LGUC)]	%	\$	
(c)	DESCUENTO POR UNIDADES DE CASAS O PISOS TIPO REPETIDOS	(-)	\$	
(d)	SUBTOTAL 2 DERECHOS MUNICIPALES [(b) - (c)]		\$	
(e)	DESCUENTO 30% CON INFORME DE REVISOR INDEPENDIENTE [(d) x (30%)]	(-)	\$	133.738
(f)	DESCUENTO MONTO CONSIGNADO AL INGRESO SOLICITUD	(-)	\$	
(g)	TOTAL DERECHOS A PAGAR [(d) - (e) - (f)]		\$	133.738
GIRO INGRESO MUNICIPAL NÚMERO		2033	FECHA :	20-Oct-2025

9.1.- CÁLCULO DE DESCUENTO POR UNIDADES REPETIDAS (Art. 130 LGUC; Art. 5.1.14. OGUC)

Unidades de Casas o pisos tipo repetidos	Porcentaje de descuentos de los derechos municipales	número maximo de unidades con descuento por tramo	DESCUENTO (\$)
1° y 2°	0%	0	
3°,4° y 5°	10%	3	
6°,7°,8°,9 y 10°	20%	5	
11 a la 20 , inclusive	30%	10	
21 a la 40 ° inclusive	40%	20	
41 o más	50%	variable	
TOTAL DESCUENTO:			

Esta tabla se debe aplicar para cada vivienda o piso tipo que se repita

10 GLOSARIO:

D.F.L.: Decreto con Fuerza de Ley	I.P.T:Instrumento de Planificación Territorial.	SAG: Servicio Agrícola y Ganadero
D.S: Decreto Supremo	LGUC: Ley General de Urbanismo y Construcciones	SEREMI: Secretaría Regional Ministerial
EISTU: Estudio de Impacto Sistema Transporte Urbano	MH: Monumento Histórico	SEIM: Sistema de Evaluación de Impacto en Movilidad.
GIM: Giro de Ingreso Municipal	MINAGRI: Ministerio de Agricultura.	ZCH: Zona de Conservación Histórica
ICH: Inmueble de Conservación Histórica	MINVU: Ministerio de Vivienda y Urbanismo	ZOIT: Zona de Interés Turístico
IMIV:Informe de Mitigación de Impacto Vial	MTT: Ministerio de Transportes y Telecomunicaciones	ZT: Zona Típica
INE: Instituto Nacional de Estadísticas	OGUC:Ordenanza General de Urbanismo y Construcciones	

NOTAS: (SOLO PARA SITUACIONES ESPECIALES)

VAHC/pbg




VICTOR ALFREDO HUNTER CEA
DIRECTOR DE OBRAS MUNICIPALES
nombre y firma

PERMISO DE EDIFICACIÓN
OBRA NUEVA
DIRECCIÓN DE OBRAS MUNICIPALES DE:
ANGOL

REGIÓN: DE LA ARAUCANÍA



NÚMERO DE RESOLUCIÓN
271
FECHA DE APROBACIÓN
20-Oct-2025
ROL S.I.I
2273-41

VISTOS

- A) Las atribuciones emanadas del Art. 24 de la Ley Orgánica Constitucional de Municipalidades,
- B) Las disposiciones de la Ley General de Urbanismo y Construcciones en especial el Art. 116, su Ordenanza General, y el Instrumento de Planificación Territorial.
- C) La solicitud de aprobación, los planos y demás antecedentes debidamente suscritos por el propietario y los profesionales correspondientes al expediente S.P.E.-5.1.4/5.1.6. N° 8424 23/09/2025
- D) El certificado de informaciones previas N° 256 de fecha 14-Mar-2025
- E) El anteproyecto de Edificación N° --- de fecha (cuando corresponda)
- F) El informe Favorable de Revisor Independiente N° --- vigente, de fecha (cuando corresponda)
- G) El informe favorable de Revisor de Proyecto de Cálculo Estructural N° --- de fecha (cuando corresponda)
- H) La Resolución N° de la misma fecha de esta Resolución que aprueba el loteo (con construcción simultánea).
- I) Que previo a la fecha de esta Resolución, se aprobaron las tramitaciones condicionantes para el permiso referidas a de fecha (fusión, subdivisión, subdivisión afecta....)
(..... subdivisión afecta, modificación, rectificación de deslindes, demolición, etc)
- J) Otros (especificar):

RESUELVO:

- 1 Conceder permiso para VIVIENDA UNIFAMILIAR 1 con una
(Especificar) (Número de edificios, casas, galpones,etc)
- superficie total de 84.00 m2 y de 1 pisos de altura, destinado a HABITACIONAL
- ubicado en calle/avenida/camino EL HUAILE HL 3 N° S/N
- Lote N° 41 manzana 2273 localidad o loteo LOS TOLDOS
- sector RURAL -- zona del Plan regulador COMUNAL
(urbano o rural) Comuna o Intercomunal
- aprobando los planos y demás antecedentes, que forman parte de la presente autorización mencionados en la letra C de los VISTOS de este permiso.
- 2 Dejar constancia que la obra que se aprueba MANTIENE los beneficios del D.F.L.-N°2 de 1959 .
(Mantiene o pierde)
- 3 Que el presente permiso se otorga amparado en las siguientes autorizaciones especiales:
plazos de la autorización especial
Art.121, Art.122, Art.123, Art.124, de la Ley General de Urbanismo y Construcciones, otros (especificar).
- 4 Que el proyecto que se aprueba se ajusta al citado anteproyecto aprobado(cuando corresponda).
- 5 Antecedentes del Proyecto
NOMBRE DEL PROYECTO : VIVIENDA UNIFAMILIAR
- 5.1 DATOS DEL PROPIETARIO:

NOMBRE O RAZÓN SOCIAL DEL PROPIETARIO			R.U.T.	
JOSE DAVID CALVO VALDEVENITO				
REPRESENTANTE LEGAL DEL PROPIETARIO			R.U.T.	
DIRECCIÓN: Nombre de la vía		N°	Local/ Of/ Depto	Localidad
EL HUAILE HL 3		S/N		
COMUNA	CORREO ELECTRÓNICO	TELÉFONO FIJO		TELÉFONO CELULAR
ANGOL				
PERSONERÍA DEL REPRESENTANTE LEGAL :		SE ACREDITÓ MEDIANTE		
		DE FECHA Y REDUCIDA A ESCRITURA PÚBLICA		
CON FECHA		ANTE EL NOTARIO SR (A)		

5.2 INDIVIDUALIZACIÓN DE LOS PROFESIONALES

NOMBRE O RAZÓN SOCIAL de la empresa del ARQUITECTO (cuando corresponda)	R.U.T
NOMBRE DEL PROFESIONAL ARQUITECTO RESPONSABLE	R.U.T
PAULINA PEREZ BOISIER	15.932.720-5
NOMBRE DEL CALCULISTA	R.U.T
NOMBRE DEL CONSTRUCTOR (*)	R.U.T
DANIEL MARCELO AVILES ESPINOZA	14.289.308-8

NOMBRE DEL INSPECTOR TÉCNICO DE OBRA (*)	INSCRIPCIÓN REGISTRO	
	CATEGORÍA	N°
NOMBRE DEL REVISOR INDEPENDIENTE (cuando corresponda)	REGISTRO	CATEGORÍA
NOMBRE O RAZÓN SOCIAL DEL REVISOR DEL PROYECTO DE CÁLCULO ESTRUCTURAL(cuando corresponda)	REGISTRO	CATEGORÍA
NOMBRE DEL PROFESIONAL RESPONSABLE DE LA REVISIÓN DEL PROYECTO DE CÁLCULO ESTRUCTURAL	R.U.T	

(*) Podrá individualizarse hasta antes del inicio de las obras.

6 CARACTERÍSTICAS DEL PROYECTO DE OBRA NUEVA

EDIFICIOS DE USO PÚBLICO	<input type="checkbox"/> TODO	<input type="checkbox"/> PARTE	<input checked="" type="checkbox"/> NO ES EDIFICIO DE USO PÚBLICO	
CARGA DE OCUPACIÓN TOTAL DE LAS EDIFICACIONES (personas) según artículo 4.2.4. OGUC.	4.2	DENSIDAD DE OCUPACIÓN (personas/hectárea)	0.849	
CRECIMIENTO URBANO	<input type="checkbox"/> NO	<input checked="" type="checkbox"/> SÍ	Explicitar: densificación / extensión	DENSIFICACION
LOTEO CON CONSTRUCCIÓN SIMULTÁNEA	<input type="checkbox"/> SÍ	<input checked="" type="checkbox"/> NO	LOTEO DFL 2	<input type="checkbox"/> SÍ <input type="checkbox"/> NO
PROYECTO, se desarrollará en etapas:	<input checked="" type="checkbox"/> SÍ	<input type="checkbox"/> NO	cantidad de etapas	2
ETAPAS CON MITIGACIONES PARCIALES (a considerar en IMIV, art. 173 LGUC)			Etapas art 9° del DS 167 (MTT) de 2016	

6.1 SUPERFICIES

SUPERFICIE	ÚTIL (m2)	COMÚN (m2)	TOTAL (m2)
S. EDIFICADA SUBTERRÁNEO (S)			
S. EDIFICADA SOBRE TERRENO (1er piso + pisos superiores)	84.00		84.00
S. EDIFICADA TOTAL	84.00		84.00
SUPERFICIE OCUPACIÓN SOLO EN PRIMER PISO (m2)	84.00	SUPERFICIE TOTAL DEL PREDIO O LOS PREDIOS (m2)	49.500

S. EDIFICADA SUBTERRÁNEO (S)		(agregar hoja adicional si hubiere más subterráneos)	
S. Edificada por nivel o piso	ÚTIL (m2)	COMÚN (m2)	TOTAL (m2)
nivel o piso -1			
nivel o piso -2			
nivel o piso -3			
nivel o piso -4			
nivel o piso -5			
TOTAL			

S. EDIFICADA SOBRE TERRENO		(agregar hoja adicional si hubiere más pisos sobre el nivel de suelo natural)	
S. Edificada por nivel o piso	ÚTIL (m2)	COMÚN (m2)	TOTAL (m2)
nivel o piso 1	84.00		84.00
nivel o piso 2			
nivel o piso 3			
nivel o piso 4			
nivel o piso 5			
nivel o piso 6			
nivel o piso 7			
nivel o piso 8			
nivel o piso 9			
nivel o piso 10			
TOTAL	84.00		84.00

S. EDIFICADA POR DESTINO	Residencial ART 2.1.25. OGUC	Equipamiento ART. 2.1.33. OGUC	Act. Productivas ART 2.1.28. OGUC	Infraestructura ART 2.1.29. OGUC	Área verde ART 2.1.31. OGUC	Espacio Público ART 2.1.30. OGUC
SUPERFICIE EDIFICADA	84.00					

6.2 NORMAS URBANÍSTICAS

PREDIO(S) EMPLAZADO(S) EN ÁREA DE RIESGO	<input checked="" type="checkbox"/> NO	<input type="checkbox"/> SÍ	<input type="checkbox"/> PARCIAL
NORMAS URBANÍSTICAS	PROYECTADO	PERMITIDO	
DENSIDAD	0.87	OGUC	
COEFICIENTE DE OCUPACIÓN PISOS SUPERIORES (sobre 1er piso)	0	OGUC	
COEFICIENTE DE OCUPACIÓN DE SUELO (1er piso)	0.017	OGUC	
COEFICIENTE DE CONSTRUCTIBILIDAD	0.00	OGUC	

DISTANCIAMIENTOS	OGUC	OGUC
RASANTE	OGUC	OGUC
SISTEMA DE AGRUPAMIENTO	AISLADO	AISLADO PAREADO CONTINUO
ADOSAMIENTO	OGUC	OGUC
ANTEJARDÍN	OGUC	OGUC
ALTURA EN METROS Y/O PISOS	1 PISO	1 PISO
ESTACIONAMIENTOS AUTOMÓVILES		
ESTACIONAMIENTOS BICICLETAS		
ESTACIONAMIENTOS OTROS VEHÍCULOS (ESPECIFICAR)		
ESTACIONAMIENTOS PARA PERSONAS CON DISCAPACIDAD		

DESCUENTO ESTACIONAMIENTO PARA AUTOMÓVILES POR ESTACIONAMIENTO PARA BICICLETAS	<input type="checkbox"/> SÍ	<input type="checkbox"/> NO	CANTIDAD DESCONTADA	
--	-----------------------------	-----------------------------	---------------------	--

6.3 USO DE SUELO Y DESTINO(S) CONTEMPLADOS(S)

TIPO DE USO	Residencial ART 2.1.25. OGUC	Equipamiento ART 2.1.33. OGUC	Act. Productivas ART 2.1.28. OGUC	Infraestructura ART 2.1.29. OGUC	Area verde ART 2.1.31. OGUC	Espacio Público ART 2.1.30. OGUC
CLASE / DESTINO	HABITACIONAL					
ACTIVIDAD		VIVIENDA				
ESCALA	(Art. 2.1.36. OGUC)	BASICO				

6.4 PROTECCIONES OFICIALES

<input checked="" type="checkbox"/> NO	<input type="checkbox"/> Sí, especificar	<input type="checkbox"/> ZCH	<input type="checkbox"/> ICH	<input type="checkbox"/> ZOIT	<input type="checkbox"/> OTRO; especificar	
<input type="checkbox"/> MONUMENTO NACIONAL:	<input type="checkbox"/> ZT	<input type="checkbox"/> MH	<input type="checkbox"/> SANTUARIO DE LA NATURALEZA			

6.5 FORMA DE CUMPLIMIENTO ARTÍCULO 70° LGUC (*)

CESIÓN <input type="checkbox"/>	APORTE <input checked="" type="checkbox"/>	<input type="checkbox"/> OTRO ESPECIFICAR:	
---------------------------------	--	--	--

(*) SÓLO EN CASO DE PROYECTOS QUE CONLLEVEN CRECIMIENTO URBANO POR DENSIFICACIÓN (exigible conforme a plazos del Artículo primero transitorio de la Ley N° 20.958)

6.6 CÁLCULO DEL PORCENTAJE DE CESIÓN OBRA NUEVA (sólo en casos de proyectos de crecimiento urbano por densificación)

Exigible conforme a plazos del Artículo primero transitorio de la Ley N° 20.958 (artículo 2.2.5. Bis OGUC)

PROYECTO	PORCENTAJE DE CESIÓN
(a) <input type="checkbox"/> CON DENSIDAD DE OCUPACIÓN HASTA 8.000 Personas/Hectárea	(DENSIDAD DE OCUPACIÓN) <div>0.85 X 11 = 0.005 %</div> <div>2000</div>
(b) <input type="checkbox"/> CON DENSIDAD DE OCUPACIÓN SOBRE 8.000 Personas/Hectárea	44%

Nota 1: En el proyecto de edificación de Obra Nueva, se debe efectuar el cálculo de la edificación completa.

Nota 2: Para calcular la Densidad de Ocupación, se debe considerar la carga de ocupación (según art. 4.2.4. de la OGUC) que se incrementa en el o los terrenos del proyecto, sin considerar en el cálculo, la cantidad de personas que ocupaban las edificaciones existentes, incluso si estas fuesen demolidas para materializar el proyecto. Sólo podrá descontarse la carga de ocupación de edificaciones a demoler, en los casos que el permiso de demolición se solicite en forma conjunta con la solicitud de permiso de edificación, y se adjunten los antecedentes respectivos a dicha solicitud, conforme al inciso final del artículo 5.1.6. y al inciso tercero del artículo 5.1.4., ambos de la O.G.U.C.

Nota 3: La Densidad de Ocupación, se obtiene de la siguiente fórmula : $\frac{\text{Carga de ocupación del proyecto calculada según el art. 4.2.4. de la OGUC} \times 10.000}{\text{Superficie del terreno (que considera el terreno más la superficie exterior hasta el eje del espacio público adyacente existente o previsto en el IPT hasta un máximo de 30 m)}}$
(Art. 2.2.5. Bis OGUC)

6.7 CÁLCULO DEL APORTE (EN LOS CASOS QUE CORRESPONDA)

(c) AVALÚO FISCAL VIGENTE A LA FECHA DE LA SOLICITUD DEL PERMISO, CORRESPONDIENTE AL O LOS TERRENOS (no se debe incluir valor de edificaciones existentes)	\$8547160	(d) PORCENTAJE DE BENEFICIO POR CONSTRUCTIBILIDAD	%
\$8547160	X	0.005 %	= \$ 398.87
(e) AVALÚO FISCAL INCREMENTADO, CORRESPONDIENTE AL O LOS TERRENOS (*) [(a) + {(c) x (d)}]		% DE CESIÓN [(a) o (b)]	= APOORTE EQUIVALENTE EN DINERO [(e) x {(a) o (b)}]

(*) El Avalúo Fiscal debe incrementarse en la misma proporción que el aumento de constructibilidad obtenido por un beneficio normativo (inciso 2° art. 2.2.5. Bis C. OGUC)

6.8 INCENTIVOS NORMATIVOS DEL IPT, A LOS QUE SE ACOGE EL PROYECTO (Art. 184 LGUC)

BENEFICIO	CONDICIÓN PARA OPTAR AL BENEFICIO:
BENEFICIO	CONDICIÓN PARA OPTAR AL BENEFICIO:
BENEFICIO	CONDICIÓN PARA OPTAR AL BENEFICIO:

6.9 DISPOSICIONES ESPECIALES A QUE SE ACOGE EL PROYECTO

<input type="checkbox"/> D.F.L-N°2 de 1959	<input type="checkbox"/> Conjunto Armónico	<input type="checkbox"/> Proyección Sombras Art. 2.6.11. OGUC	<input type="checkbox"/> Segunda Vivienda Art. 6.2.4. OGUC
<input type="checkbox"/> Ley N° 19.537 Copropiedad Inmobiliaria	<input type="checkbox"/> Beneficio Fusión Art. 63 LGUC	<input type="checkbox"/> Conj. Viv. Econ. Art. 6.1.8. OGUC	<input type="checkbox"/> Art. 2.4.1. OGUC Inciso Segundo
<input type="checkbox"/> Art. 6.6.1. OGUC, según resolución N°	(V y U) de fecha	vigente hasta	
<input type="checkbox"/> Otro ; especificar			

6.10 NÚMERO DE UNIDADES TOTALES POR DESTINO Art 6° letra L- D.S. N° 167 de 2016 MTT

VIVIENDAS	BODEGAS	OFICINAS	LOCALES COMERCIALES	Otro; especificar	TOTAL UNIDADES
1 1	1 1			N°	
ESTACIONAMIENTOS para automóviles		Otros Estacionamientos exigidos (IPT):	Especificar	Cantidad	Especificar
ESTACIONAMIENTOS para bicicletas					

6.11 PARA PROYECTOS DE CONDOMINIO TIPO B

SUPERFICIE TOTAL DE TERRENO	CANTIDAD DE SITIOS RESULTANTES
-----------------------------	--------------------------------

7 OTRAS AUTORIZACIONES QUE FORMAN PARTE DE ESTE PERMISO (Inciso final Art. 5.1.6. de la OGUC)

<input type="checkbox"/> DEMOLICIÓN	<input type="checkbox"/> INSTALACIÓN DE FAENAS	<input type="checkbox"/> INSTALACIÓN DE GRÚAS Y SIMILARES
<input type="checkbox"/> OTRAS (especificar)		<input type="checkbox"/> EJECUCIÓN DE EXCAVACIONES, ENTIBACIONES Y SOCALZADOS

8 CLASIFICACIÓN DE LA CONSTRUCCIÓN

CLASIFICACIÓN	m2	%(*)	VALOR m2 (**)	CLASIFICACIÓN	m2	%(*)	VALOR m2 (**)
G-5	84.00	100	106.141				

(*) El 100% corresponde a la superficie edificada total que se calcula según Tabla de Costos Unitarios MINVU
(**) Valor de la Tabla de Costos Unitarios MINVU vigente a la fecha de ingreso de la solicitud.

9 DERECHOS MUNICIPALES

(a)	PRESUPUESTO (Calculado con Tabla Costos Unitarios MINVU)		\$	8.915.844
(b)	SUBTOTAL 1 DERECHOS MUNICIPALES [(a) x (1,5% Art. 130 LGUC)]	%	\$	
(c)	DESCUENTO POR UNIDADES DE CASAS O PISOS TIPO REPETIDOS	(-)	\$	
(d)	SUBTOTAL 2 DERECHOS MUNICIPALES [(b) - (c)]		\$	
(e)	DESCUENTO 30% CON INFORME DE REVISOR INDEPENDIENTE [(d) x (30%)]	(-)	\$	133.738
(f)	DESCUENTO MONTO CONSIGNADO AL INGRESO SOLICITUD	(-)	\$	
(g)	TOTAL DERECHOS A PAGAR [(d) - (e) - (f)]		\$	133.738
GIRO INGRESO MUNICIPAL NÚMERO		2033	FECHA :	20-Oct-2025

9.1.- CÁLCULO DE DESCUENTO POR UNIDADES REPETIDAS (Art. 130 LGUC; Art. 5.1.14. OGUC)

Unidades de Casas o pisos tipo repetidos	Porcentaje de descuentos de los derechos municipales	número máximo de unidades con descuento por tramo	DESCUENTO (\$)
1° y 2°	0%	0	
3°,4° y 5°	10%	3	
6°,7°,8°,9 y 10°	20%	5	
11 a la 20 , inclusive	30%	10	
21 a la 40 ° inclusive	40%	20	
41 o más	50%	variable	
TOTAL DESCUENTO:			

Esta tabla se debe aplicar para cada vivienda o piso tipo que se repita

10 GLOSARIO:

D.F.L.: Decreto con Fuerza de Ley	I.P.T:Instrumento de Planificación Territorial.	SAG: Servicio Agrícola y Ganadero
D.S: Decreto Supremo	LGUC: Ley General de Urbanismo y Construcciones	SEREMI: Secretaría Regional Ministerial
EISTU: Estudio de Impacto Sistema Transporte Urbano	MH: Monumento Histórico	SEIM: Sistema de Evaluación de Impacto en Movilidad.
GIM: Giro de Ingreso Municipal	MINAGRI: Ministerio de Agricultura.	ZCH: Zona de Conservación Histórica
ICH: Inmueble de Conservación Histórica	MINVU: Ministerio de Vivienda y Urbanismo	ZOIT: Zona de Interés Turístico
IMIV:Informe de Mitigación de Impacto Vial	MTT: Ministerio de Transportes y Telecomunicaciones	ZT: Zona Típica
INE: Instituto Nacional de Estadísticas	OGUC:Ordenanza General de Urbanismo y Construcciones	

NOTAS: (SOLO PARA SITUACIONES ESPECIALES)

VAHC/pbg




VICTOR ALFREDO HUNTER CEA
DIRECTOR DE OBRAS MUNICIPALES
nombre y firma

CERTIFICADO DE REGULARIZACIÓN
(Con Pago de Derechos Municipales)

VIVIENDA CUYOS RECINTOS HABITABLES INCLUIDOS BAÑO Y COCINA
QUE NO EXEDAN DE 90 m2, CON AVALÚO FISCAL NO SUPERIOR A 1.000 UF
ACOGIDA AL ARTÍCULO 1° DEL TÍTULO I DE LA LEY N° 20.898
(VIGENCIA PRORROGADA POR LA LEY 21.415 D.O. 04.02.2022)

DIRECCIÓN DE OBRAS MUNICIPALES DE :
ANGOL

REGIÓN DE LA ARAUCANÍA

N° DE CERTIFICADO
272
Fecha de Aprobación
23/10/2025
ROL SII
737-17

VISTOS:

☒ URBANO RURAL

- A) Las atribuciones emanadas del Art. 2° de la Ley N° 20.898.
- B) La solicitud de Regularización (Permiso y Recepción definitiva) de vivienda existente, suscrita por el propietario y el arquitecto o profesional competente, correspondiente al expediente N° 8735 de fecha 01/10/2025
- C) Los antecedentes exigidos en el título I artículo 2° de la Ley N° 20.898.
- D) El giro de ingreso municipal N° 2058 de fecha 23/10/2025 de pago de derechos municipales, en el que se aplicó, conforme al artículo 2° de la Ley N° 20.898, una rebaja de un 25 %

RESUELVO:

- 1 Otorgar Certificado de Regularización que entrega simultáneamente el Permiso y la Recepción definitiva de la vivienda existente con una superficie de 38,11 m² ubicada en PASAJE DOMINGO SANTA MARIA N° 1322 Lote N° 17 manzana 737 localidad o loteo POBLACION LOS PRESIDENTES sector URBANO de conformidad a plano y antecedentes timbrados por esta DOM, que forman parte del presente certificado de regularización.

2 Individualización del Interesado:

NOMBRE O RAZÓN SOCIAL del PROPIETARIO	R.U.T.
ROGUER SERGIO SAN MARTIN SILVA	
REPRESENTANTE LEGAL del PROPIETARIO	R.U.T.

3 Individualización del Arquitecto o Profesional competente (ver nota)

NOMBRE O RAZÓN SOCIAL DE LA EMPRESA (cuando corresponda)		R.U.T.
NOMBRE DEL PROFESIONAL COMPETENTE	PROFESIÓN	R.U.T.
CARLOS ANDRES CONTRERAS ALTAMIRANO	ING. CONSTRUCTOR	15.513.643-K

NOTA: según letra c) artículo 2° de la Ley N° 20.898 y según artículo 17° de la LGUC.

4 Derechos Municipales

(a) PRESUPUESTO (Calculado con Tabla de Costos Unitarios MINVU y superficie de la vivienda) (*)		\$ 5.018.820
(b) SUBTOTAL 1 DERECHOS MUNICIPALES [(a) x (1,5% Art. 130 LGUC)]	%	\$ 75.282
(c) REBAJA DE UN 75% SI VIVIENDA ES DE HASTA 400 UF [(b) x (75%)]	(-)	\$ 56.461
(d) REBAJA DE UN 50% SI VIVIENDA ES DE MÁS DE 400 UF Y HASTA 1.000 UF [(b) x (50%)]	(-)	\$
TOTAL DERECHOS A PAGAR [(b) - (c)] o [(b) - (d)] Según corresponda		18.820
GIRO INGRESO MUNICIPAL NÚMERO	2058	FECHA : 23/10/2025

(*) Los derechos considerando toda la superficie edificada de la vivienda o de la ampliación que se regulariza, incluyendo los recintos habitables y los no habitables.

NOTA (PARA SITUACIONES ESPECIALES)
REGULARIZACION AMPLIACION 38,11 M2.



GASTON MARTINEZ CASTILLO
INGENIERO CONSTRUCTOR
DIRECTOR DE OBRAS MUNICIPALES (S)
NOMBRE Y FIRMA

RESOLUCIÓN DE MODIFICACIÓN O RECTIFICACIÓN DE DESLINDES

MODIFICACIÓN DEL ART. 67 L.G.U.C.

DIRECCION DE OBRAS - I. MUNICIPALIDAD DE :

ANGOL

REGION: DE LA ARAUCANIA

☒ URBANO

☐ RURAL

NUMERO DE RESOLUCIÓN
273
Fecha de Aprobación
27-Oct-25
ROL S.I.I.
324-228

VISTOS:

- A) Las atribuciones emanadas del Art. 24 de la Ley Orgánica Constitucional de Municipalidades,
- B) Las disposiciones de la Ley General de Urbanismo y Construcciones en especial el Art. 116, su Ordenanza General, y el Instrumento de Planificación Territorial.
- C) La Solicitud de aprobación, los planos y demás antecedentes debidamente suscritos por el propietario y arquitecto correspondientes al expediente S.U. - 3.1.2./3.1.3/3.1.5. N° 8495/ 27-10-2025
- D) El Certificado de Informaciones Previas N° de fecha

RESUELVO:

- 1.- Aprobar la MODIFICACION DE DESLINDES para el (los) predio(s) ubicado(s) en calle/avenida/
MODIFICACIÓN O RECTIFICACIÓN DE DESLINDES
camino: CALLE NUEVA RANCAGUA N° 215 INTERIOR
localidad o loteo ANGOL
sector ANGOL, de conformidad a los planos y antecedentes timbrados por esta D.O.M., que forman parte de la presente autorización y que se encuentran archivados en el expediente S.U.-3.1.2./3.1.3/3.1.5..N° 8495
- 2.- Autorizar la enajenación de los predios que se identifican en la presente resolución.
- 3.- Individualización de Interesados:

NOMBRE O RAZON SOCIAL del PROPIETARIO	R.U.T.
SOCIEDAD EDUCACIONAL ANGOL LTDA	76.157.120-6
REPRESENTANTE LEGAL del PROPIETARIO	R.U.T.
NOMBRE O RAZON SOCIAL de la Empresa del ARQUITECTO (cuando corresponda)	R.U.T.
NOMBRE DEL ARQUITECTO RESPONSABLE	R.U.T.
MIGUEL ARAVENA GUZMAN	

4.- CARACTERÍSTICAS DEL PROYECTO

4.1.- RECTIFICACIÓN DE DESLINDES

SITUACIÓN ANTERIOR

SUPERFICIE (M2) LOTE EXISTENTE	581,30
--------------------------------	--------

SITUACIÓN ACTUAL: PREDIOS ENAJENABLES

LOTES RESULTANTES		Superficie (m2)	LOTES RESULTANTES		Superficie (m2)	LOTES RESULTANTES		Superficie (m2)
N°	LOTE C	595	N°			N°		
N°			N°			N°		
N°			N°			N°		
N°			N°			TOTAL		943,17

SE ADJUNTA HOJA ANEXA (En caso de mayor cantidad de lotes)	<input type="checkbox"/>	SI	<input checked="" type="checkbox"/>	NO
--	--------------------------	----	-------------------------------------	----

4.2 .- MODIFICACIÓN DE DESLINDES:

SITUACIÓN ANTERIOR

LOTES EXISTENTES		Superficie (m2)	LOTES EXISTENTES		Superficie (m2)	LOTES EXISTENTES		Superficie (m2)
Nº			Nº			Nº		
Nº			Nº			TOTAL		

SITUACIÓN ACTUAL: PREDIO ENAJENABLE

SUPERFICIE (M2) LOTE EXISTENTE	
--------------------------------	--

SE ADJUNTA HOJA ANEXA (En caso de mayor cantidad de lotes)	<input type="checkbox"/>	SI	<input checked="" type="checkbox"/>	NO
--	--------------------------	----	-------------------------------------	----

5.- Deberá solicitar en el Servicio de Impuestos Internos la asignación de Roles de avalúo para los lotes generados y archivar los planos con la presente resolución en el Conservador de Bienes Raíces.

6.- Anótese en el registro especial de esta D.O.M., archívese los originales del (los) plano(s) y de la presente resolución, y dése copias autorizadas a los interesados.

7.- PAGO DE DERECHOS

SUBDIVISIÓN: AVALÚO FISCAL DEL TERRENO		\$	1.040.588	2%	\$	20.812
FUSIÓN: 1 CUOTA DE AHORRO CORVI					\$	
INGRESO SOLICITUD	G.I.M. Nº	FECHA:		(-)	\$	
SALDO A PAGAR					\$	
GIRO INGRESO MUNICIPAL	Nº	2045	FECHA:			21-Oct-25

NOTAS: (SOLO PARA SITUACIONES ESPECIALES DE LA AUTORIZACIÓN)

SITUACION CON RECTIFICACION DESLINDES
NORTE: 21,26MTS CON OTRO PROPIETARIO
SUR. 17 MTS CON CALLE LOTE 1
ESTE: 25,40 MTS CON OTRO PROPIETARIO Y 4,8 MTS CON CALLE NUEVA EN PROYECTO
OESTE: 31,35MTS CON ESTERO POCHICHINGUE

VAHC/Vhc.

MUNICIPALIDAD DE ANGOL
DIRECTOR DE OBRAS MUNICIPALES


VICTOR ALFREDO HUNTER CEA
ARQUITECTO
DIRECTOR DE OBRAS MUNICIPALES
(FIRMA Y TIMBRE)

IMPRIMIR

RESOLUCIÓN DE MODIFICACIÓN O RECTIFICACIÓN DE DESLINDES

MODIFICACIÓN DEL ART. 67 L.G.U.C.

DIRECCION DE OBRAS - I. MUNICIPALIDAD DE :

ANGOL

REGION: DE LA ARAUCANIA

URBANO RURAL

NUMERO DE RESOLUCIÓN
274
Fecha de Aprobación
27-Oct-25
ROL S.I.I.
324-169

VISTOS:

- A) Las atribuciones emanadas del Art. 24 de la Ley Orgánica Constitucional de Municipalidades,
- B) Las disposiciones de la Ley General de Urbanismo y Construcciones en especial el Art. 116, su Ordenanza General, y el Instrumento de Planificación Territorial.
- C) La Solicitud de aprobación, los planos y demás antecedentes debidamente suscritos por el propietario y arquitecto correspondientes al expediente S.U. - 3.1.2./3.1.3/3.1.5. N° 8494/ 25-09-2025
- D) El Certificado de Informaciones Previas N° de fecha

RESUELVO:

- 1.- Aprobar la MODIFICACION DE DESLINDES para el (los) predio(s) ubicado(s) en calle/avenida/ camino: CALLE NUEVA RANCAGUA N° 0151 LOTE 1 localidad o loteo ANGOL sector ANGOL, de conformidad a los planos y antecedentes timbrados por esta D.O.M., que forman parte de la presente autorización y que se encuentran archivados en el expediente S.U.-3.1.2./3.1.3/3.1.5..N° 8494
- 2.- Autorizar la enajenación de los predios que se identifican en la presente resolución.
- 3.- Individualización de Interesados:

NOMBRE O RAZON SOCIAL del PROPIETARIO	R.U.T.
SOCIEDAD EDUCACIONAL ANGOL LTDA	76.157.120-6
REPRESENTANTE LEGAL del PROPIETARIO	R.U.T.
NOMBRE O RAZON SOCIAL de la Empresa del ARQUITECTO (cuando corresponda)	R.U.T.
NOMBRE DEL ARQUITECTO RESPONSABLE	R.U.T.
MIGUEL ARAVENA GUZMAN	

4.- CARACTERÍSTICAS DEL PROYECTO

4.1.- RECTIFICACIÓN DE DESLINDES

SITUACIÓN ANTERIOR

SUPERFICIE (M2) LOTE EXISTENTE	1.288
--------------------------------	-------

SITUACIÓN ACTUAL: PREDIOS ENAJENABLES

LOTES RESULTANTES	Superficie (m2)	LOTES RESULTANTES	Superficie (m2)	LOTES RESULTANTES	Superficie (m2)
N° LOTE 1	1.288	N°		N°	
N°		N°		N°	
N°		N°		N°	
N°		N°		TOTAL	1.288

SE ADJUNTA HOJA ANEXA (En caso de mayor cantidad de lotes)		SI	NO
--	--	----	----

4.2 .- MODIFICACIÓN DE DESLINDES:

SITUACIÓN ANTERIOR

LOTES EXISTENTES		Superficie (m2)	LOTES EXISTENTES		Superficie (m2)	LOTES EXISTENTES		Superficie (m2)
Nº			Nº			Nº		
Nº			Nº			TOTAL		

SITUACIÓN ACTUAL: PREDIO ENAJENABLE

SUPERFICIE (M2) LOTE EXISTENTE	
--------------------------------	--

SE ADJUNTA HOJA ANEXA (En caso de mayor cantidad de lotes)	<input type="checkbox"/>	SI	<input checked="" type="checkbox"/>	NO
--	--------------------------	----	-------------------------------------	----

- 5.- Deberá solicitar en el Servicio de Impuestos Internos la asignación de Roles de avalúo para los lotes generados y archivar los planos con la presente resolución en el Conservador de Bienes Raíces.
- 6.- Anótese en el registro especial de esta D.O.M., archívese los originales del (los) plano(s) y de la presente resolución, y dése copias autorizadas a los interesados.

7.- PAGO DE DERECHOS

SUBDIVISIÓN: AVALÚO FISCAL DEL TERRENO		\$	2%	\$	3.460
FUSIÓN: 1 CUOTA DE AHORRO CORVI				\$	
INGRESO SOLICITUD	G.I.M. Nº	FECHA:	(-)	\$	
SALDO A PAGAR				\$	
GIRO INGRESO MUNICIPAL	Nº	2046	FECHA:	21-Oct-25	

NOTAS: (SOLO PARA SITUACIONES ESPECIALES DE LA AUTORIZACIÓN)

SITUACION CON RECTIFICACION DESLINDE
NORTE: 47 MTRS CALLE NUEVA EN PROYECTO Y 17 MTS EN LOTE C
SUR: 60 MTS CON LOTE 2
ESTE. 20,75 MTS EN CALLE NUEVA RANCAGUA
OESTE: 21 TS CON ESTERO POCHOCHINGUE

VAHC/Vhc.


VICTOR ALFREDO HUNTER CEA
ARQUITECTO
DIRECTOR DE OBRAS MUNICIPALES
(FIRMA Y TIMBRE)

IMPRIMIR

PERMISO DE EDIFICACIÓN

OBRA NUEVA

DIRECCIÓN DE OBRAS MUNICIPALES DE:
ANGOL

REGIÓN: DE LA ARAUCANÍA



NÚMERO DE RESOLUCIÓN
275
FECHA DE APROBACIÓN
28-Oct-2025
ROL S.I.I
1438-355

VISTOS

- A) Las atribuciones emanadas del Art. 24 de la Ley Orgánica Constitucional de Municipalidades,
- B) Las disposiciones de la Ley General de Urbanismo y Construcciones en especial el Art. 116, su Ordenanza General, y el Instrumento de Planificación Territorial.
- C) La solicitud de aprobación, los planos y demás antecedentes debidamente suscritos por el propietario y los profesionales correspondientes al expediente S.P.E.-5.1.4/5.1.6. N°
- D) El certificado de informaciones previas N° 1438-355 de fecha 04-Mar-2024
- E) El anteproyecto de Edificación N° de fecha (cuando corresponda)
- F) El informe Favorable de Revisor Independiente N° PE 2382 vigente, de fecha 09-Jul-2025 (cuando corresponda)
- G) El informe favorable de Revisor de Proyecto de Cálculo Estructural N° de fecha (cuando corresponda)
- H) La Resolución N° de la misma fecha de esta Resolución que aprueba el loteo (con construcción simultánea).
- I) Que previo a la fecha de esta Resolución, se aprobaron las tramitaciones condicionantes para el permiso referidas a (fusión, subdivisión, subdivisión afecta....)
(..... subdivisión afecta, modificación, rectificación de deslindes, demolición, etc)
- J) Otros (especificar):

RESUELVO:

- 1 Conceder permiso para ESTACION DE SERVICIO ANGOL 1 con una
(Especificar) (Número de edificios, casas, galpones, etc)
- superficie total de 359,97 m2 y de pisos de altura, destinado a ESTACION DE SERVICIOS
- ubicado en calle/avenida/camino KM 8 ANGOL - RENAICO N° S/N
- Lote N° 355 manzana 1438 localidad o loteo AUTOPISTA NAHUELBUTA
- sector RURAL zona del Plan regulador COMUNAL
(urbano o rural) Comuna o Intercomunal
- aprobandos los planos y demás antecedentes, que forman parte de la presente autorización mencionados en la letra C de los VISTOS de este permiso.
- 2 Dejar constancia que la obra que se aprueba PIERDE los beneficios del D.F.L.-N°2 de 1959 .
(Mantiene o pierde)
- 3 Que el presente permiso se otorga amparado en las siguientes autorizaciones especiales:
plazos de la autorización especial
Art.121, Art.122, Art.123, Art.124, de la Ley General de Urbanismo y Construcciones, otros (especificar).
- 4 Que el proyecto que se aprueba se ajusta al citado anteproyecto aprobado(cuando corresponda).
- 5 Antecedentes del Proyecto
NOMBRE DEL PROYECTO : ESTACION DE SERVICIO ANGOL
- 5.1 DATOS DEL PROPIETARIO:

NOMBRE O RAZÓN SOCIAL DEL PROPIETARIO		R.U.T.	
EDS ANGOL SPA		78.027.446-8	
REPRESENTANTE LEGAL DEL PROPIETARIO		R.U.T.	
RENATO ANDRES ARELLANO GATTILIEB			
DIRECCIÓN: Nombre de la vía		N°	Local/ Of/ Depto Localidad
AVENIDA DEL PARQUE		4160	201 T A
COMUNA	CORREO ELECTRÓNICO	TELÉFONO FIJO	TELÉFONO CELULAR
HUECHURABA			
PERSONERÍA DEL REPRESENTANTE LEGAL :		SE ACREDITÓ MEDIANTE ESCRITURA PUBLICA	
		DE FECHA 17-Jan-2025 Y REDUCIDA A ESCRITURA PÚBLICA	
CON FECHA ANTE EL NOTARIO SR (A)			

5.2 INDIVIDUALIZACIÓN DE LOS PROFESIONALES

NOMBRE O RAZÓN SOCIAL de la empresa del ARQUITECTO (cuando corresponda)	R.U.T.
NOMBRE DEL PROFESIONAL ARQUITECTO RESPONSABLE	R.U.T.
FERNANDO BOZA IRARRAZAVAL	14.122.462-K
NOMBRE DEL CALCULISTA	R.U.T.
LUIS DELLA VALLE SOLARI	10.787.257-4
NOMBRE DEL CONSTRUCTOR (*)	R.U.T.

NOMBRE DEL INSPECTOR TÉCNICO DE OBRA (*)		INSCRIPCIÓN REGISTRO	
		CATEGORÍA	N°
NOMBRE DEL REVISOR INDEPENDIENTE (cuando corresponda)		REGISTRO	CATEGORÍA
MAURICIO FUENTES PENROZ		71-13	PRIMERA
NOMBRE O RAZÓN SOCIAL DEL REVISOR DEL PROYECTO DE CÁLCULO ESTRUCTURAL (cuando corresponda)		REGISTRO	CATEGORÍA
NOMBRE DEL PROFESIONAL RESPONSABLE DE LA REVISIÓN DEL PROYECTO DE CÁLCULO ESTRUCTURAL		R.U.T	

(*) Podrá individualizarse hasta antes del inicio de las obras.

6 CARACTERÍSTICAS DEL PROYECTO DE OBRA NUEVA

EDIFICIOS DE USO PÚBLICO	<input checked="" type="checkbox"/> TODO	<input type="checkbox"/> PARTE	<input type="checkbox"/> NO ES EDIFICIO DE USO PÚBLICO	
CARGA DE OCUPACIÓN TOTAL DE LAS EDIFICACIONES (personas) según artículo 4.2.4. OGUC.	51.73	DENSIDAD DE OCUPACIÓN (personas/hectárea)	55	
CRECIMIENTO URBANO	<input type="checkbox"/> NO	<input checked="" type="checkbox"/> SÍ	Explicitar: densificación / extensión	DENSIFICACION
LOTEO CON CONSTRUCCIÓN SIMULTÁNEA	<input type="checkbox"/> SÍ	<input checked="" type="checkbox"/> NO	LOTEO DFL 2	<input type="checkbox"/> SÍ <input checked="" type="checkbox"/> NO
PROYECTO, se desarrollará en etapas:	<input type="checkbox"/> SÍ	<input checked="" type="checkbox"/> NO	cantidad de etapas	
ETAPAS CON MITIGACIONES PARCIALES (a considerar en IMIV, art. 173 LGUC)		Etapas art 9° del DS 167 (MTT) de 2016		

6.1 SUPERFICIES

SUPERFICIE	ÚTIL (m2)	COMÚN (m2)	TOTAL (m2)
S. EDIFICADA SUBTERRÁNEO (S)			
S. EDIFICADA SOBRE TERRENO (1er piso + pisos superiores)	359.57		359.57
S. EDIFICADA TOTAL			
SUPERFICIE OCUPACIÓN SOLO EN PRIMER PISO (m2)	359.57	SUPERFICIE TOTAL DEL PREDIO O LOS PREDIOS (m2)	7.589

S. EDIFICADA SUBTERRÁNEO (S)		(agregar hoja adicional si hubiere más subterráneos)	
S. Edificada por nivel o piso	ÚTIL (m2)	COMÚN (m2)	TOTAL (m2)
nivel o piso -1			
nivel o piso -2			
nivel o piso -3			
nivel o piso -4			
nivel o piso -5			
TOTAL			

S. EDIFICADA SOBRE TERRENO		(agregar hoja adicional si hubiere más pisos sobre el nivel de suelo natural)	
S. Edificada por nivel o piso	ÚTIL (m2)	COMÚN (m2)	TOTAL (m2)
nivel o piso 1	359.57		359.57
nivel o piso 2			
nivel o piso 3			
nivel o piso 4			
nivel o piso 5			
nivel o piso 6			
nivel o piso 7			
nivel o piso 8			
nivel o piso 9			
nivel o piso 10			
TOTAL	359.57		359.57

S. EDIFICADA POR DESTINO						
DESTINO (S) CONTEMPLADO (S)	Residencial ART 2.1.25. OGUC	Equipamiento ART 2.1.33. OGUC	Act. Productivas ART 2.1.28. OGUC	Infraestructura ART 2.1.29. OGUC	Área verde ART 2.1.31. OGUC	Espacio Público ART 2.1.30. OGUC
SUPERFICIE EDIFICADA		359.57				

6.2 NORMAS URBANÍSTICAS

PREDIO(S) EMPLAZADO(S) EN ÁREA DE RIESGO	<input checked="" type="checkbox"/> NO	<input type="checkbox"/> SÍ	<input type="checkbox"/> PARCIAL
NORMAS URBANÍSTICAS	PROYECTADO	PERMITIDO	
DENSIDAD	-	NO APLICA, EQUIPAMIENTO	
COEFICIENTE DE OCUPACIÓN PISOS SUPERIORES (sobre 1er piso)	-	NO APLICA	
COEFICIENTE DE OCUPACIÓN DE SUELO (1er piso)	0.05	0.05 SEGUN IFC	
COEFICIENTE DE CONSTRUCTIBILIDAD	0.05	0.05 SEGUN IFC	

DISTANCIAMIENTOS	MAYOR A 3 MTS	ART. 2.6.3 OGUC
RASANTE	70°	ART 2.6.3 OGUC 70°
SISTEMA DE AGRUPAMIENTO	AISLADO	AISLADO SEGUN IFC
ADOSAMIENTO	NO PROYECTA	ART 2.6.2 OGUC
ANTEJARDÍN	NO PROYECTA	SEGUN IFC
ALTURA EN METROS Y/O PISOS	6.15 MM	SEGUN IFC
ESTACIONAMIENTOS AUTOMÓVILES	12	SEGUN IFC
ESTACIONAMIENTOS BICICLETAS	-	NO APLICA
ESTACIONAMIENTOS OTROS VEHÍCULOS (ESPECIFICAR)	-	NO APLICA
ESTACIONAMIENTOS PARA PERSONAS CON DISCAPACIDAD	1	SEGUN DOTACION 2.4.2

DESCUENTO ESTACIONAMIENTO PARA AUTOMÓVILES POR ESTACIONAMIENTO PARA BICICLETAS	<input type="checkbox"/> SÍ	<input checked="" type="checkbox"/> NO	CANTIDAD DESCONTADA
--	-----------------------------	--	---------------------

6.3 USO DE SUELO Y DESTINO(S) CONTEMPLADOS(S)

TIPO DE USO	Residencial ART 2.1.25. OGUC	Equipamiento ART. 2.1.33. OGUC	Act. Productivas ART 2.1.28. OGUC	Infraestructura ART 2.1.29. OGUC	Area verde ART 2.1.31. OGUC	Espacio Público ART 2.1.30. OGUC
CLASE / DESTINO		359.57				
ACTIVIDAD		COMERCIAL				
ESCALA (Art. 2.1.36. OGUC)		BASICO				

6.4 PROTECCIONES OFICIALES

<input checked="" type="checkbox"/> NO	<input type="checkbox"/> Sí, especificar	<input type="checkbox"/> ZCH	<input type="checkbox"/> ICH	<input type="checkbox"/> ZOIT	<input type="checkbox"/> OTRO; especificar
<input type="checkbox"/> MONUMENTO NACIONAL:	<input type="checkbox"/> ZT	<input type="checkbox"/> MH	<input type="checkbox"/> SANTUARIO DE LA NATURALEZA		

6.5 FORMA DE CUMPLIMIENTO ARTÍCULO 70° LGUC (*)

CESIÓN <input type="checkbox"/>	APORTE <input type="checkbox"/>	<input type="checkbox"/> OTRO ESPECIFICAR:
---------------------------------	---------------------------------	--

(*) SÓLO EN CASO DE PROYECTOS QUE CONLLEVEN CRECIMIENTO URBANO POR DENSIFICACIÓN (exigible conforme a plazos del Artículo primero transitorio de la Ley N° 20.958)

6.6 CÁLCULO DEL PORCENTAJE DE CESIÓN OBRA NUEVA

(sólo en casos de proyectos de crecimiento urbano por densificación)

Exigible conforme a plazos del Artículo primero transitorio de la Ley N° 20.958 (artículo 2.2.5. Bis OGUC)

PROYECTO	PORCENTAJE DE CESIÓN
(a) <input type="checkbox"/> CON DENSIDAD DE OCUPACIÓN HASTA 8.000 Personas/Hectárea	(DENSIDAD DE OCUPACIÓN) $\frac{55}{2000} \times 11 = 0.30 \%$
(b) <input type="checkbox"/> CON DENSIDAD DE OCUPACIÓN SOBRE 8.000 Personas/Hectárea	44%

Nota 1: En el proyecto de edificación de Obra Nueva, se debe efectuar el cálculo de la edificación completa.

Nota 2: Para calcular la Densidad de Ocupación, se debe considerar la carga de ocupación (según art. 4.2.4. de la OGUC) que se incrementa en el o los terrenos del proyecto, sin considerar en el cálculo, la cantidad de personas que ocupaban las edificaciones existentes, incluso si estas fuesen demolidas para materializar el proyecto. Sólo podrá descontarse la carga de ocupación de edificaciones a demoler, en los casos que el permiso de demolición se solicite en forma conjunta con la solicitud de permiso de edificación, y se adjunten los antecedentes respectivos a dicha solicitud, conforme al inciso final del artículo 5.1.6. y al inciso tercero del artículo 5.1.4., ambos de la O.G.U.C.

Nota 3: La Densidad de Ocupación, se obtiene de la siguiente fórmula: $\frac{\text{Carga de ocupación del proyecto calculada según el art. 4.2.4. de la OGUC}}{\text{Superficie del terreno (que considera el terreno más la superficie exterior hasta el eje del espacio público adyacente existente o previsto en el IPT hasta un máximo de 30 m)}}$ x 10.000 (Art. 2.2.5. Bis OGUC)

6.7 CÁLCULO DEL APORTE (EN LOS CASOS QUE CORRESPONDA)

(c) AVALÚO FISCAL VIGENTE A LA FECHA DE LA SOLICITUD DEL PERMISO, CORRESPONDIENTE AL O LOS TERRENOS (no se debe incluir valor de edificaciones existentes)	\$24.356.619	(d) PORCENTAJE DE BENEFICIO POR CONSTRUCTIBILIDAD	%
\$24.356.619	X	0.30 %	= \$73.069
(e) AVALÚO FISCAL INCREMENTADO, CORRESPONDIENTE AL O LOS TERRENOS (*) [(c) + ((c) x (d))]		% DE CESIÓN [(a) o (b)]	= APOORTE EQUIVALENTE EN DINERO [(e) x ((a) o (b))]

(*) El Avalúo Fiscal debe incrementarse en la misma proporción que el aumento de constructibilidad obtenido por un beneficio normativo (inciso 2° art. 2.2.5. Bis C. OGUC)

6.8 INCENTIVOS NORMATIVOS DEL IPT, A LOS QUE SE ACOGE EL PROYECTO

(Art. 184 LGUC)

BENEFICIO	CONDICIÓN PARA OPTAR AL BENEFICIO:
BENEFICIO	CONDICIÓN PARA OPTAR AL BENEFICIO:
BENEFICIO	CONDICIÓN PARA OPTAR AL BENEFICIO:

6.9 DISPOSICIONES ESPECIALES A QUE SE ACOGE EL PROYECTO

<input type="checkbox"/> D.F.L.-N°2 de 1959	<input type="checkbox"/> Conjunto Armónico	<input type="checkbox"/> Proyección Sombras Art. 2.6.11. OGUC	<input type="checkbox"/> Segunda Vivienda Art. 6.2.4. OGUC
<input type="checkbox"/> Ley N° 19.537 Copropiedad Inmobiliaria	<input type="checkbox"/> Beneficio Fusión Art. 63 LGUC	<input type="checkbox"/> Conj. Viv. Econ. Art. 6.1.8. OGUC	<input type="checkbox"/> Art. 2.4.1. OGUC Inciso Segundo
<input type="checkbox"/> Art. 6.6.1. OGUC, según resolución N°	(V y U) de fecha	vigente hasta	
<input type="checkbox"/> Otro ; especificar			

6.10 NÚMERO DE UNIDADES TOTALES POR DESTINO

Art 6° letra L- D.S. N° 167 de 2016 MTT

VIVIENDAS	BODEGAS	OFICINAS	LOCALES COMERCIALES	Otro; especificar	TOTAL UNIDADES
			1	N°	
ESTACIONAMIENTOS para automóviles		Otros Estacionamientos exigidos (IPT):	Especificar	Cantidad	Especificar
ESTACIONAMIENTOS para bicicletas					

6.11 PARA PROYECTOS DE CONDOMINIO TIPO B

SUPERFICIE TOTAL DE TERRENO	CANTIDAD DE SITIOS RESULTANTES
-----------------------------	--------------------------------

7 OTRAS AUTORIZACIONES QUE FORMAN PARTE DE ESTE PERMISO (Inciso final Art. 5.1.6. de la OGUC)

<input type="checkbox"/> DEMOLICIÓN	<input type="checkbox"/> INSTALACIÓN DE FAENAS	<input type="checkbox"/> INSTALACIÓN DE GRÚAS Y SIMILARES
<input type="checkbox"/> OTRAS (especificar)		<input type="checkbox"/> EJECUCIÓN DE EXCAVACIONES, ENTIBACIONES Y SOCIALIZADO

8 CLASIFICACIÓN DE LA CONSTRUCCIÓN

CLASIFICACIÓN	m2	%(*)	VALOR m2 (**)	CLASIFICACIÓN	m2	%(*)	VALOR m2 (**)
C-3	175.70	49	\$259.300				
A-4	183.87	51	\$183.040				

(*) El 100% corresponde a la superficie edificada total que se calcula según Tabla de Costos Unitarios MINVU

(**) Valor de la Tabla de Costos Unitarios MINVU vigente a la fecha de ingreso de la solicitud.

9 DERECHOS MUNICIPALES

(a)	PRESUPUESTO (Calculado con Tabla Costos Unitarios MINVU)		\$	78.687.475
(b)	SUBTOTAL 1 DERECHOS MUNICIPALES [(a) x (1,5% Art. 130 LGUC)]	%	\$	
(c)	DESCUENTO POR UNIDADES DE CASAS O PISOS TIPO REPETIDOS	(-)	\$	
(d)	SUBTOTAL 2 DERECHOS MUNICIPALES [(b) - (c)]		\$	
(e)	DESCUENTO 30% CON INFORME DE REVISOR INDEPENDIENTE [(d) x (30%)]	(-)	\$	1.180.312
(f)	DESCUENTO MONTO CONSIGNADO AL INGRESO SOLICITUD	(-)	\$	
(g)	TOTAL DERECHOS A PAGAR [(d) - (e) - (f)]		\$	1.180.312
GIRO INGRESO MUNICIPAL NÚMERO		1959	FECHA :	06-Oct-2025

9.1.- CÁLCULO DE DESCUENTO POR UNIDADES REPETIDAS (Art. 130 LGUC; Art. 5.1.14. OGUC)

Unidades de Casas o pisos tipo repetidos	Porcentaje de descuentos de los derechos municipales	número maximo de unidades con descuento por tramo	DESCUENTO (\$)
1° y 2°	0%	0	
3°,4° y 5°	10%	3	
6°,7°,8°,9 y 10°	20%	5	
11 a la 20 , inclusive	30%	10	
21 a la 40 ° inclusive	40%	20	
41 o más	50%	variable	
TOTAL DESCUENTO:			

Esta tabla se debe aplicar para cada vivienda o piso tipo que se repita


10 GLOSARIO:


D.F.L.: Decreto con Fuerza de Ley	I.P.T:Instrumento de Planificación Territorial.	SAG: Servicio Agrícola y Ganadero
D.S: Decreto Supremo	LGUC: Ley General de Urbanismo y Construcciones	SEREMI: Secretaría Regional Ministerial
EISTU: Estudio de Impacto Sistema Transporte Urbano	MH: Monumento Histórico	SEIM: Sistema de Evaluación de Impacto en Movilidad,
GIM: Giro de Ingreso Municipal	MINAGRI: Ministerio de Agricultura.	ZCH: Zona de Conservación Histórica
ICH: Inmueble de Conservación Histórica	MINVU: Ministerio de Vivienda y Urbanismo	ZOIT: Zona de Interés Turístico
IMIV:Informe de Mitigación de Impacto Vial	MTT: Ministerio de Transportes y Telecomunicaciones	ZT: Zona Típica
INE: Instituto Nacional de Estadísticas	OGUC:Ordenanza General de Urbanismo y Construcciones	

NOTAS: (SOLO PARA SITUACIONES ESPECIALES)

FALTA PAGO LEY DE APORTES \$73.069 CON PORCENTAJE DEL 0.3

RESOLUCION EXENTA N° 0000000010/2025 ANGOL 28/04/2025 APRUEBA INFORME MITIGACION DE IMPACTO VIAL


TIMBRE


VICTOR ALFREDO HUNTER CEA
DIRECTOR DE OBRAS MUNICIPALES
nombre y firma

RESOLUCIÓN: APRUEBA MODIFICACIÓN DE PROYECTO DE EDIFICACIÓN

OBRA NUEVA
DIRECCIÓN DE OBRAS MUNICIPALES DE :
ANGOL

REGIÓN: DE LA ARAUCANÍA

NÚMERO DE RESOLUCIÓN
276
FECHA DE APROBACIÓN
28 OCT 2025
ROL S.I.I.
1382-1

VISTOS

- A) Las atribuciones emanadas de Art. 24 de la Ley Orgánica Constitucional de Municipalidades,
- B) Las disposiciones de la Ley General De Urbanismo y Construcciones en especial el Art.119, su Ordenanza General y el Instrumento de Planificación Territorial
- C) La solicitud de aprobación, los planos y demás antecedentes debidamente suscritos por el propietario y los profesionales correspondientes al expediente S.M.P.ON.N° 9473 20/10/2025
- D) El certificado de informaciones previas N° 341 de fecha 07-Apr-2025 (vigente a la fecha de esta resolución).
- E) El informe favorable de Revisor Independiente N° de Fecha (cuando corresponda)
- F) El informe favorable del revisor de proyecto de cálculo estructural N° de Fecha (cuando corresponda)
- G) La solicitud N° de fecha de aprobación de loteo con construcción simultanea. (cuando corresponda)
- H) Documento que acredita el cumplimiento de informes de mitigación de impactos al sistema de movilidad:

☐ Resolución N° de fecha ,emitido por que aprueba el IMIV.

☐ Certificado N° de fecha ,emitido por que implica silencio positivo.

☐ Certificado N° de fecha ,emitido por que acredita que el proyecto no requiere IMIV.
- I) Otros (especificar)

RESUELVO:

- 1 Aprobar la modificación de proyecto de Obra Nueva : (especificar) VILLA JUNQUILLAR
Ubicado en la calle / avenida/ camino JUNQUILLAR R-150-P N° S/N
Lote N° 1 , Manzana 1382 , loteo o localidad SECTOR LAS ACEQUIAS
sector (urbano o rural) RURAL , en conformidad a los planos y además antecedentes timbrados por esta D.O.M, que forma parte de la presente autorización y que se encuentran archivados en el expediente S.M.P.ON. N° 9473 20/10/2025
- 2 Reemplazar y/o adjuntar los planos y/o Especificaciones técnicas modificados al citado expediente S.M.P.ON., según listado adjunto.
- 3 Dejar constancia: Que la presente resolución se otorga amparada en las siguientes autorizaciones especiales :

plazos de la autorización especial (si corresponde)
ESPECIFICAR: Ejemplo ART.121, ART.122 otros LGUC

- 4 Antecedentes del Proyecto
NOMBRE DEL PROYECTO : VILLA JUNQUILLAR

4.1 DATOS DEL PROPIETARIO:

NOMBRE O RAZÓN SOCIAL DEL PROPIETARIO			R.U.T.	
FORESTL MININCO SPA			91.440.000-7	
REPRESENTANTE LEGAL DEL PROPIETARIO			R.U.T.	
JEAN PIERRE LASSERRE SAGARDIA				
DIRECCIÓN: Nombre de la vía		N°	Local/ Of/ Depto	Localidad
JUNQUILLAR R-150-P		S/N		
COMUNA	CORREO ELECTRÓNICO	TELÉFONO FIJO	TELÉFONO CELULAR	
ANGOL				
PERSONERÍA DEL REPRESENTANTE LEGAL :		SE ACREDITÓ MEDIANTE		
		DE FECHA		

4.2 INDIVIDUALIZACIÓN DE LOS PROFESIONALES

NOMBRE O RAZÓN SOCIAL de la empresa del ARQUITECTO (cuando corresponda)	R.U.T
NOMBRE DEL PROFESIONAL ARQUITECTO RESPONSABLE	R.U.T
CONZUELO NUÑEZ PRADO	19.604.968-1
NOMBRE DEL CALCULISTA	R.U.T
JOAQUIN VALENZUELA BARBOSA	15.182.682-2
NOMBRE DEL CONSTRUCTOR	R.U.T
DIEGO PEREIRA RABAT	16.098.040-0

NOMBRE DEL INSPECTOR TÉCNICO DE OBRA	INSCRIPCIÓN REGISTRO	
	CATEGORÍA	Nº
NOMBRE DEL REVISOR INDEPENDIENTE (cuando corresponda)	REGISTRO	CATEGORÍA
NOMBRE O RAZÓN SOCIAL DEL REVISOR DEL PROYECTO DE CÁLCULO ESTRUCTURAL (cuando corresponda)	REGISTRO	CATEGORÍA
NOMBRE DEL PROFESIONAL RESPONSABLE DE LA REVISIÓN DEL PROYECTO DE CÁLCULO ESTRUCTURAL	R.U.T	

5 CARACTERÍSTICAS PROYECTO DE OBRA NUEVA MODIFICADO

EDIFICIOS DE USO PÚBLICO, (Incluida la modificación)	<input type="checkbox"/> TODO	<input checked="" type="checkbox"/> PARTE	<input type="checkbox"/> NO ES EDIFICIO DE USO PÚBLICO		
CARGA DE OCUPACIÓN DE LAS EDIFICACIONES (personas) según artículo 4.2.4 OGUC.	PERMISO	49	DENSIDAD DE OCUPACIÓN (personas/hectárea)	PERMISO	0.03
	MODIFICACIÓN	55		MODIFICACIÓN	0.033
CRECIMIENTO URBANO	<input type="checkbox"/> NO	<input checked="" type="checkbox"/> SI	explicitar: densificación/extensión)	DENSIFICACION	
LOTEO CON CONSTRUCCIÓN SIMULTÁNEA	<input type="checkbox"/> SI	<input checked="" type="checkbox"/> NO	LOTEO DFL 2	<input type="checkbox"/> SI	<input checked="" type="checkbox"/> NO
PROYECTO, se desarrolla en etapas:	<input type="checkbox"/> SI	<input checked="" type="checkbox"/> NO	Cantidad de etapas		
Etapas EJECUTADAS (indicar)			Etapas por ejecutar		
Etapas con Mitigaciones Parciales a considerar en IMIV, art. 173 LGUC			Etapas Art. 9° del DS 167 (MTT) de 2016		

5.1 SUPERFICIES

LA MODIFICACIÓN MANTIENE LA SUPERFICIE DE PERMISO OTORGADO				<input type="checkbox"/> SI	<input checked="" type="checkbox"/> NO
DISMINUYE SUPERFICIE EDIFICADA EN			M2		
AUMENTA SUPERFICIE EDIFICADA EN		26.16	M2		
	ÚTIL (m2)		COMÚN (m2)		SUPERFICIE PROYECTO MODIFICADO
	PERMISO ANTERIOR	PERMISO MODIFICADO	PERMISO ANTERIOR	PERMISO MODIFICADO	
S. EDIFICADA SUBTERRÁNEO					
S.EDIFICADA SOBRE TERRENO (1er piso + pisos superiores)	217.37				243.53
S. EDIFICADA TOTAL					
SUPERFICIE OCUPACIÓN SOLO EN PRIMER PISO CON PERMISO(m2)		0.000013	SUPERFICIE TOTAL PROYECTO MODIFICADO(m2)		243.53
SUPERFICIE TOTAL DEL TERRENO (m2)		16.623			

S. EDIFICADA SUBTERRÁNEO (S)

(agregar hoja adicional si hubiere más subterráneos)

S. Edificada por nivel o piso		ÚTIL (m2)		COMÚN (m2)		TOTAL (m2)	
		PERMISO ANTERIOR	PERMISO MODIFICADO	PERMISO ANTERIOR	PERMISO MODIFICADO	PERMISO ANTERIOR	PERMISO MODIFICADO
nivel o piso	-1						
nivel o piso	-2						
nivel o piso	-3						
nivel o piso	-4						
nivel o piso	-5						
TOTAL							

S. EDIFICADA SOBRE TERRENO

(agregar hoja adicional si hubiere mas pisos sobre el nivel de suelo natural)

S. Edificada por nivel o piso		ÚTIL (m2)		COMÚN (m2)		TOTAL (m2)	
		PERMISO ANTERIOR	PERMISO MODIFICADO	PERMISO ANTERIOR	PERMISO MODIFICADO	PERMISO ANTERIOR	PERMISO MODIFICADO
nivel o piso	1	217.37	26.16			217.37	243.53
nivel o piso	2						
nivel o piso	3						
nivel o piso	4						
nivel o piso	5						
nivel o piso	6						
nivel o piso	7						
nivel o piso	8						
nivel o piso	9						
nivel o piso	10						
TOTAL		217.37	26.16			217.37	243.53

S. EDIFICADA POR DESTINO

DESTINO (S) CONTEMPLADO (S)	Residencial ART 2.1.25. OGUC	Equipamiento ART. 2.1.33. OGUC	Act. Productivas ART 2.1.28. OGUC	Infraestructura ART 2.1.29. OGUC	Área verde ART 2.1.31. OGUC	Espacio Público ART 2.1.30. OGUC
SUPERFICIE PERMISO	50.2	167.17				
SUPERFICIE MODIFICACIÓN		193.33				

5.2 NORMAS URBANÍSTICAS

SE ACOGE A NUEVAS NORMAS (ART. 5.1.18. O.G.U.C)	<input checked="" type="checkbox"/> SÍ	<input type="checkbox"/> NO
---	--	-----------------------------

PREDIO(S) EMPLAZADO(S) EN ÁREA DE RIESGO	<input type="checkbox"/> NO	<input type="checkbox"/> SÍ	<input type="checkbox"/> PARCIAL
--	-----------------------------	-----------------------------	----------------------------------

NORMAS URBANÍSTICAS	PERMISO ANTERIOR	PERMITIDO	PERMISO MODIFICADO
DENSIDAD	0.03	OGUC	0.0033
COEFICIENTE DE OCUPACIÓN PISOS SUPERIORES (sobre 1er piso)	0		
COEFICIENTE DE OCUPACIÓN DE SUELO (1er piso)	0.000013	OGUC	0.000015
COEFICIENTE DE CONSTRUCTIBILIDAD	0.000013	OGUC	0.000015
DISTANCIAMIENTOS	-		
RASANTE	70º	70º	70º
SISTEMA DE AGRUPAMIENTO	AISLADO	OGUC	AISLADO
ADOSAMIENTO	0	OGUC	0
ANTEJARDÍN	0	OGUC	0
ALTURA EN METROS Y/O PISOS	1 PISO 4 MTS		1 PISO 5 MTS
ESTACIONAMIENTOS AUTOMÓVILES	48		48
ESTACIONAMIENTOS BICICLETAS			
ESTACIONAMIENTOS OTROS VEHÍCULOS (ESPECIFICAR)			
ESTACIONAMIENTOS PARA PERSONAS CON DISCAPACIDAD	2	OGUC	2

DESCUENTO ESTACIONAMIENTO PARA AUTOMÓVILES POR ESTACIONAMIENTO PARA BICICLETAS	<input type="checkbox"/> sí	<input checked="" type="checkbox"/> NO	CANTIDAD DESCONTADA	
--	-----------------------------	--	---------------------	--

5.3 USO DE SUELO Y DESTINO(S) CONTEMPLADO(S)

LA OBRA MANTIENE EL DESTINO ORIGINAL			<input type="checkbox"/> sí	<input type="checkbox"/> NO, Completar cuadro siguiente		
TIPO DE USO	Residencial ART 2.1.25. OGUC	Equipamiento ART. 2.1.33. OGUC	Act. Productivas ART 2.1.28. OGUC	Infraestructura ART 2.1.29. OGUC	Área verde ART 2.1.31. OGUC	Espacio Público ART 2.1.30. OGUC
CLASE / DESTINO PERMISO	VIVIENDA					
CLASE / DESTINO MODIFICACIÓN	VIVIENDA					
ACTIVIDAD PERMISO		PARQUE				
ACTIVIDAD MODIFICACIÓN						
ESCALA PERMISO (Art. 2.1.36. OGUC)		BASICA				
ESCALA MODIFICACIÓN (Art. 2.1.36. OGUC)						

5.4 PROTECCIONES OFICIALES: Predio o Inmueble con Protección Oficial (información del CIP).

<input checked="" type="checkbox"/> NO	<input type="checkbox"/> SÍ, especificar	<input type="checkbox"/> ZCH	<input type="checkbox"/> ICH	<input type="checkbox"/> ZOIT	<input type="checkbox"/> OTRO; especificar	
<input type="checkbox"/> MONUMENTO NACIONAL:	<input type="checkbox"/> ZT	<input type="checkbox"/> MH	<input type="checkbox"/> SANTUARIO DE LA NATURALEZA			
OBSERVACIONES MODIFICACIÓN						

5.5 FORMA DE CUMPLIMIENTO ARTÍCULO 70° LGUC (*)

CESIÓN <input type="checkbox"/>	APORTE <input type="checkbox"/>	<input type="checkbox"/> OTRO ESPECIFICAR:	
---------------------------------	---------------------------------	--	--

(*) SÓLO EN CASO DE PROYECTOS QUE CONLLEVEN CRECIMIENTO URBANO POR DENSIFICACIÓN (exigible conforme a plazos del Artículo primero transitorio de la Ley N° 20.958)

5.6 CÁLCULO DEL PORCENTAJE DE CESIÓN OBRA NUEVA

(sólo en casos de proyectos de crecimiento urbano por densificación)

Exigible conforme a plazos del Artículo primero transitorio de la Ley N° 20.958

(artículo 2.2.5. Bis OGUC)

PROYECTO	PORCENTAJE DE CESIÓN
(a) <input type="checkbox"/> CON DENSIDAD DE OCUPACIÓN HASTA 8.000 Personas/Hectárea	(DENSIDAD DE OCUPACIÓN) <div>0.0033 X 11 = 0.0000165 %</div> <div>2000</div>
(b) <input type="checkbox"/> CON DENSIDAD DE OCUPACIÓN SOBRE 8.000 Personas/Hectárea	44%

Nota 1: En la Modificación de proyecto de edificación de Obra Nueva, se debe efectuar el cálculo de la edificación completa, incluyendo las modificaciones que se solicitan.

Nota 2: Para calcular la Densidad de Ocupación, se debe considerar la carga de ocupación (según art. 4.2.4. de la OGUC) que se incrementa en el o los terrenos del proyecto, sin considerar en el cálculo, la cantidad de personas que ocupaban las edificaciones existentes, incluso si estas fuesen demolidas para materializar el proyecto. Sólo podrá descontarse la carga de ocupación de edificaciones a demoler, en los casos que el permiso de demolición se solicite en forma conjunta con la solicitud de permiso de edificación, y se adjunten los antecedentes respectivos a dicha solicitud, conforme al inciso final del artículo 5.1.6. y al inciso tercero del artículo 5.1.4., ambos de la O.G.U.C.

Nota 3: La Densidad de Ocupación, se obtiene de la siguiente fórmula :
(Art. 2.2.5. Bis OGUC)

(Carga de ocupación del proyecto calculada según el art. 4.2.4. de la OGUC) x 10.000
Superficie del terreno (que considera el terreno más la superficie exterior hasta el eje del espacio público adyacente existente o previsto en el IPT hasta un máximo de 30 m)

5.7 CÁLCULO DEL APOORTE (EN LOS CASOS QUE CORRESPONDA)

(c)	AVALÚO FISCAL VIGENTE A LA FECHA DE LA SOLICITUD DE LA MODIFICACIÓN, CORRESPONDIENTE AL O LOS TERRENOS (no se debe incluir valor de edificaciones existentes)	\$303.823.356	(d)	PORCENTAJE DE BENEFICIO POR CONSTRUCTIBILIDAD	%
(e)	\$303.823.356	X	0.0000165 %	=	\$ 5013
	AVALÚO FISCAL INCREMENTADO, CORRESPONDIENTE AL O LOS TERRENOS (*) [(c) + {(c) x (d)}]		% DE CESIÓN o (b)]		APORTE EQUIVALENTE EN DINERO [(e) x {(a) o (b)}]

(*) El Avalúo Fiscal debe incrementarse en la misma proporción que el aumento de constructibilidad obtenido por un beneficio normativo (inciso 2° art. 2.2.5. Bis C. OGUC)

NOTA: Si el aporte se pagará en dinero, el pago respectivo deberá realizarse en forma previa a la Recepción Definitiva, parcial o total (Art. 2.2.5. Bis D.)

5.8 INCENTIVOS NORMATIVOS DEL IPT, A LOS QUE SE ACOGE LA MODIFICACIÓN (Art. 184 LGUC)

BENEFICIO	CONDICIÓN PARA OPTAR AL BENEFICIO:
BENEFICIO	CONDICIÓN PARA OPTAR AL BENEFICIO:
BENEFICIO	CONDICIÓN PARA OPTAR AL BENEFICIO:

5.9 DISPOSICIONES ESPECIALES A QUE SE ACOGE EL PROYECTO MODIFICADO

<input type="checkbox"/> D.F.L-N°2 de 1959	<input type="checkbox"/> Conjunto Armónico	<input type="checkbox"/> Proyección Sombras Art. 2.6.11. OGUC	<input type="checkbox"/> Segunda Vivienda Art. 6.2.4. OGUC
<input type="checkbox"/> Ley N° 19.537 Copropiedad Inmobiliaria	<input type="checkbox"/> Beneficio Fusión Art. 63 LGUC	<input type="checkbox"/> Conj. Viv. Econom. Art. 6.1.8. OGUC	<input type="checkbox"/> Art. 2.4.1. OGUC Inciso Segundo
<input type="checkbox"/> Art. 6.6.1. OGUC, según resolución N°	(V y U) de fecha	vigente hasta	
<input type="checkbox"/> Otro ; especificar			

5.10 NÚMERO DE UNIDADES TOTALES POR DESTINO PROYECTO MODIFICADO Art 6° letra L- D.S. N° 167 de 2016 MTT

VIVIENDAS	BODEGAS	OFICINAS	LOCALES COMERCIALES	Otro;especificar	TOTAL UNIDADES
1	1	2	1	N°	
ESTACIONAMIENTOS para automóviles		Otros Estacionamientos exigidos (IPT):	Especificar	Cantidad	Especificar
ESTACIONAMIENTOS para bicicletas					

5.11 PARA PROYECTOS DE CONDOMINIO TIPO B

SUPERFICIE TOTAL DE TERRENO	CANTIDAD DE SITIOS RESULTANTES PROYECTO MODIFICADO
-----------------------------	--

6 OTRAS AUTORIZACIONES QUE FORMAN PARTE DE ESTE PERMISO (Inciso final Art. 5.1.6. de la OGUC)

<input type="checkbox"/> DEMOLICIÓN	<input type="checkbox"/> INSTALACIÓN DE FAENAS	<input type="checkbox"/> INSTALACIÓN DE GRÚAS Y SIMILARES
<input type="checkbox"/> OTRAS (especificar)	<input type="checkbox"/> EJECUCIÓN DE EXCAVACIONES, ENTIBACIONES Y SOCIALZADOS	

7 CLASIFICACIÓN DE LA CONSTRUCCIÓN

CLASIFICACIÓN	m2	%(*)	VALOR m2 (**)	CLASIFICACIÓN	m2	%(*)	VALOR m2 (**)
E-3	26.16	100	183.040				

(*) El 100% corresponde a la superficie edificada total que se calcula según Tabla de Costos Unitarios MINVU

(**) Valor de la Tabla de Costos Unitarios MINVU vigente a la fecha de ingreso de la solicitud.

8 DERECHOS MUNICIPALES

(a)	PRESUPUESTO PARTE ESTRUCTURA MODIFICADA (*) (Presupuesto emitido por profesional competente)	\$	4.788.326
(b)	SUBTOTAL 1 DERECHOS MUNICIPALES [(a) x (0,75 %)]	%	\$
(c)	PRESUPUESTO SUPERFICIE QUE SE AMPLÍA (Calculado con Tabla Costos Unitarios MINVU)	\$	
(d)	SUBTOTAL 2 DERECHOS MUNICIPALES [(c) x (1,5%)]	%	\$
(e)	PRESUPUESTO DISMINUCIÓN DE SUPERFICIE (**) (Presupuesto emitido por profesional competente)	\$	71.825
(f)	SUBTOTAL 3 DERECHOS MUNICIPALES [(e) x (0,75%)]	%	\$
(g)	DESCUENTO POR UNIDADES DE CASAS O PISOS TIPO REPETIDOS	(-)	\$
(h)	SUBTOTAL 4 DERECHOS MUNICIPALES [(b)+(d)+(f)-(g)]	\$	
(i)	DESCUENTO 30% CON INFORME DE REVISOR INDEPENDIENTE [(h) x (30%)]	(-)	\$
	TOTAL DERECHOS A PAGAR [(h)-(i)]	\$	
	GIRO INGRESO MUNICIPAL NÚMERO	2039	FECHA : 20/10/2025

(*) La superficie a considerar, debe incluir tanto la de la estructura, como la de los recintos o unidades afectadas por dicha modificación.

(**) Ver Circular DDU- EPECÍFICA N° 24/2007

8.1 CÁLCULO DE DESCUENTO POR UNIDADES REPETIDAS (Art. 130 LGUC; Art. 5.1.14. OGUC)

Unidades de Casas o pisos tipo repetidos	Porcentaje de descuentos de los derechos municipales	Número máximo de unidades con descuento por tramo	DESCUENTO (\$)
1° y 2°	0	0	
3°,4° y 5°	0,1	3	
6°,7°,8°,9 y 10°	0,2	5	
11 a la 20 , inclusive	0,3	10	
21 a la 40 ° inclusive	0,4	20	
41 o más	0,5	variable	
TOTAL DESCUENTO:			

Esta tabla se debe aplicar para cada vivienda o piso tipo que se repita

9 GLOSARIO:

D.F.L.: Decreto con Fuerza de Ley

D.S: Decreto Supremo

EISTU: Estudio de Impacto Sistema Transporte Urbano

GIM: Giro de Ingreso Municipal

ICH: Inmueble de Conservación Histórica

IMIV:Informe de Mitigación de Impacto Vial

INE: Instituto Nacional de Estadísticas

I.P.T: Instrumento de Planificación Territorial.

LGUC: Ley General de Urbanismo y Construcciones

MH: Monumento Histórico

MINAGRI: Ministerio de Agricultura.

MINVU: Ministerio de Vivienda y Urbanismo

MTT: Ministerio de Transportes y Telecomunicaciones

OGUC: Ordenanza General de Urbanismo y Construcciones

SAG: Servicio Agrícola y Ganadero

SEREMI: Secretaría Regional Ministerial

SEIM: Sistema de Evaluación de Impacto en Movilidad.

ZCH: Zona de Conservación Histórica

ZOIT: Zona de Interés Turístico

ZT: Zona Típica

NOTAS: (SOLO PARA SITUACIONES ESPECIALES)



VICTOR ALFREDO HUNTER CEA

DIRECTOR DE OBRAS MUNICIPALES

Nombre y firma

10 LISTA DE DOCUMENTOS QUE: SE AGREGAN, REEMPLAZAN O ELIMINAN CON RESPECTO AL EXPEDIENTE ORIGINAL

(Según N°1 del primer inciso de Art.5.1.17 de la OGUC)

10.1 LISTADO DE PLANOS QUE SE REEMPLAZAN (R), SE AGREGAN (A) O ELIMINAN(E)

(Si se requiere más líneas agregue hoja adicional)

[illegible]

10.2 LISTADO DE DOCUMENTOS QUE SE REEMPLAZAN , SE AGREGAN O ELIMINAN

(Si se requiere más líneas agregue hoja adicional)

R/A/E	CONTENIDO	NOTA
A	CUADRO DE SUPERFICIE, CARGA DE OCUPACION, DENSIDAD Y CESION	
R	CERTIFICADO DE AVALUO FISCAL	
R	PATENTE DE LOS PROFESIONALES	
R	PERMISO EDIFICACION APROBADO	

CERTIFICADO DE REGULARIZACIÓN

(Permiso y Recepción definitiva)

VIVIENDA CUYOS RECINTOS HABITABLES INCLUIDOS BAÑO Y COCINA

NO EXEDAN DE 140 M2, DE HASTA 2.000 UF

ACOGIDA AL TÍTULO I DE LA LEY N° 20.898.

VIGENCIA PRORROGADA POR ARTÍCULO UNICO DE LA LEY 21.141. D.O. 31.01.2019

DIRECCIÓN DE OBRAS MUNICIPALES DE :
ANGOL

REGIÓN : De La Araucanía



URBANO



RURAL

N° DE CERTIFICADO

277

Fecha de Aprobación

28-10-2025

ROL SII

807 - 30

VISTOS:

- A) Las atribuciones emanadas del Art. 2° de la Ley N° 20.898.
- B) La solicitud de Regularización (Permiso y Recepción definitiva) de vivienda existente, suscrita por el propietario y el arquitecto o profesional competente correspondiente al expediente N° 8262 de fecha 15-Sep-2025
- C) Los antecedentes exigidos en el título I artículo 3° de la Ley N° 20.898.
- D) El giro de ingreso municipal N° 2059 de fecha 24-Oct-2025 de pago de derechos municipales .
- E) Que se da cumplimiento al Art. 70 de la LGUC de la siguiente forma (en el caso de proyectos que conlleven crecimiento urbano por densificación, es exigible solo a partir del plazo establecido en el Artículo primero transitorio de la Ley N° 20.958):

Crecimiento Urbano por Densificación		
Cesión de terrenos (*)		
Aporte en Dinero (**). (Canceló el siguiente monto: \$ 196.567 , según GIM N°: 2059 , de fecha: 24-Oct-2025)		
Otro (especificar)		

(*) En este caso las cesiones contempladas en el proyecto se perfeccionan al momento de la emisión del presente Certificado, conforme al Art. 2.2.5. Bis de la OGUC, salvo que se trate de condominios con áreas afectas a declaratoria de utilidad pública, en cuyo caso, dichas cesiones se perfeccionarán al momento de la recepción de las obras de urbanización.

(**) El pago debe realizarse en forma previa a la emisión de este Certificado.

RESUELVO:

- 1.- Otorgar Certificado de Regularización que entrega simultáneamente el Permiso y la Recepción definitiva de la vivienda existente con una superficie de 118.95 m² ubicada en SAN FRANCISCO CONDOMINIO / CALLE / AVENIDA / PASAJE N° 385 Lote N° 30 manzana 807 localidad o loteo ANGOL DILLMAN BULLOCK sector URBANO de conformidad a plano y antecedentes (URBANO O RURAL) timbrados por esta DOM, que forman parte del presente certificado de regularización.

2.- Individualización del Interesado:

NOMBRE O RAZÓN SOCIAL del PROPIETARIO	R.U.T.
FRESIA SANHUEZA SEPULVEDA Y OTROS	
REPRESENTANTE LEGAL del PROPIETARIO	R.U.T.
FRANCISCO MANUEL SANHUEZA SEPULVEDA	12.563.311-0

3. - Individualización del Arquitecto o Profesional competente (ver nota)

NOMBRE O RAZÓN SOCIAL DE LA EMPRESA (cuando corresponda)		R.U.T.
NOMBRE DEL PROFESIONAL COMPETENTE	PROFESIÓN	R.U.T.
MIGUEL ARAVENA GUZMAN	ARQUITECTO	16.010.964-5

NOTA: según letra C) artículo 2° de la Ley N° 20.898 según artículo 17° de la LGUC.

NOTA (PARA SITUACIONES ESPECIALES)

SUPERFICIE : 118.95 M2.-



VICTOR ALFREDO HUNTER CEA

ARQUITECTO

DIRECTOR DE OBRAS MUNICIPALES

NOMBRE Y FIRMA

VHC/mle.

PERMISO DE EDIFICACIÓN
OBRA NUEVA
DIRECCIÓN DE OBRAS MUNICIPALES DE:
ANGOL
REGIÓN: DE LA ARAUCANÍA

NÚMERO DE RESOLUCIÓN
278
FECHA DE APROBACIÓN
28-Oct-2025
ROL S.I.I
283-24

VISTOS

- A) Las atribuciones emanadas del Art. 24 de la Ley Orgánica Constitucional de Municipalidades,
- B) Las disposiciones de la Ley General de Urbanismo y Construcciones en especial el Art. 116, su Ordenanza General, y el Instrumento de Planificación Territorial.
- C) La solicitud de aprobación, los planos y demás antecedentes debidamente suscritos por el propietario y los profesionales correspondientes al expediente S.P.E.-5.1.4/5.1.6. N° 9225/ 13-10-2025
- D) El certificado de informaciones previas N° 808 de fecha 29-Ago-2024
- E) El anteproyecto de Edificación N° de fecha (cuando corresponda)
- F) El informe Favorable de Revisor Independiente N° vigente, de fecha (cuando corresponda)
- G) El informe favorable de Revisor de Proyecto de Cálculo Estructural N° de fecha (cuando corresponda)
- H) La Resolución N° de la misma fecha de esta Resolución que aprueba el loteo (con construcción simultánea).
- I) Que previo a la fecha de esta Resolución, se aprobaron las tramitaciones condicionantes para el permiso referidas a (fusión, subdivisión, subdivisión afecta....) de fecha (..... subdivisión afecta, modificación, rectificación de deslindes, demolición, etc)
- J) Otros (especificar):

RESUELVO:

- 1 Conceder permiso para VIVIENDA (Especificar) (Número de edificios, casas, galpones,etc) con una superficie total de 59,85 m2 y de 1 pisos de altura, destinado a VIVIENDA ubicado en calle/avenida/camino PASAJE MARIA BISQUERT N° 1321 Lote N° 24 manzana 283 localidad o loteo EL RETIRO sector URBANO zona Z-3 del Plan regulador COMUNAL (urbano o rural) Comuna o Intercomunal aprobando los planos y demás antecedentes, que forman parte de la presente autorización mencionados en la letra C de los VISTOS de este permiso.
- 2 Dejar constancia que la obra que se aprueba los beneficios del D.F.L.-N°2 de 1959 . (Mantiene o pierde)
- 3 Que el presente permiso se otorga amparado en las siguientes autorizaciones especiales: plazos de la autorización especial Art. 121, Art.122, Art.123, Art.124, de la Ley General de Urbanismo y Construcciones, otros (especificar).
- 4 Que el proyecto que se aprueba se ajusta al citado anteproyecto aprobado(cuando corresponda).
- 5 Antecedentes del Proyecto NOMBRE DEL PROYECTO : VIVIENDA

5.1 DATOS DEL PROPIETARIO:

NOMBRE O RAZÓN SOCIAL DEL PROPIETARIO			R.U.T.	
ROSARIO RUIZ GARCIA				
REPRESENTANTE LEGAL DEL PROPIETARIO			R.U.T.	
DIRECCIÓN: Nombre de la vía		N°	Local/ Of/ Depto	Localidad
PASAJE MARIA BISQUERT		1321		ANGOL
COMUNA	CORREO ELECTRÓNICO	TELÉFONO FIJO	TELÉFONO CELULAR	
ANGOL				
PERSONERÍA DEL REPRESENTANTE LEGAL :		SE ACREDITÓ MEDIANTE		
		DE FECHA Y REDUCIDA A ESCRITURA PÚBLICA		
CON FECHA		ANTE EL NOTARIO SR (A)		

5.2 INDIVIDUALIZACIÓN DE LOS PROFESIONALES

NOMBRE O RAZÓN SOCIAL de la empresa del ARQUITECTO (cuando corresponda)	R.U.T
NOMBRE DEL PROFESIONAL ARQUITECTO RESPONSABLE	R.U.T
MARCELO VILLOUTA LOOSLI	12.013.479-5
NOMBRE DEL CALCULISTA	R.U.T
NOMBRE DEL CONSTRUCTOR (*)	R.U.T
MARCOS ANTONIO ALARCON PARRA	16.512.249-6

NOMBRE DEL INSPECTOR TÉCNICO DE OBRA (*)	INSCRIPCIÓN REGISTRO	
	CATEGORÍA	N°
NOMBRE DEL REVISOR INDEPENDIENTE (cuando corresponda)	REGISTRO	CATEGORÍA
NOMBRE O RAZÓN SOCIAL DEL REVISOR DEL PROYECTO DE CÁLCULO ESTRUCTURAL(cuando corresponda)	REGISTRO	CATEGORÍA
NOMBRE DEL PROFESIONAL RESPONSABLE DE LA REVISIÓN DEL PROYECTO DE CÁLCULO ESTRUCTURAL	R.U.T	

(*) Podrá individualizarse hasta antes del inicio de las obras.

6 CARACTERÍSTICAS DEL PROYECTO DE OBRA NUEVA

EDIFICIOS DE USO PÚBLICO	<input type="checkbox"/> TODO	<input type="checkbox"/> PARTE	<input checked="" type="checkbox"/> NO ES EDIFICIO DE USO PÚBLICO		
CARGA DE OCUPACIÓN TOTAL DE LAS EDIFICACIONES (personas) según artículo 4.2.4. OGUC.	4 PERS	DENSIDAD DE OCUPACIÓN (personas/hectárea)	14,85		
CRECIMIENTO URBANO	<input type="checkbox"/> NO	<input checked="" type="checkbox"/> SÍ	Explicitar: densificación / extensión		
LOTEO CON CONSTRUCCIÓN SIMULTÁNEA	<input type="checkbox"/> SÍ	<input checked="" type="checkbox"/> NO	LOTEO DFL 2	<input type="checkbox"/> SÍ	<input type="checkbox"/> NO
PROYECTO, se desarrollará en etapas:	<input type="checkbox"/> SÍ	<input checked="" type="checkbox"/> NO	cantidad de etapas		
ETAPAS CON MITIGACIONES PARCIALES (a considerar en IMIV, art. 173 LGUC)			Etapas art 9° del DS 167 (MTT) de 2016		

6.1 SUPERFICIES

SUPERFICIE	ÚTIL (m2)	COMÚN (m2)	TOTAL (m2)
S. EDIFICADA SUBTERRÁNEO (S)			
S. EDIFICADA SOBRE TERRENO (1er piso + pisos superiores)	59,85	-	59,85
S. EDIFICADA TOTAL	59,85	-	59,85
SUPERFICIE OCUPACIÓN SOLO EN PRIMER PISO (m2)	59,85	SUPERFICIE TOTAL DEL PREDIO O LOS PREDIOS (m2)	195

S. EDIFICADA SUBTERRÁNEO (S)		(agregar hoja adicional si hubiere más subterráneos)	
S. Edificada por nivel o piso	ÚTIL (m2)	COMÚN (m2)	TOTAL (m2)
nivel o piso	-1		
nivel o piso	-2		
nivel o piso	-3		
nivel o piso	-4		
nivel o piso	-5		
TOTAL			

S. EDIFICADA SOBRE TERRENO		(agregar hoja adicional si hubiere más pisos sobre el nivel de suelo natural)		
S. Edificada por nivel o piso	ÚTIL (m2)	COMÚN (m2)	TOTAL (m2)	
nivel o piso	1	59,85	-	59,85
nivel o piso	2			
nivel o piso	3			
nivel o piso	4			
nivel o piso	5			
nivel o piso	6			
nivel o piso	7			
nivel o piso	8			
nivel o piso	9			
nivel o piso	10			
TOTAL	59,85		59,85	

S. EDIFICADA POR DESTINO	Residencial ART 2.1.25. OGUC	Equipamiento ART. 2.1.33. OGUC	Act. Productivas ART 2.1.28. OGUC	Infraestructura ART 2.1.29. OGUC	Área verde ART 2.1.31. OGUC	Espacio Público ART 2.1.30. OGUC
SUPERFICIE EDIFICADA	59,85					

6.2 NORMAS URBANÍSTICAS

PREDIO(S) EMPLAZADO(S) EN ÁREA DE RIESGO	<input checked="" type="checkbox"/> NO	<input type="checkbox"/> SÍ	<input type="checkbox"/> PARCIAL
NORMAS URBANÍSTICAS	PROYECTADO	PERMITIDO	
DENSIDAD	14,59	300	
COEFICIENTE DE OCUPACIÓN PISOS SUPERIORES (sobre 1er piso)	NO CONTEMPLA	OGUC	
COEFICIENTE DE OCUPACIÓN DE SUELO (1er piso)	0,1	0,7	
COEFICIENTE DE CONSTRUCTIBILIDAD	c:1,95 (59,85 m2)	1,95x195=(380,25 m2 permitidos)	

DISTANCIAMIENTOS	1,4mt 3,25m 5,4mt 4,39m	1,4 m y 3 m
RASANTE	70° Y ADOS 45°	70° Y ADOS 45°
SISTEMA DE AGRUPAMIENTO	AISLADA Y ADOSADA	AISLADO, PAREADO Y CONTINUO
ADOSAMIENTO	41,05%	40%
ANTEJARDÍN	3 MT	3 MT
ALTURA EN METROS Y/O PISOS	3,93 MT	12,6 MT
ESTACIONAMIENTOS AUTOMÓVILES	1	1
ESTACIONAMIENTOS BICICLETAS	-	-
ESTACIONAMIENTOS OTROS VEHÍCULOS (ESPECIFICAR)	-	-
ESTACIONAMIENTOS PARA PERSONAS CON DISCAPACIDAD	-	-

DESCUENTO ESTACIONAMIENTO PARA AUTOMÓVILES POR ESTACIONAMIENTO PARA BICICLETAS	<input type="checkbox"/> SÍ	<input checked="" type="checkbox"/> NO	CANTIDAD DESCONTADA	
--	-----------------------------	--	---------------------	--

6.3 USO DE SUELO Y DESTINO(S) CONTEMPLADOS(S)

TIPO DE USO	Residencial ART 2.1.25. OGUC	Equipamiento ART. 2.1.33. OGUC	Act. Productivas ART 2.1.28. OGUC	Infraestructura ART 2.1.29. OGUC	Area verde ART 2.1.31. OGUC	Espacio Público ART 2.1.30. OGUC
CLASE / DESTINO	VIVIENDA					
ACTIVIDAD						
ESCALA	(Art. 2.1.36. OGUC)					

6.4 PROTECCIONES OFICIALES

<input checked="" type="checkbox"/> NO	<input type="checkbox"/> Sí, especificar	<input type="checkbox"/> ZCH	<input type="checkbox"/> ICH	<input type="checkbox"/> ZOIT	<input type="checkbox"/> OTRO; especificar	
<input type="checkbox"/> MONUMENTO NACIONAL:	<input type="checkbox"/> ZT	<input type="checkbox"/> MH	<input type="checkbox"/> SANTUARIO DE LA NATURALEZA			

6.5 FORMA DE CUMPLIMIENTO ARTÍCULO 70° LGUC (*)

CESIÓN <input type="checkbox"/>	APORTE <input checked="" type="checkbox"/>	<input type="checkbox"/> OTRO ESPECIFICAR:	
---------------------------------	--	--	--

(*) SÓLO EN CASO DE PROYECTOS QUE CONLLEVEN CRECIMIENTO URBANO POR DENSIFICACIÓN (exigible conforme a plazos del Artículo primero transitorio de la Ley N° 20.958)

6.6 CÁLCULO DEL PORCENTAJE DE CESIÓN OBRA NUEVA

(sólo en casos de proyectos de crecimiento urbano por densificación)

Exigible conforme a plazos del Artículo primero transitorio de la Ley N° 20.958 (artículo 2.2.5. Bis OGUC)

PROYECTO	PORCENTAJE DE CESIÓN
(a) <input type="checkbox"/> CON DENSIDAD DE OCUPACIÓN HASTA 8.000 Personas/Hectárea	(DENSIDAD DE OCUPACIÓN) <div>172,02 X 11 = 0,94 %</div> <div>2000</div>
(b) <input type="checkbox"/> CON DENSIDAD DE OCUPACIÓN SOBRE 8.000 Personas/Hectárea	44%

Nota 1: En el proyecto de edificación de Obra Nueva, se debe efectuar el cálculo de la edificación completa.

Nota 2: Para calcular la Densidad de Ocupación, se debe considerar la carga de ocupación (según art. 4.2.4. de la OGUC) que se incrementa en el o los terrenos del proyecto, sin considerar en el cálculo, la cantidad de personas que ocupaban las edificaciones existentes, incluso si estas fuesen demolidas para materializar el proyecto. Sólo podrá descontarse la carga de ocupación de edificaciones a demoler, en los casos que el permiso de demolición se solicite en forma conjunta con la solicitud de permiso de edificación, y se adjunten los antecedentes respectivos a dicha solicitud, conforme al inciso final del artículo 5.1.6. y al inciso tercero del artículo 5.1.4., ambos de la O.G.U.C.

Nota 3: La Densidad de Ocupación, se obtiene de la siguiente fórmula :
$$\frac{\text{(Carga de ocupación del proyecto calculada según el art. 4.2.4. de la OGUC)} \times 10.000}{\text{Superficie del terreno (que considera el terreno más la superficie exterior hasta el eje del espacio público adyacente existente o previsto en el IPT hasta un máximo de 30 m)}}$$

6.7 CÁLCULO DEL APORTE (EN LOS CASOS QUE CORRESPONDA)

(c) AVALÚO FISCAL VIGENTE A LA FECHA DE LA SOLICITUD DEL PERMISO, CORRESPONDIENTE AL O LOS TERRENOS (no se debe incluir valor de edificaciones existentes)	\$ 12.042.305	(d) PORCENTAJE DE BENEFICIO POR CONSTRUCTIBILIDAD	%
(e) AVALÚO FISCAL INCREMENTADO, CORRESPONDIENTE AL O LOS TERRENOS (*) $[(c) + ((c) \times (d))]$	X	<div>0,94 %</div> <div>% DE CESIÓN [(a) o (b)]</div>	<div>=</div> <div>\$ 113.197.-</div> <div>APORTE EQUIVALENTE EN DINERO [(e) x ((a) o (b))]</div>

(*) El Avalúo Fiscal debe incrementarse en la misma proporción que el aumento de constructibilidad obtenido por un beneficio normativo (inciso 2° art. 2.2.5. Bis C. OGUC)

6.8 INCENTIVOS NORMATIVOS DEL IPT, A LOS QUE SE ACOGE EL PROYECTO

(Art. 184 LGUC)

BENEFICIO	CONDICIÓN PARA OPTAR AL BENEFICIO:	
BENEFICIO	CONDICIÓN PARA OPTAR AL BENEFICIO:	
BENEFICIO	CONDICIÓN PARA OPTAR AL BENEFICIO:	

6.9 DISPOSICIONES ESPECIALES A QUE SE ACOGE EL PROYECTO

<input type="checkbox"/> D.F.L-N°2 de 1959	<input type="checkbox"/> Conjunto Armónico	<input type="checkbox"/> Proyección Sombras Art. 2.6.11. OGUC	<input type="checkbox"/> Segunda Vivienda Art. 6.2.4. OGUC
<input type="checkbox"/> Ley N° 19.537 Copropiedad Inmobiliaria	<input type="checkbox"/> Beneficio Fusión Art. 63 LGUC	<input type="checkbox"/> Conj. Viv. Econ. Art. 6.1.8. OGUC	<input type="checkbox"/> Art. 2.4.1. OGUC Inciso Segundo
<input type="checkbox"/> Art. 6.6.1. OGUC, según resolución N°	(V y U) de fecha	vigente hasta	
<input type="checkbox"/> Otro ; especificar			

6.10 NÚMERO DE UNIDADES TOTALES POR DESTINO

Art 6° letra L- D.S. N° 167 de 2016 MTT

VIVIENDAS	BODEGAS	OFICINAS	LOCALES COMERCIALES	Otro; especificar	TOTAL UNIDADES
1				N°	
ESTACIONAMIENTOS para automóviles	-	Otros Estacionamientos exigidos (IPT):	Especificar	Cantidad	Especificar
ESTACIONAMIENTOS para bicicletas	-				

6.11 PARA PROYECTOS DE CONDOMINIO TIPO B

SUPERFICIE TOTAL DE TERRENO	CANTIDAD DE SITIOS RESULTANTES
-----------------------------	--------------------------------

7 OTRAS AUTORIZACIONES QUE FORMAN PARTE DE ESTE PERMISO (Inciso final Art. 5.1.6. de la OGUC)

<input type="checkbox"/> DEMOLICIÓN	<input type="checkbox"/> INSTALACIÓN DE FAENAS	<input type="checkbox"/> INSTALACIÓN DE GRÚAS Y SIMILARES
<input type="checkbox"/> OTRAS (especificar)		<input type="checkbox"/> EJECUCIÓN DE EXCAVACIONES, ENTIBACIONES Y SOCALZADOS

8 CLASIFICACIÓN DE LA CONSTRUCCIÓN

CLASIFICACIÓN	m2	%(*)	VALOR m2 (**)	CLASIFICACIÓN	m2	%(*)	VALOR m2 (**)
E-4	59,85	1,5	131.693				

(*) El 100% corresponde a la superficie edificada total que se calcula según Tabla de Costos Unitarios MINVU
(**) Valor de la Tabla de Costos Unitarios MINVU vigente a la fecha de ingreso de la solicitud.

9 DERECHOS MUNICIPALES

(a) PRESUPUESTO (Calculado con Tabla Costos Unitarios MINVU)		\$	7.881.826
(b) SUBTOTAL 1 DERECHOS MUNICIPALES [(a) x (1,5% Art. 130 LGUC)]	%	\$	78.818
(c) DESCUENTO POR UNIDADES DE CASAS O PISOS TIPO REPETIDOS	(-)	\$	
(d) SUBTOTAL 2 DERECHOS MUNICIPALES [(b) - (c)]		\$	
(e) DESCUENTO 30% CON INFORME DE REVISOR INDEPENDIENTE [(d) x (30%)]	(-)	\$	
(f) DESCUENTO MONTO CONSIGNADO AL INGRESO SOLICITUD	(-)	\$	
(g) TOTAL DERECHOS A PAGAR [(d) - (e) - (f)]		\$	78.818
GIRO INGRESO MUNICIPAL NÚMERO	2063	FECHA :	27-Oct-2025

9.1.- CÁLCULO DE DESCUENTO POR UNIDADES REPETIDAS (Art. 130 LGUC; Art. 5.1.14. OGUC)

Unidades de Casas o pisos tipo repetidos	Porcentaje de descuentos de los derechos municipales	número maximo de unidades con descuento por tramo	DESCUENTO (\$)
1° y 2°	0%	0	
3°,4° y 5°	10%	3	
6°,7°,8°,9 y 10°	20%	5	
11 a la 20 , inclusive	30%	10	
21 a la 40 ° inclusive	40%	20	
41 o más	50%	variable	
TOTAL DESCUENTO:			

Esta tabla se debe aplicar para cada vivienda o piso tipo que se repita

10 GLOSARIO:

- D.F.L.: Decreto con Fuerza de Ley

D.S: Decreto Supremo

EISTU: Estudio de Impacto Sistema Transporte Urbano

GIM: Giro de Ingreso Municipal

ICH: Inmueble de Conservación Histórica

IMIV:Informe de Mitigación de Impacto Vial

INE: Instituto Nacional de Estadísticas
- I.P.T:Instrumento de Planificación Territorial.

LGUC: Ley General de Urbanismo y Construcciones

MH: Monumento Histórico

MINAGRI: Ministerio de Agricultura.

MINVU: Ministerio de Vivienda y Urbanismo

MTT: Ministerio de Transportes y Telecomunicaciones

OGUC:Ordenanza General de Urbanismo y Construcciones
- SAG: Servicio Agrícola y Ganadero

SEREMI: Secretaría Regional Ministerial

SEIM: Sistema de Evaluación de Impacto en Movilidad.

ZCH: Zona de Conservación Histórica

ZOIT: Zona de Interés Turístico

ZT: Zona Típica

NOTAS: (SOLO PARA SITUACIONES ESPECIALES)



VICTOR ALFREDO HUNTER CEA

DIRECTOR DE OBRAS MUNICIPALES

nombre y firma

PERMISO DE EDIFICACIÓN
OBRA NUEVA
DIRECCIÓN DE OBRAS MUNICIPALES DE:
ANGOL

REGIÓN: DE LA ARAUCANÍA

NÚMERO DE RESOLUCIÓN
279
FECHA DE APROBACIÓN
28-Oct-2025
ROL S.I.I
874-17

VISTOS

- A) Las atribuciones emanadas del Art. 24 de la Ley Orgánica Constitucional de Municipalidades,
- B) Las disposiciones de la Ley General de Urbanismo y Construcciones en especial el Art. 116, su Ordenanza General, y el Instrumento de Planificación Territorial.
- C) La solicitud de aprobación, los planos y demás antecedentes debidamente suscritos por el propietario y los profesionales correspondientes al expediente S.P.E.-5.1.4/5.1.6. N° 9223/ 13-10-2025
- D) El certificado de informaciones previas N° 467 de fecha 16-May-2025
- E) El anteproyecto de Edificación N° de fecha (cuando corresponda)
- F) El informe Favorable de Revisor Independiente N° vigente, de fecha (cuando corresponda)
- G) El informe favorable de Revisor de Proyecto de Cálculo Estructural N° de fecha (cuando corresponda)
- H) La Resolución N° de la misma fecha de esta Resolución que aprueba el loteo (con construcción simultánea).
- I) Que previo a la fecha de esta Resolución, se aprobaron las tramitaciones condicionantes para el permiso referidas a (fusión, subdivisión, subdivisión afecta....)
de fecha (..... subdivisión afecta, modificación, rectificación de deslindes, demolición, etc)
- J) Otros (especificar):

RESUELVO:

- 1 Conceder permiso para VIVIENDA (Especificar) (Número de edificios, casas, galpones,etc) con una superficie total de 59,85 m2 y de 1 pisos de altura, destinado a VIVIENDA ubicado en calle/avenida/camino CALLE TILAO N° 98 Lote N° 17 manzana 874 localidad o loteo VILLA HUEQUEN sector URBANO zona Z-3 del Plan regulador COMUNAL (urbano o rural) Comuna o Intercomunal aprobando los planos y demás antecedentes, que forman parte de la presente autorización mencionados en la letra C de los VISTOS de este permiso.
- 2 Dejar constancia que la obra que se aprueba los beneficios del D.F.L.-N°2 de 1959 . (Mantiene o pierde)
- 3 Que el presente permiso se otorga amparado en las siguientes autorizaciones especiales: plazos de la autorización especial Art.121, Art.122, Art.123, Art.124, de la Ley General de Urbanismo y Construcciones, otros (especificar).
- 4 Que el proyecto que se aprueba se ajusta al citado anteproyecto aprobado(cuando corresponda).
- 5 Antecedentes del Proyecto
NOMBRE DEL PROYECTO : VIVIENDA
- 5.1 DATOS DEL PROPIETARIO:

NOMBRE O RAZÓN SOCIAL DEL PROPIETARIO			R.U.T.	
FRANCISCO SEGUNDO QUIROZ FERNANDEZ				
REPRESENTANTE LEGAL DEL PROPIETARIO			R.U.T.	
DIRECCIÓN: Nombre de la vía		N°	Local/ Of/ Depto	Localidad
CALLE TILAO		98		ANGOL
COMUNA	CORREO ELECTRÓNICO	TELÉFONO FIJO	TELÉFONO CELULAR	
ANGOL				
PERSONERÍA DEL REPRESENTANTE LEGAL :		SE ACREDITÓ MEDIANTE		
		DE FECHA Y REDUCIDA A ESCRITURA PÚBLICA		
CON FECHA		ANTE EL NOTARIO SR (A)		

5.2 INDIVIDUALIZACIÓN DE LOS PROFESIONALES

NOMBRE O RAZÓN SOCIAL de la empresa del ARQUITECTO (cuando corresponda)	R.U.T
NOMBRE DEL PROFESIONAL ARQUITECTO RESPONSABLE	R.U.T
MARCELO VILLOUTA LOOSLI	12.013.479-5
NOMBRE DEL CALCULISTA	R.U.T
NOMBRE DEL CONSTRUCTOR (*)	R.U.T
MARCOS ANTONIO ALARCON PARRA	16.512.249-6

NOMBRE DEL INSPECTOR TÉCNICO DE OBRA (*)	INSCRIPCIÓN REGISTRO	
	CATEGORÍA	N°
NOMBRE DEL REVISOR INDEPENDIENTE (cuando corresponda)	REGISTRO	CATEGORÍA
NOMBRE O RAZÓN SOCIAL DEL REVISOR DEL PROYECTO DE CÁLCULO ESTRUCTURAL(cuando corresponda)	REGISTRO	CATEGORÍA
NOMBRE DEL PROFESIONAL RESPONSABLE DE LA REVISIÓN DEL PROYECTO DE CÁLCULO ESTRUCTURAL	R.U.T	

(*) Podrá individualizarse hasta antes del inicio de las obras.

6 CARACTERÍSTICAS DEL PROYECTO DE OBRA NUEVA

EDIFICIOS DE USO PÚBLICO	<input type="checkbox"/> TODO	<input type="checkbox"/> PARTE	<input checked="" type="checkbox"/> NO ES EDIFICIO DE USO PÚBLICO
CARGA DE OCUPACIÓN TOTAL DE LAS EDIFICACIONES (personas) según artículo 4.2.4. OGUC.	4 PERS	DENSIDAD DE OCUPACIÓN (personas/hectárea)	300 HAB. Ha
CRECIMIENTO URBANO	<input type="checkbox"/> NO	<input checked="" type="checkbox"/> SÍ	Explicitar: densificación / extensión
LOTEO CON CONSTRUCCIÓN SIMULTÁNEA	<input type="checkbox"/> SÍ	<input checked="" type="checkbox"/> NO	LOTEO DFL 2
			<input type="checkbox"/> SÍ
			<input type="checkbox"/> NO
PROYECTO, se desarrollará en etapas:	<input type="checkbox"/> SÍ	<input checked="" type="checkbox"/> NO	cantidad de etapas
ETAPAS CON MITIGACIONES PARCIALES (a considerar en IMIV, art. 173 LGUC)		Etapas art 9° del DS 167 (MTT) de 2016	

6.1 SUPERFICIES

SUPERFICIE	ÚTIL (m2)	COMÚN (m2)	TOTAL (m2)
S. EDIFICADA SUBTERRÁNEO (S)			
S. EDIFICADA SOBRE TERRENO (1er piso + pisos superiores)	59,85	-	59,85
S. EDIFICADA TOTAL	59,85	-	59,85
SUPERFICIE OCUPACIÓN SOLO EN PRIMER PISO (m2)		59,85	SUPERFICIE TOTAL DEL PREDIO O LOS PREDIOS (m2)
			195

S. EDIFICADA SUBTERRÁNEO (S)

(agregar hoja adicional si hubiere más subterráneos)

S. Edificada por nivel o piso	ÚTIL (m2)	COMÚN (m2)	TOTAL (m2)
nivel o piso -1			
nivel o piso -2			
nivel o piso -3			
nivel o piso -4			
nivel o piso -5			
TOTAL			

S. EDIFICADA SOBRE TERRENO

(agregar hoja adicional si hubiere más pisos sobre el nivel de suelo natural)

S. Edificada por nivel o piso	ÚTIL (m2)	COMÚN (m2)	TOTAL (m2)
nivel o piso 1	59,85	-	59,85
nivel o piso 2			
nivel o piso 3			
nivel o piso 4			
nivel o piso 5			
nivel o piso 6			
nivel o piso 7			
nivel o piso 8			
nivel o piso 9			
nivel o piso 10			
TOTAL		59,85	59,85

S. EDIFICADA POR DESTINO

DESTINO (S) CONTEMPLADO (S)	Residencial ART 2.1.25. OGUC	Equipamiento ART. 2.1.33. OGUC	Act. Productivas ART 2.1.28. OGUC	Infraestructura ART 2.1.29. OGUC	Área verde ART 2.1.31. OGUC	Espacio Público ART 2.1.30. OGUC
SUPERFICIE EDIFICADA	59,85					

6.2 NORMAS URBANÍSTICAS

PREDIO(S) EMPLAZADO(S) EN ÁREA DE RIESGO	<input checked="" type="checkbox"/> NO	<input type="checkbox"/> SÍ	<input type="checkbox"/> PARCIAL
NORMAS URBANÍSTICAS	PROYECTADO	PERMITIDO	
DENSIDAD	14,59	300	
COEFICIENTE DE OCUPACIÓN PISOS SUPERIORES (sobre 1er piso)	NO CONTEMPLA	OGUC	
COEFICIENTE DE OCUPACIÓN DE SUELO (1er piso)	0,1	0,7	
COEFICIENTE DE CONSTRUCTIBILIDAD	c:1,95 (59,85 m2)	1,95x195=(380,25 m2 permitidos)	

DISTANCIAMIENTOS	1,4mt 3,25m 5,4mt 4,39m	1,4 m y 3 m
RASANTE	70° Y ADOS 45°	70° Y ADOS 45°
SISTEMA DE AGRUPAMIENTO	AISLADA Y ADOSADA	AISLADO, PAREADO Y CONTINUO
ADOSAMIENTO	20,37%	40%
ANTEJARDÍN	3 MT	3 MT
ALTURA EN METROS Y/O PISOS	3,93 MT	12,6 MT
ESTACIONAMIENTOS AUTOMÓVILES	1	1
ESTACIONAMIENTOS BICICLETAS	-	-
ESTACIONAMIENTOS OTROS VEHÍCULOS (ESPECIFICAR)	-	-
ESTACIONAMIENTOS PARA PERSONAS CON DISCAPACIDAD	-	-

DESCUENTO ESTACIONAMIENTO PARA AUTOMÓVILES POR ESTACIONAMIENTO PARA BICICLETAS	<input type="checkbox"/> SÍ	<input checked="" type="checkbox"/> NO	CANTIDAD DESCONTADA	
--	-----------------------------	--	---------------------	--

6.3 USO DE SUELO Y DESTINO(S) CONTEMPLADOS(S)

TIPO DE USO	Residencial ART 2.1.25. OGUC	Equipamiento ART. 2.1.33. OGUC	Act. Productivas ART 2.1.28. OGUC	Infraestructura ART 2.1.29. OGUC	Area verde ART 2.1.31. OGUC	Espacio Público ART 2.1.30. OGUC
CLASE / DESTINO	VIVIENDA					
ACTIVIDAD						
ESCALA (Art. 2.1.36. OGUC)						

6.4 PROTECCIONES OFICIALES

<input checked="" type="checkbox"/> NO	<input type="checkbox"/> Sí, especificar	<input type="checkbox"/> ZCH	<input type="checkbox"/> ICH	<input type="checkbox"/> ZOIT	<input type="checkbox"/> OTRO; especificar	
<input type="checkbox"/> MONUMENTO NACIONAL:	<input type="checkbox"/> ZT	<input type="checkbox"/> MH	<input type="checkbox"/> SANTUARIO DE LA NATURALEZA			

6.5 FORMA DE CUMPLIMIENTO ARTÍCULO 70° LGUC (*)

CESIÓN <input type="checkbox"/>	APORTE <input checked="" type="checkbox"/>	<input type="checkbox"/> OTRO ESPECIFICAR:	
---------------------------------	--	--	--

(*) SÓLO EN CASO DE PROYECTOS QUE CONLLEVEN CRECIMIENTO URBANO POR DENSIFICACIÓN (exigible conforme a plazos del Artículo primero transitorio de la Ley N° 20.958)

6.6 CÁLCULO DEL PORCENTAJE DE CESIÓN OBRA NUEVA

(sólo en casos de proyectos de crecimiento urbano por densificación)

Exigible conforme a plazos del Artículo primero transitorio de la Ley N° 20.958 (artículo 2.2.5. Bis OGUC)

PROYECTO	PORCENTAJE DE CESIÓN
(a) <input type="checkbox"/> CON DENSIDAD DE OCUPACIÓN HASTA 8.000 Personas/Hectárea	(DENSIDAD DE OCUPACIÓN) <div>69,47 X 11 = 0,38 %</div> <div>2000</div>
(b) <input type="checkbox"/> CON DENSIDAD DE OCUPACIÓN SOBRE 8.000 Personas/Hectárea	44%

Nota 1: En el proyecto de edificación de Obra Nueva, se debe efectuar el cálculo de la edificación completa.

Nota 2: Para calcular la Densidad de Ocupación, se debe considerar la carga de ocupación (según art. 4.2.4. de la OGUC) que se incrementa en el o los terrenos del proyecto, sin considerar en el cálculo, la cantidad de personas que ocupaban las edificaciones existentes, incluso si estas fuesen demolidas para materializar el proyecto. Sólo podrá descontarse la carga de ocupación de edificaciones a demoler, en los casos que el permiso de demolición se solicite en forma conjunta con la solicitud de permiso de edificación, y se adjunten los antecedentes respectivos a dicha solicitud, conforme al inciso final del artículo 5.1.6. y al inciso tercero del artículo 5.1.4., ambos de la O.G.U.C.

Nota 3: La Densidad de Ocupación, se obtiene de la siguiente fórmula : $\frac{\text{Carga de ocupación del proyecto calculada según el art. 4.2.4. de la OGUC} \times 10.000}{\text{Superficie del terreno (que considera el terreno más la superficie exterior hasta el eje del espacio público adyacente existente o previsto en el IPT hasta un máximo de 30 m)}}$

6.7 CÁLCULO DEL APOORTE (EN LOS CASOS QUE CORRESPONDA)

(c) AVALÚO FISCAL VIGENTE A LA FECHA DE LA SOLICITUD DEL PERMISO, CORRESPONDIENTE AL O LOS TERRENOS (no se debe incluir valor de edificaciones existentes)	\$ 25.180.499	(d) PORCENTAJE DE BENEFICIO POR CONSTRUCTIBILIDAD	%
\$ 25.180.499	X	0,38 %	= \$ 95.685.-
AVALÚO FISCAL INCREMENTADO, CORRESPONDIENTE AL O LOS TERRENOS (*) [(c) + ((c) x (d))]		% DE CESIÓN [(a) o (b)]	= APOORTE EQUIVALENTE EN DINERO [(e) x ((a) o (b))]

(*) El Avalúo Fiscal debe incrementarse en la misma proporción que el aumento de constructibilidad obtenido por un beneficio normativo (inciso 2° art. 2.2.5. Bis C. OGUC)

6.8 INCENTIVOS NORMATIVOS DEL IPT, A LOS QUE SE ACOGE EL PROYECTO

(Art. 184 LGUC)

BENEFICIO	CONDICIÓN PARA OPTAR AL BENEFICIO:
BENEFICIO	CONDICIÓN PARA OPTAR AL BENEFICIO:
BENEFICIO	CONDICIÓN PARA OPTAR AL BENEFICIO:

6.9 DISPOSICIONES ESPECIALES A QUE SE ACOGE EL PROYECTO

<input type="checkbox"/> D.F.L-N°2 de 1959	<input type="checkbox"/> Conjunto Armónico	<input type="checkbox"/> Proyección Sombras Art. 2.6.11. OGUC	<input type="checkbox"/> Segunda Vivienda Art. 6.2.4. OGUC
<input type="checkbox"/> Ley N° 19.537 Copropiedad Inmobiliaria	<input type="checkbox"/> Beneficio Fusión Art. 63 LGUC	<input type="checkbox"/> Conj. Viv. Econ. Art. 6.1.8. OGUC	<input type="checkbox"/> Art. 2.4.1. OGUC Inciso Segundo
<input type="checkbox"/> Art. 6.6.1. OGUC, según resolución N°	(V y U) de fecha	vigente hasta	
<input type="checkbox"/> Otro ; especificar			

6.10 NÚMERO DE UNIDADES TOTALES POR DESTINO

Art 6° letra L- D.S. N° 167 de 2016 MTI

VIVIENDAS	BODEGAS	OFICINAS	LOCALES COMERCIALES	Otro; especificar	TOTAL UNIDADES
1				N°	
ESTACIONAMIENTOS para automóviles	-	Otros Estacionamientos exigidos (IPT):	Especificar	Cantidad	Especificar
ESTACIONAMIENTOS para bicicletas	-				

6.11 PARA PROYECTOS DE CONDOMINIO TIPO B

SUPERFICIE TOTAL DE TERRENO	CANTIDAD DE SITIOS RESULTANTES
-----------------------------	--------------------------------

7 OTRAS AUTORIZACIONES QUE FORMAN PARTE DE ESTE PERMISO (Inciso final Art. 5.1.6. de la OGUC)

<input type="checkbox"/> DEMOLICIÓN	<input type="checkbox"/> INSTALACIÓN DE FAENAS	<input type="checkbox"/> INSTALACIÓN DE GRÚAS Y SIMILARES
<input type="checkbox"/> OTRAS (especificar)		<input type="checkbox"/> EJECUCIÓN DE EXCAVACIONES, ENTIBACIONES Y SOCALZADOS

8 CLASIFICACIÓN DE LA CONSTRUCCIÓN

CLASIFICACIÓN	m2	%(*)	VALOR m2 (**)	CLASIFICACIÓN	m2	%(*)	VALOR m2 (**)
E-4	59,85	1,5	131.693				

(*) El 100% corresponde a la superficie edificada total que se calcula según Tabla de Costos Unitarios MINVU
(**) Valor de la Tabla de Costos Unitarios MINVU vigente a la fecha de ingreso de la solicitud.

9 DERECHOS MUNICIPALES

(a) PRESUPUESTO (Calculado con Tabla Costos Unitarios MINVU)		\$	7.921.200
(b) SUBTOTAL 1 DERECHOS MUNICIPALES [(a) x (1,5% Art. 130 LGUC)]	%	\$	118.818
(c) DESCUENTO POR UNIDADES DE CASAS O PISOS TIPO REPETIDOS	(-)	\$	
(d) SUBTOTAL 2 DERECHOS MUNICIPALES [(b) - (c)]		\$	
(e) DESCUENTO 30% CON INFORME DE REVISOR INDEPENDIENTE [(d) x (30%)]	(-)	\$	
(f) DESCUENTO MONTO CONSIGNADO AL INGRESO SOLICITUD	(-)	\$	59.409
(g) TOTAL DERECHOS A PAGAR [(d) - (e) - (f)]		\$	59.409
GIRO INGRESO MUNICIPAL NÚMERO	2064	FECHA :	27-Oct-2025

9.1.- CÁLCULO DE DESCUENTO POR UNIDADES REPETIDAS (Art. 130 LGUC; Art. 5.1.14. OGUC)

Unidades de Casas o pisos tipo repetidos	Porcentaje de descuentos de los derechos municipales	número maximo de unidades con descuento por tramo	DESCUENTO (\$)
1° y 2°	0%	0	
3°,4° y 5°	10%	3	
6°,7°,8°,9 y 10°	20%	5	
11 a la 20 , inclusive	30%	10	
21 a la 40 ° inclusive	40%	20	
41 o más	50%	variable	
TOTAL DESCUENTO:			

Esta tabla se debe aplicar para cada vivienda o piso tipo que se repita

10 GLOSARIO:

- D.F.L.: Decreto con Fuerza de Ley

D.S: Decreto Supremo

EISTU: Estudio de Impacto Sistema Transporte Urbano

GIM: Giro de Ingreso Municipal

ICH: Inmueble de Conservación Histórica

IMIV:Informe de Mitigación de Impacto Vial

INE: Instituto Nacional de Estadísticas
- I.P.T:Instrumento de Planificación Territorial.

LGUC: Ley General de Urbanismo y Construcciones

MH: Monumento Histórico

MINAGRI: Ministerio de Agricultura.

MINVU: Ministerio de Vivienda y Urbanismo

MTT: Ministerio de Transportes y Telecomunicaciones

OGUC:Ordenanza General de Urbanismo y Construcciones
- SAG: Servicio Agrícola y Ganadero

SEREMI: Secretaría Regional Ministerial

SEIM: Sistema de Evaluación de Impacto en Movilidad.

ZCH: Zona de Conservación Histórica

ZOIT: Zona de Interés Turístico

ZT: Zona Típica

NOTAS: (SOLO PARA SITUACIONES ESPECIALES)



VICTOR ALFREDO HUNTER CEA
DIRECTOR DE OBRAS MUNICIPALES
nombre y firma

VAHC/alm

PERMISO DE EDIFICACIÓN
OBRA NUEVA
DIRECCIÓN DE OBRAS MUNICIPALES DE:
ANGOL

REGIÓN: DE LA ARAUCANÍA

NÚMERO DE RESOLUCIÓN
280
FECHA DE APROBACIÓN
29 OCTUBRE 2025
ROL S.I.I
640-22

VISTOS

- A) Las atribuciones emanadas del Art. 24 de la Ley Orgánica Constitucional de Municipalidades,
- B) Las disposiciones de la Ley General de Urbanismo y Construcciones en especial el Art. 116, su Ordenanza General, y el Instrumento de Planificación Territorial.
- C) La solicitud de aprobación, los planos y demás antecedentes debidamente suscritos por el propietario y los profesionales correspondientes al expediente S.P.E.-5.1.4/5.1.6. N° Prov N°8734 de 01 de octubre 2025
- D) El certificado de informaciones previas N° 822 de fecha 04-sep-2025
- E) El anteproyecto de Edificación N° de fecha (cuando corresponda)
- F) El informe Favorable de Revisor Independiente N° vigente, de fecha (cuando corresponda)
- G) El informe favorable de Revisor de Proyecto de Cálculo Estructural N° de fecha (cuando corresponda)
- H) La Resolución N° de la misma fecha de esta Resolución que aprueba el loteo (con construcción simultánea).
- I) Que previo a la fecha de esta Resolución, se aprobaron las tramitaciones condicionantes para el permiso referidas a (fusión, subdivisión, subdivisión afecta....)
(..... subdivisión afecta, modificación, rectificación de deslindes, demolición, etc)
- J) Otros (especificar):

RESUELVO:

- 1 Conceder permiso para OBRA NUEVA PARA EDIFICACIÓN DE UNA VIVIENDA con una
(Especificar) (Número de edificios, casas, galpones,etc)
superficie total de 64,42 m2 y de 01 pisos de altura, destinado a VIVIENDA UNIFAMILIAR
ubicado en calle/avenida/camino Calle Rancagua N° 0585
Lote N° manzana localidad o loteo Angol
sector urbano zona Z-3 del Plan regulador Comunal
(urbano o rural) Comuna o Intercomunal
aprobando los planos y demás antecedentes, que forman parte de la presente autorización mencionados en la letra C de los VISTOS de este permiso.
- 2 Dejar constancia que la obra que se aprueba mantiene los beneficios del D.F.L.-N°2 de 1959 .
(Mantiene o pierde)
- 3 Que el presente permiso se otorga amparado en las siguientes autorizaciones especiales:
plazos de la autorización especial
Art. 121, Art. 122, Art. 123, Art. 124, de la Ley General de Urbanismo y Construcciones, otros (especificar).
- 4 Que el proyecto que se aprueba se ajusta al citado anteproyecto aprobado(cuando corresponda).
- 5 Antecedentes del Proyecto
NOMBRE DEL PROYECTO : PRODALAN SUCURSAL ANGOL
- 5.1 DATOS DEL PROPIETARIO:

NOMBRE O RAZÓN SOCIAL DEL PROPIETARIO			R.U.T.	
MARIANELA ORLANDA ARANEDA CASTILLO				
REPRESENTANTE LEGAL DEL PROPIETARIO			R.U.T.	
DIRECCIÓN: Nombre de la vía		N°	Local/ Of/ Depto	Localidad
PUREN		650	21C	ANGOL
COMUNA	CORREO ELECTRÓNICO	TELÉFONO FIJO	TELÉFONO CELULAR	
ANGOL				
PERSONERÍA DEL REPRESENTANTE LEGAL :		SE ACREDITÓ MEDIANTE		
		DE FECHA Y REDUCIDA A ESCRITURA PÚBLICA		
CON FECHA		ANTE EL NOTARIO SR (A)		

5.2 INDIVIDUALIZACIÓN DE LOS PROFESIONALES

NOMBRE O RAZÓN SOCIAL de la empresa del ARQUITECTO (cuando corresponda)	R.U.T
NOMBRE DEL PROFESIONAL ARQUITECTO RESPONSABLE	R.U.T
NIGUEL ARAVENA GUZMÁN	16.010.964-5
NOMBRE DEL CALCULISTA	R.U.T
NOMBRE DEL CONSTRUCTOR (*)	R.U.T
MIGUEL ARAVENA GUZMÁN	16.010.964-5

NOMBRE DEL INSPECTOR TÉCNICO DE OBRA (*)	INSCRIPCIÓN REGISTRO	
	CATEGORÍA	N°
NOMBRE DEL REVISOR INDEPENDIENTE (cuando corresponda)	REGISTRO	CATEGORÍA
NOMBRE O RAZÓN SOCIAL DEL REVISOR DEL PROYECTO DE CÁLCULO ESTRUCTURAL(cuando corresponda)	REGISTRO	CATEGORÍA
NOMBRE DEL PROFESIONAL RESPONSABLE DE LA REVISIÓN DEL PROYECTO DE CÁLCULO ESTRUCTURAL	R.U.T	

(*) Podrá individualizarse hasta antes del inicio de las obras.

6 CARACTERÍSTICAS DEL PROYECTO DE OBRA NUEVA

EDIFICIOS DE USO PÚBLICO	<input type="checkbox"/> TODO	<input type="checkbox"/> PARTE	<input checked="" type="checkbox"/> NO ES EDIFICIO DE USO PÚBLICO	
CARGA DE OCUPACIÓN TOTAL DE LAS EDIFICACIONES (personas) según artículo 4.2.4. OGUC.	03 PERSONA	DENSIDAD DE OCUPACIÓN (personas/hectárea)	300 HAB .HÁ	
CRECIMIENTO URBANO	<input type="checkbox"/> NO	<input checked="" type="checkbox"/> SÍ	Explicitar: densificación / extensión	DENSIFICACIÓN
LOTEO CON CONSTRUCCIÓN SIMULTÁNEA	<input type="checkbox"/> SÍ	<input checked="" type="checkbox"/> NO	LOTEO DFL 2	<input type="checkbox"/> SÍ <input type="checkbox"/> NO
PROYECTO, se desarrollará en etapas:	<input type="checkbox"/> SÍ	<input checked="" type="checkbox"/> NO	cantidad de etapas	
ETAPAS CON MITIGACIONES PARCIALES (a considerar en IMIV, art. 173 LGUC)	-----	Etapas art 9° del DS 167 (MTT) de 2016	-----	

6.1 SUPERFICIES

SUPERFICIE	ÚTIL (m2)	COMÚN (m2)	TOTAL (m2)
S. EDIFICADA SUBTERRÁNEO (S)			
S. EDIFICADA SOBRE TERRENO (1er piso + pisos superiores)	64,42.-m2		64,42. m2
S. EDIFICADA TOTAL	64,42.- m2		64,42- m2
SUPERFICIE OCUPACIÓN SOLO EN PRIMER PISO (m2)	64,42.-m2	SUPERFICIE TOTAL DEL PREDIO O LOS PREDIOS (m2)	166,00.- m2

S. EDIFICADA SUBTERRÁNEO (S)

(agregar hoja adicional si hubiere más subterráneos)

S. Edificada por nivel o piso		ÚTIL (m2)	COMÚN (m2)	TOTAL (m2)
nivel o piso	-1			
nivel o piso	-2			
nivel o piso	-3			
nivel o piso	-4			
nivel o piso	-5			
TOTAL				

S. EDIFICADA SOBRE TERRENO

(agregar hoja adicional si hubiere más pisos sobre el nivel de suelo natural)

S. Edificada por nivel o piso		ÚTIL (m2)	COMÚN (m2)	TOTAL (m2)
nivel o piso	1	64,42.- m2	64,42.- m2	64,42.- m2
nivel o piso	2			
nivel o piso	3			
nivel o piso	4			
nivel o piso	5			
nivel o piso	6			
nivel o piso	7			
nivel o piso	8			
nivel o piso	9			
nivel o piso	10			
TOTAL		64,42.- m2	64,42.- m2	64,42.-m2

S. EDIFICADA POR DESTINO

DESTINO (S) CONTEMPLADO (S)	Residencial ART 2.1.25. OGUC	Equipamiento ART. 2.1.33. OGUC	Act. Productivas ART 2.1.28. OGUC	Infraestructura ART 2.1.29. OGUC	Área verde ART 2.1.31. OGUC	Espacio Público ART 2.1.30. OGUC
SUPERFICIE EDIFICADA	64,42- M2					

6.2 NORMAS URBANÍSTICAS

PREDIO(S) EMPLAZADO(S) EN ÁREA DE RIESGO	<input checked="" type="checkbox"/> NO	<input type="checkbox"/> SÍ	<input type="checkbox"/> PARCIAL
NORMAS URBANÍSTICAS		PROYECTADO	PERMITIDO
DENSIDAD		4,98/ Há (en predio)	300 HAB.Há
COEFICIENTE DE OCUPACIÓN PISOS SUPERIORES (sobre 1er piso)		No proyecta	No indica el CIP
COEFICIENTE DE OCUPACIÓN DE SUELO (1er piso)		0,3	0,7
COEFICIENTE DE CONSTRUCTIBILIDAD		Coef.C 1,95(64,42 m2 proyectados)	Coe. C 1,95 (323,70 m2 permitido)

DISTANCIAMIENTOS	1,40 m, 1,50 m. 3,30. m y 2,0 m.	1,40 mt y 3,00 mt
RASANTE	70º (45 % adosamiento)	70º
SISTEMA DE AGRUPAMIENTO	Aislado y adosado	Aislado, pareado y continuo
ADOSAMIENTO	40%	40%
ANTEJARDÍN	6,0 m.	3,00. m
ALTURA EN METROS Y/O PISOS	3, 50. m	12,0 .m
ESTACIONAMIENTOS AUTOMÓVILES	1 estacionamiento	1 indicado en CIP
ESTACIONAMIENTOS BICICLETAS	No contempla	1 indicado en CIP
ESTACIONAMIENTOS OTROS VEHÍCULOS (ESPECIFICAR)	No contempla	No indica en CIP
ESTACIONAMIENTOS PARA PERSONAS CON DISCAPACIDAD	No contempla	No contempla

DESCUENTO ESTACIONAMIENTO PARA AUTOMÓVILES POR ESTACIONAMIENTO PARA BICICLETAS	<input type="checkbox"/> SÍ	<input checked="" type="checkbox"/> NO	CANTIDAD DESCONTADA	
--	-----------------------------	--	---------------------	--

6.3 USO DE SUELO Y DESTINO(S) CONTEMPLADOS(S)

TIPO DE USO	Residencial ART 2.1.25. OGUC	Equipamiento ART. 2.1.33. OGUC	Act. Productivas ART 2.1.28. OGUC	Infraestructura ART 2.1.29. OGUC	Area verde ART 2.1.31. OGUC	Espacio Público ART 2.1.30. OGUC
CLASE / DESTINO	VIVIENDA					
ACTIVIDAD						
ESCALA	(Art. 2.1.36. OGUC)					

6.4 PROTECCIONES OFICIALES

<input checked="" type="checkbox"/> NO	<input type="checkbox"/> Sí, especificar	<input type="checkbox"/> ZCH	<input type="checkbox"/> ICH	<input type="checkbox"/> ZOIT	<input type="checkbox"/> OTRO; especificar	
<input type="checkbox"/> MONUMENTO NACIONAL:	<input type="checkbox"/> ZT	<input type="checkbox"/> MH	<input type="checkbox"/> SANTUARIO DE LA NATURALEZA			

6.5 FORMA DE CUMPLIMIENTO ARTÍCULO 70° LGUC (*)

CESIÓN <input type="checkbox"/>	APORTE <input checked="" type="checkbox"/>	<input type="checkbox"/> OTRO ESPECIFICAR:	
---------------------------------	--	---	--

(*) SÓLO EN CASO DE PROYECTOS QUE CONLLEVEN CRECIMIENTO URBANO POR DENSIFICACIÓN (exigible conforme a plazos del Artículo primero transitorio de la Ley N° 20.958)

6.6 CÁLCULO DEL PORCENTAJE DE CESIÓN OBRA NUEVA

(sólo en casos de proyectos de crecimiento urbano por densificación)

Exigible conforme a plazos del Artículo primero transitorio de la Ley N° 20.958 (artículo 2.2.5. Bis OGUC)

PROYECTO	PORCENTAJE DE CESIÓN
(a) <input checked="" type="checkbox"/> CON DENSIDAD DE OCUPACIÓN HASTA 8.000 Personas/Hectárea	(DENSIDAD DE OCUPACIÓN) <div>122,52 X 11 = 0,67 %</div> <div>2000</div>
(b) <input type="checkbox"/> CON DENSIDAD DE OCUPACIÓN SOBRE 8.000 Personas/Hectárea	44%

Nota 1: En el proyecto de edificación de Obra Nueva, se debe efectuar el cálculo de la edificación completa.

Nota 2: Para calcular la Densidad de Ocupación, se debe considerar la carga de ocupación (según art. 4.2.4. de la OGUC) que se incrementa en el o los terrenos del proyecto, sin considerar en el cálculo, la cantidad de personas que ocupaban las edificaciones existentes, incluso si estas fuesen demolidas para materializar el proyecto. Sólo podrá descontarse la carga de ocupación de edificaciones a demoler, en los casos que el permiso de demolición se solicite en forma conjunta con la solicitud de permiso de edificación, y se adjunten los antecedentes respectivos a dicha solicitud, conforme al inciso final del artículo 5.1.6. y al inciso tercero del artículo 5.1.4., ambos de la O.G.U.C.

Nota 3: La Densidad de Ocupación, se obtiene de la siguiente fórmula :
$$\frac{\text{Carga de ocupación del proyecto calculada según el art. 4.2.4. de la OGUC} \times 10.000}{\text{Superficie del terreno (que considera el terreno más la superficie exterior hasta el eje del espacio público adyacente existente o previsto en el IPT hasta un máximo de 30 m)}}$$

6.7 CÁLCULO DEL APORTE

(EN LOS CASOS QUE CORRESPONDA)

(c) AVALÚO FISCAL VIGENTE A LA FECHA DE LA SOLICITUD DEL PERMISO, CORRESPONDIENTE AL O LOS TERRENOS (no se debe incluir valor de edificaciones existentes)	\$ 15.476.556	(d) PORCENTAJE DE BENEFICIO POR CONSTRUCTIBILIDAD	%
\$ No se acogera a incremento por coef de Const		0,67 %	\$ 103.692.-
(e) AVALÚO FISCAL INCREMENTADO, CORRESPONDIENTE AL O LOS TERRENOS (*) [(c) + {(c) x (d)}]	X	% DE CESIÓN [(a) o (b)]	= APORTE EQUIVALENTE EN DINERO [(e) x {(a) o (b)}]

(*) El Avalúo Fiscal debe incrementarse en la misma proporción que el aumento de constructibilidad obtenido por un beneficio normativo (inciso 2° art. 2.2.5. Bis C. OGUC)

6.8 INCENTIVOS NORMATIVOS DEL IPT, A LOS QUE SE ACOGE EL PROYECTO

(Art. 184 LGUC)

BENEFICIO	CONDICIÓN PARA OPTAR AL BENEFICIO:
BENEFICIO	CONDICIÓN PARA OPTAR AL BENEFICIO:
BENEFICIO	CONDICIÓN PARA OPTAR AL BENEFICIO:

6.9 DISPOSICIONES ESPECIALES A QUE SE ACOGE EL PROYECTO

<input type="checkbox"/> D.F.L-N°2 de 1959	<input type="checkbox"/> Conjunto Armónico	<input type="checkbox"/> Proyección Sombras Art. 2.6.11. OGUC	<input type="checkbox"/> Segunda Vivienda Art. 6.2.4. OGUC
<input type="checkbox"/> Ley N° 19.537 Copropiedad Inmobiliaria	<input type="checkbox"/> Beneficio Fusión Art. 63 LGUC	<input type="checkbox"/> Conj. Viv. Econ. Art. 6.1.8. OGUC	<input type="checkbox"/> Art. 2.4.1. OGUC Inciso Segundo
<input type="checkbox"/> Art. 6.6.1. OGUC, según resolución N°	(V y U) de fecha	vigente hasta	
<input checked="" type="checkbox"/> Otro ; especificar	Capitulo 6 titulo 5 y todos los articulos de la OGUC.		

6.10 NÚMERO DE UNIDADES TOTALES POR DESTINO

Art 6° letra L- D.S. N° 167 de 2016 MTT

VIVIENDAS	BODEGAS	OFICINAS	LOCALES COMERCIALES	Otro; especificar	TOTAL UNIDADES
01				N°	01
ESTACIONAMIENTOS para automóviles	01	Otros Estacionamientos exigidos (IPT):	Especificar	Cantidad	Especificar
ESTACIONAMIENTOS para bicicletas					

6.11 PARA PROYECTOS DE CONDOMINIO TIPO B

SUPERFICIE TOTAL DE TERRENO	CANTIDAD DE SITIOS RESULTANTES
-----------------------------	--------------------------------

7 OTRAS AUTORIZACIONES QUE FORMAN PARTE DE ESTE PERMISO (Inciso final Art. 5.1.6. de la OGUC)

<input type="checkbox"/> DEMOLICIÓN	<input type="checkbox"/> INSTALACIÓN DE FAENAS	<input type="checkbox"/> INSTALACIÓN DE GRÚAS Y SIMILARES
<input type="checkbox"/> OTRAS (especificar)		<input type="checkbox"/> EJECUCIÓN DE EXCAVACIONES, ENTIBACIONES Y SOCIALZADO

8 CLASIFICACIÓN DE LA CONSTRUCCIÓN

CLASIFICACIÓN	m2	%(*)	VALOR m2 (**)	CLASIFICACIÓN	m2	%(*)	VALOR m2 (**)
E-4	64,42- m2	100	\$ 132.351				

(*) El 100% corresponde a la superficie edificada total que se calcula según Tabla de Costos Unitarios MINVU
(**) Valor de la Tabla de Costos Unitarios MINVU vigente a la fecha de ingreso de la solicitud.

9 DERECHOS MUNICIPALES

(a) PRESUPUESTO (Calculado con Tabla Costos Unitarios MINVU)		\$	8.526.051-
(b) SUBTOTAL 1 DERECHOS MUNICIPALES [(a) x (1,5% Art. 130 LGUC)]	%	\$	127.891.-
(c) DESCUENTO POR UNIDADES DE CASAS O PISOS TIPO REPETIDOS	(-)	\$	
(d) SUBTOTAL 2 DERECHOS MUNICIPALES [(b) - (c)]		\$	
(e) DESCUENTO 30% CON INFORME DE REVISOR INDEPENDIENTE [(d) x (30%)]	(-)	\$	
(f) DESCUENTO MONTO CONSIGNADO AL INGRESO SOLICITUD	(-)	\$	
(g) TOTAL DERECHOS A PAGAR [(d) - (e) - (f)]		\$	127.891
GIRO INGRESO MUNICIPAL NÚMERO	2071	FECHA :	28-10-2025

9.1.- CÁLCULO DE DESCUENTO POR UNIDADES REPETIDAS (Art. 130 LGUC; Art. 5.1.14. OGUC)

Unidades de Casas o pisos tipo repetidos	Porcentaje de descuentos de los derechos municipales	número maximo de unidades con descuento por tramo	DESCUENTO (\$)
1° y 2°	0%	0	0
3°,4° y 5°	10%	3	
6°,7°,8°,9 y 10°	20%	5	0
11 a la 20 , inclusive	30%	10	0
21 a la 40 ° inclusive	40%	20	0
41 o más	50%	variable	0
TOTAL DESCUENTO:			

Esta tabla se debe aplicar para cada vivienda o piso tipo que se repita

10 GLOSARIO:

D.F.L.: Decreto con Fuerza de Ley	I.P.T:Instrumento de Planificación Territorial.	SAG: Servicio Agrícola y Ganadero
D.S: Decreto Supremo	LGUC: Ley General de Urbanismo y Construcciones	SEREMI: Secretaría Regional Ministerial
EISTU: Estudio de Impacto Sistema Transporte Urbano	MH: Monumento Histórico	SEIM: Sistema de Evaluación de Impacto en Movilidad.
GIM: Giro de Ingreso Municipal	MINAGRI: Ministerio de Agricultura.	ZCH: Zona de Conservación Histórica
ICH: Inmueble de Conservación Histórica	MINVU: Ministerio de Vivienda y Urbanismo	ZOIT: Zona de Interés Turístico
IMIV:Informe de Mitigación de Impacto Vial	MTT: Ministerio de Transportes y Telecomunicaciones	ZT: Zona Típica
INE: Instituto Nacional de Estadísticas	OGUC:Ordenanza General de Urbanismo y Construcciones	

NOTAS: (SOLO PARA SITUACIONES ESPECIALES)

Permiso obra nueva : vivienda unifamiliar : 64,42- m2
El Derecho Municipal y el aporte espacio publico es integramente (100%) cancelado con el permiso de obra nueva :
Orden de ingreso N°2071 de fecha 28-10-2025

VHC/Gmc

MUNICIPALIDAD DE ANGOI

DIRECTOR DE OBRAS MUNICIPALES

TIMBRE

VICTOR ALFREDO HUNTER CEA

ARQUITECTO

DIRECTOR DE OBRAS MUNICIPALES

nombre y firma

CERTIFICADO DE REGULARIZACIÓN
(Permiso y Recepción definitiva simultánea)

VIVIENDA CUYA SUPERFICIE EDIFICADA

NO EXCEDA DE 140 m², CON AVALÚO FISCAL NO SUPERIOR A 2.000 UF
ACOGIDA AL ARTÍCULO 3° DEL TÍTULO I DE LA LEY N° 20.898
(VIGENCIA PRORROGADA POR LA LEY 21.725 D.O. 01.03.2025)

DIRECCIÓN DE OBRAS MUNICIPALES DE :

ANGOL

REGIÓN : La Araucanía

URBANO☒

RURAL☐

N° DE CERTIFICADO
281
Fecha de Aprobación
29/10/25
ROL SII
642-10

VISTOS:

- A) Las atribuciones emanadas del Art. 2° de la Ley N° 20.898.
- B) La solicitud de Regularización (Permiso y Recepción definitiva) de vivienda existente, suscrita por el propietario y el arquitecto o profesional competente, correspondiente al expediente N° 9261 de fecha 14-10-2025
- C) Los antecedentes exigidos en el título I artículo 3° de la Ley N° 20.898.
- D) El giro de ingreso municipal N° 2076 de fecha 28/10/25 de pago de derechos municipales .
- E) Que se da cumplimiento al Art. 70 de la LGUC de la siguiente forma (en el caso de proyectos que conlleven crecimiento urbano por densificación, es exigible solo a partir del plazo establecido en el Artículo primero transitorio de la Ley N° 20.958):

Crecimiento Urbano por Densificación	
Cesión de terrenos (*)	
Aporte en Dinero (**). (Canceló el siguiente monto: \$ 197.142 , según GIM N°: 2076 , de fecha: 28/10/25)	
Otro (especificar)	

(*) En este caso las cesiones contempladas en el proyecto se perfeccionan al momento de la emisión del presente Certificado, conforme al Art. 2.2.5. Bis de la OGUC, salvo que se trate de condominios con áreas a declaratoria de utilidad pública, en cuyo caso, dichas cesiones se perfeccionarán al momento de la recepción de las obras de urbanización.

(**) El pago debe realizarse en forma previa a la emisión de este Certificado.

RESUELVO:

- 1 Otorgar Certificado de Regularización que entrega simultáneamente el Permiso y la Recepción definitiva de la vivienda existente con una superficie de 99,69 m² ubicada en BREMEN
- CONDominio / CALLE / AVENIDA / PASAJE
- N° 0533 Lote N° 10 manzana 642
- localidad o loteo ALEMANIA sector URBANO de conformidad a plano y antecedentes (URBANO O RURAL)
- timbrados por esta DOM, que forman parte del presente certificado de regularización.

2 Individualización del Interesado:

NOMBRE O RAZÓN SOCIAL del PROPIETARIO	R.U.T.
LILIANA DELMIRA TORRES MUÑOZ	
REPRESENTANTE LEGAL del PROPIETARIO	R.U.T.

3 Individualización del Arquitecto o Profesional competente (ver nota)

NOMBRE O RAZÓN SOCIAL DE LA EMPRESA (cuando corresponda)		R.U.T.
NOMBRE DEL PROFESIONAL COMPETENTE	PROFESIÓN	R.U.T.
JORGE MENDEZ MEDINA	ING. CONST.	14.333.817-7

NOTA: según letra c) artículo 2° de la Ley N° 20.898 y según artículo 17° de la LGUC.

4 Derechos Municipales

(A llenar por la DOM)

(a) PRESUPUESTO (Calculado con Tabla Costos Unitarios MINVU)	\$	13.194.058
TOTAL DERECHOS A PAGAR [(a) x (1,5% Art. 130 LGUC)]	\$	197.911
GIRO INGRESO MUNICIPAL NÚMERO	2076	FECHA : 28/10/25

NOTA: Se pagan los derechos considerando toda la superficie edificada de la vivienda o de la ampliación que se regulariza, incluyendo los recintos habitables y los no habitables.

NOTA (PARA SITUACIONES ESPECIALES)

CLASIFICACION: E-4



VICTOR ALFREDO HUNTER CEA

DIRECTOR DE OBRAS MUNICIPALES
NOMBRE Y FIRMA