

I. MUNICIPALIDAD DE ANGOL

RESOLUCIÓN N° 02

MAT: listado de permisos y autorizaciones otorgados durante el mes de mayo (mes anterior), de acuerdo a lo establecido en el artículo 116 bis C de la ley general de urbanismo y construcciones.

ANGOL, 04/07/2025

VISTOS:

1. Lo establecido en la Ley General de Urbanismo y Construcciones (LGUC), modificada a través de la Ley N°21.718, sobre agilización de permisos de construcción, que sustituyó el artículo 116 Bis C; la Ley N°20.285, sobre acceso a la información pública, particularmente lo referido en los artículos 5° y 7°;
2. La Ley N° 18.695, Orgánica Constitucional de Municipalidades, particularmente en su artículo 24;
3. El Art. 1.4.21 de la Ordenanza General de Urbanismo y Construcciones

CONSIDERANDO:

1. El artículo 116 bis C de la LGUC - modificado por la Ley N°21.718, sobre agilización de permisos de construcción- que dispone que *"La municipalidad deberá publicar en su sitio web, a más tardar el quinto día hábil de cada mes, una resolución de la Dirección de Obras Municipales que contenga el listado con todos los permisos y autorizaciones que hubiesen sido otorgados durante el mes anterior, junto con una copia de aquellos En dicha publicación se dejará expresa constancia de la fecha en que se realiza y, a contar de ésta, los permisos y autorizaciones se presumirán de derecho conocidos, para efectos de lo dispuesto en el artículo 118 bis"*.
2. Las instrucciones impartidas por el Consejo para la Transparencia, mediante oficio 11829 de fecha 16-05-2025, que establece el mecanismo de publicación en el sitio Transparencia Activa, respecto a la implementación del Artículo 116 Bis C de la LGUC y en concordancia con la ley N°20.285 sobre acceso a la información pública.

RESUELVO:

1. **INFÓRMESE** el listado de permisos y autorizaciones otorgados por esta Dirección de Obras Municipales durante el mes de **Junio de 2025**, contenido en el anexo a esta Resolución.
2. **ENVÍASE** la presente Resolución, junto con la copia de los permisos y autorizaciones correspondientes, al encargado de Transparencia Activa Municipal, para que realice las publicaciones respectivas de conformidad con el artículo 116 bis C de la Ley General de Urbanismo y Construcciones y artículo 7 de la Ley N°20.285, sobre acceso a la información pública.



VICTOR A. HUNTER GEA
ARQUITECTO
DIRECTOR DE OBRAS MUNICIPALES

DISTRIBUCIÓN:

Oficina de transparencia municipal
Dirección de Obras Municipales
Seremi Minvu de La Araucanía

Actos y resoluciones con efectos sobre terceros													
Año	Mes	Tipología del Acto	Tipo de acto	Denominación acto	Número acto	Fecha acto	Fecha de publicación en el DO o Fecha de Publicidad	Indicación del medio y forma de publicidad	Tiene efectos generales	Fecha última actualización (dd/mm/aaaa), si corresponde a actos y resoluciones con efectos generales	Breve descripción del objeto del acto	Vínculo al texto íntegro y actualizado	Enlace a la modificación o archivo correspondiente (no ingresar)
2025	Junio	DECRETOS	DECRETOS EXENTOS	RECEPCION DEFINITIVA	61	25-06-2025	13-07-2025	Página Web	NO		Recepción Definitiva obra menor comedor - LICEO ENRIQUE BALLACEY - ILUSTRE MUNICIPALIDAD DE ANGOL		
2025	Junio	DECRETOS	DECRETOS EXENTOS	RECEPCION DEFINITIVA	60	25-06-2025	13-07-2025	Página Web	NO		Recepción Definitiva obra nueva 12 viviendas - INVERSIONES SAN FRANCISCO LTDA.		
2025	Junio	DECRETOS	DECRETOS EXENTOS	RECEPCION DEFINITIVA	59	25-06-2025	13-07-2025	Página Web	NO		Recepción Definitiva obra menor ampliación vivienda social - GABRIEL NOVOA CARRASCO		
2025	Junio	DECRETOS	DECRETOS EXENTOS	RECEPCION DEFINITIVA	58	24-06-2025	13-07-2025	Página Web	NO		Recepción Definitiva obra nueva galpón - bodega - DINA MARGARET ABURTO SEGUEL		
2025	Junio	DECRETOS	DECRETOS EXENTOS	RECEPCION DEFINITIVA	57	23-06-2025	13-07-2025	Página Web	NO		Recepción Definitiva obra menor ampliación vivienda social - ERIKA BELTRAN VALENCIA		
2025	Junio	DECRETOS	DECRETOS EXENTOS	RECEPCION DEFINITIVA	56	24-06-2025	13-07-2025	Página Web	NO		Recepción Definitiva obra menor ampliación vivienda social - ROCIO ALEJANDRA MIRANDA MIRANDA		
2025	Junio	DECRETOS	DECRETOS EXENTOS	RECEPCION DEFINITIVA	55	16-06-2025	13-07-2025	Página Web	NO		Recepción Definitiva obra nueva vivienda - ROSA ELIANA LAGOS CASTILLO		
2025	Junio	DECRETOS	DECRETOS EXENTOS	RECEPCION DEFINITIVA	54	16-06-2025	13-07-2025	Página Web	NO		Recepción Definitiva obra nueva vivienda - DORALISA DEL CARMEN VERA RAMIREZ		
2025	Junio	DECRETOS	DECRETOS EXENTOS	RECEPCION DEFINITIVA	53	16-06-2025	13-07-2025	Página Web	NO		Recepción Definitiva obra nueva vivienda - MARIA DANILA SALAZAR CACERES		
2025	Junio	DECRETOS	DECRETOS EXENTOS	RECEPCION DEFINITIVA	52	16-06-2025	13-07-2025	Página Web	NO		Recepción Definitiva obra nueva vivienda - EVA ESTER ESPINOZA ABURTO		

2025	Junio	DECRETOS	DECRETOS EXENTOS	RECEPCION DEFINITIVA	51	12-06-2025	13-07-2025	Página Web	NO		Recepción Definitiva obra nueva vivienda - FRANCISCO JAVIER RUIZ CORVALAN		
2025	Junio	DECRETOS	DECRETOS EXENTOS	RECEPCION DEFINITIVA	50	06-06-2025	13-07-2025	Página Web	NO		Recepción Definitiva obra nueva vivienda - ZACARIAS PROBOSTE ASTETE		
2025	Junio	DECRETOS	DECRETOS EXENTOS	RECEPCION DEFINITIVA	49	05-06-2025	13-07-2025	Página Web	NO		Recepción Definitiva obra nueva vivienda - BELARMINO CUEVAS SANTANDER		
2025	Junio	DECRETOS	DECRETOS EXENTOS	RECEPCION DEFINITIVA	48	04-06-2025	13-07-2025	Página Web	NO		Recepción Definitiva obra nueva vivienda - KATHERINE YESSENNIA MARDONES FERRADA		
2025	Junio	DECRETOS	DECRETOS EXENTOS	RECEPCION DEFINITIVA	47	04-06-2025	13-07-2025	Página Web	NO		Recepción Definitiva obra nueva vivienda - RODRIGO JAVIER BUSTOS HERNANDEZ		
2025	Junio	DECRETOS	DECRETOS EXENTOS	RECEPCION DEFINITIVA	46	03-06-2025	13-07-2025	Página Web	NO		Recepción Definitiva obra menor ampliación vivienda social - JORGE GONZALEZ VERGARA		
2025	Junio	DECRETOS	DECRETOS EXENTOS	REGULARIZACION EDIFICACION ANTIGUA	165	17-06-2025	13-06-2025	Página Web	NO		Regularización edificación antigua - INVERSIONES DEL PILAR LTDA.		
2025	Junio	DECRETOS	DECRETOS EXENTOS	REGULARIZACION LEY N° 20.898	163	11-06-2025	13-06-2025	Página Web	NO		Regularización ampliacion vivienda social - TRISSI QUIROZ SALAZAR		
2025	Junio	DECRETOS	DECRETOS EXENTOS	REGULARIZACION LEY N° 20.898	160	05-06-2025	13-06-2025	Página Web	NO		Regularización ampliacion vivienda social - PAULA SOTO TAPIA		
2025	Junio	DECRETOS	DECRETOS EXENTOS	REGULARIZACION LEY N° 20.899	152	03-06-2025	13-06-2025	Página Web	NO		Regularización ampliacion vivienda social - ROSA TORRES URRRA		
2025	Junio	DECRETOS	DECRETOS EXENTOS	OBRA MENOR	173	26-06-2025	13-07-2025	Página Web	NO		Permiso de obra menor ampliación de vivienda social - TANIA MARGARET SAN MARTIN A		
2025	Junio	DECRETOS	DECRETOS EXENTOS	OBRA MENOR	172	26-06-2025	13-07-2025	Página Web	NO		Permiso de obra menor ampliación de vivienda social - LETICIA EULOGIA BELTRAN PEREZ		
2025	Junio	DECRETOS	DECRETOS EXENTOS	OBRA MENOR	170	17-06-2025	13-07-2025	Página Web	NO		Permiso de obra menor ampliación de vivienda social - ANA GUERRA MORALES		

2025	Junio	DECRETOS	DECRETOS EXENTOS	OBRA MENOR	169	17-06-2025	13-07-2025	Página Web	NO		Permiso de obra menor ampliación de vivienda social - ROSA DURAN BOCAZ		
2025	Junio	DECRETOS	DECRETOS EXENTOS	OBRA MENOR	168	17-06-2025	13-07-2025	Página Web	NO		FUSION 2 LOTES - GERMAN CID NOVOA		
2025	Junio	DECRETOS	DECRETOS EXENTOS	OBRA MENOR	164	17-06-2025	13-07-2025	Página Web	NO		Permiso de obra menor ampliación de vivienda social - HECTOR SALAZAR CEA		
2025	Junio	DECRETOS	DECRETOS EXENTOS	OBRA MENOR	162	06-06-2025	13-07-2025	Página Web	NO		Permiso de obra menor ampliación de vivienda social - SUSANA HERNANDEZ CAYUL		
2025	Junio	DECRETOS	DECRETOS EXENTOS	OBRA MENOR	161	05-06-2025	13-07-2025	Página Web	NO		Modificación que no altera superficie - IVAN GONZALEZ MACALUSO		
2025	Junio	DECRETOS	DECRETOS EXENTOS	OBRA MENOR	159	05-06-2025	13-07-2025	Página Web	NO		Modificación de proyecto - OSCAR ITURRIETA PINTO		
2025	Junio	DECRETOS	DECRETOS EXENTOS	OBRA MENOR	158	04-06-2025	13-07-2025	Página Web	NO		Anteproyecto de edificación - COMERCIAL AMAR HERMANOS Y CIA		
2025	Junio	DECRETOS	DECRETOS EXENTOS	OBRA MENOR	157	03-06-2025	13-07-2025	Página Web	NO		Permiso de obra menor ampliación de vivienda social - MERCEDES LORENA GOMEZ GOMEZ		
2025	Junio	DECRETOS	DECRETOS EXENTOS	OBRA MENOR	154	03-06-2025	13-07-2025	Página Web	NO		Permiso de obra menor ampliación de vivienda social - FLOR MARIA SALAZAR SALAZAR		
2025	Junio	DECRETOS	DECRETOS EXENTOS	OBRA MENOR	153	03-06-2025	13-07-2025	Página Web	NO		FUSION 2 LOTES - ABIGAIL DEL CARMEN GUTIERREZ M		
2025	Junio	DECRETOS	DECRETOS EXENTOS	OBRA NUEVA	171	26-06-2025	13-06-2025	Página Web	NO		Permiso de Edificación obra nueva viviendas condominio Bulnes - CAROLINA ANDREA MAUREIRA SALAZAR		
2025	Junio	DECRETOS	DECRETOS EXENTOS	OBRA NUEVA	167	17-06-2025	13-06-2025	Página Web	NO		Permiso de Edificación obra nueva vivienda - PATRICIA GUIDOTTI ARTEAGA		
2025	Junio	DECRETOS	DECRETOS EXENTOS	OBRA NUEVA	166	17-06-2025	13-06-2025	Página Web	NO		Permiso de Edificación obra nueva vivienda - IRIA JARA HIDALGO		
2025	Junio	DECRETOS	DECRETOS EXENTOS	OBRA NUEVA	156	03-06-2025	13-06-2025	Página Web	NO		Permiso de Edificación obra nueva vivienda - INMOBILIARIA SONORA SPA		
2025	Junio	DECRETOS	DECRETOS EXENTOS	OBRA NUEVA	155	03-06-2025	13-06-2025	Página Web	NO		Permiso de Edificación obra nueva vivienda - INMOBILIARIA SONORA SPA		

CERTIFICADO DE RECEPCIÓN DEFINITIVA DE OBRA MENOR

AMPLIACIÓN DE VIVIENDA SOCIAL Y OTRAS

DIRECCIÓN DE OBRAS MUNICIPALES DE :

ANGOL

REGIÓN: La Araucanía

NÚMERO DE CERTIFICADO
46
FECHA
3/6/25
ROL SII
855-017

VISTOS

- A) Las atribuciones emanadas del Art. 24 de la Ley Orgánica Constitucional de Municipalidades.
- B) Las disposiciones de la Ley General de Urbanismo y Construcciones en especial el Art.144, su ordenanza General, y el instrumento de planificación territorial.
- C) La solicitud de recepción definitiva de obra menor, ampliacion de vivienda social y otra, debidamente suscrita por el propietario y profesional competente correspondiente al expediente N° 4937
- D) El informe del profesional competente que señala que las obras se han ejecutado conforme al permiso aprobado, incluidas sus modificaciones.
- E) El informe del Revisor Independiente, si se contrató, que certifica que las obras de ampliacion de vivienda social y otra se ejecutaron conforme al permiso aprobado.
- F) La Declaración Jurada del Constructor a cargo de la obra, donde afirma que las medidas de Gestión y Control de Calidad fueron aplicadas.
- G) Los antecedentes que comprenden el expediente S.R.D. OM N° 4937
- H) Los antecedentes exigidos a los Art. 5.2.5. y 5.2.6. de la Ordenanza General de Urbanismo y Construcciones.

RESUELVO

1. Otorgar certificado de Recepción definitiva TOTAL de la obra menor, ampliacion de vivienda social y otra, ubicada en
(Total o Parcial)
calle/avenida/camino PASAJE BETANIA N° 2235
Lote N° 017 manzana 855 localidad o loteo VILLA EMAUS
sector URBANO de conformidad a los planos y antecedentes timbrados por esta DOM que forman parte del
(Urbano o Rural)
presente certificado, que incluye edificación (es) con una superficie edificada total de 72,85 m².
2. Dejar constancia: Que la presente recepción se otorga amparado en las siguientes autorizaciones especiales:

Plazos de la autorización:
(Art.121, Art.122, Art.123 ,Art.124 de la Ley General de Urbanismo y Construcciones)

3 Antecedentes del Proyecto

NOMBRE DEL PROYECTO : OBRA MENOR AMPLIACION VIVIENDA SOCIAL

3.1 DATOS DEL PROPIETARIO:

NOMBRE O RAZÓN SOCIAL DEL PROPIETARIO				R.U.T.	
JORGE GONZALEZ VERGARA					
REPRESENTANTE LEGAL DEL PROPIETARIO				R.U.T.	
DIRECCIÓN: Nombre de la vía			N°	Local/ Of/ Depto	Localidad
PASAJE BETANIA			2235		ANGOL
COMUNA	CORREO ELECTRÓNICO	TELÉFONO FIJO		TELÉFONO CELULAR	
ANGOL					
PERSONERÍA DEL REPRESENTANTE LEGAL :		SE ACREDITÓ MEDIANTE			
		DE FECHA			

3.2 INDIVIDUALIZACIÓN DE LOS PROFESIONALES

NOMBRE O RAZÓN SOCIAL de la empresa (cuando corresponda)					R.U.T	
NOMBRE DEL PROFESIONAL COMPETENTE RESPONSABLE (Art. 17 LGUC)*					R.U.T	
CLAUDIO TORO SAEZ					16.853.237	-7

*Si la solicitud se efectuó conjuntamente con una solicitud de alteración o demolición, estas podrán ser suscritas únicamente por profesional arquitecto

NOMBRE DEL CALCULISTA (cuando corresponda)					R.U.T	
NOMBRE DEL CONSTRUCTOR					R.U.T	
CLAUDIO TORO SAEZ					16.853.237-7	
NOMBRE DEL REVISOR INDEPENDIENTE (cuando se haya contratado)					REGISTRO	CATEGORÍA

- 4 CARACTERÍSTICAS PRINCIPALES DE LA RECEPCIÓN DE OBRA MENOR DE AMPLIACION DE VIVIENDA SOCIAL Y OTRAS
- ANTECEDENTES DEL PERMISO

PERMISO QUE SE RECIBE	NÚMERO	FECHA	SUP.TOTAL (m²)	
OBRA MENOR AMPLIACION VVDA SOCIAL	121	28/4/25	72,85	
MODIFICACIÓN DEL PROYECTO: RESOLUCIÓN N°		FECHA		
MODIFICACIONES MENORES (Art. 5.2.8. OGUC) (Especificar)				
RECEPCIÓN PARCIAL	<input type="checkbox"/> SÍ	<input checked="" type="checkbox"/> NO	<input type="checkbox"/> SUPERFICIE	<input type="checkbox"/> DESTINO
PARTE A RECIBIR				
TIPO DE AMPLIACIÓN DE VIVIENDA SOCIAL U OTRA QUE SE RECIBE (*) (Según Art. 166 LGUC)				
<input checked="" type="checkbox"/> DE VIVIENDA SOCIAL		<input type="checkbox"/> DE INFRAESTRUCTURA SANITARIA		
<input type="checkbox"/> DE VIVIENDA PROGRESIVA		<input type="checkbox"/> DE VIVIENDA DE HASTA 520 UF (calculado según tabla costos unitarios MINVU)		

(*) Según Art. 166 de la LGUC, solo se puede tramitar con este permiso simplificado una ampliación de una de las cuatro tipologías señaladas. En caso contrario, debe tramitarse como ampliación según el art. 5.1.4. 1A o 5.1.6., según corresponda

5

ANTECEDENTES QUE SE ADJUNTARON (Artículos 5.2.5., 5.2.6., 5.9.3., 5.9.4., 5.9.6., y 5.9.7. de la OGUC)

DOCUMENTOS	
<input checked="" type="checkbox"/>	Informe del profesional competente que certifique que las obras se han ejecutado conforme al permiso aprobado, incluidas sus modificaciones (según inciso segundo Art. 144 LGUC).
<input type="checkbox"/>	Informe del Revisor independiente, si lo hubiere, que certifique que las obras se han ejecutado conforme al permiso aprobado, incluidas sus modificaciones (según inciso segundo Art. 144 LGUC).
<input checked="" type="checkbox"/>	Declaración jurada simple del constructor a cargo de la obra, afirmando que las medidas de gestión y de control de calidad fueron aplicadas (según inciso tercero Art. 143 de la LGUC)
<input type="checkbox"/>	Libro de obras.
<input checked="" type="checkbox"/>	Fotocopia patente municipal al día del profesional competente y demás profesionales que concurren con informes o nuevos antecedentes.
<input type="checkbox"/>	Certificado de inscripción vigente del Revisor Independiente, cuando proceda.
<input checked="" type="checkbox"/>	Documentos actualizados, cuando corresponda según inciso cuarto Art. 5.2.6. de la OGUC
<input type="checkbox"/>	Documentos modificados del proyecto de cálculo estructural, cuando corresponda según inciso cuarto Art. 5.2.6. de la OGUC
<input type="checkbox"/>	Comprobante Total de Derechos Municipales en caso de haber convenio de pago.
<input type="checkbox"/>	Otros(indicar):

	CERTIFICADOS	INSTALADOR O RESPONSABLE	ORG. EMISOR	N° CERTIFICADO	FECHA
<input type="checkbox"/>	Certificado de dotación de agua potable y alcantarillado emitido por la empresa de servicios sanitarios o por la autoridad sanitaria, según corresponda.				
<input checked="" type="checkbox"/>	Documentos a que se refieren los Art. 5.9.2. y 5.9.3. de la OGUC de instalaciones eléctricas interiores e instalaciones interiores de gas, cuando proceda.	ALBERTO SANCHEZ MORALES	SEC	3339925	27/5/25
<input type="checkbox"/>	Declaración de instaciones eléctricas de calefacción, central de agua caliente y aire acondicionado, emitida por el instalador, cuando proceda.				
<input type="checkbox"/>	Certificado de ensaye de los hormigones y otros materiales empleados en la obra, según proceda.				
<input type="checkbox"/>	Certificado que señale la reposición de los pavimentos y obras de ornato existentes con anterioridad al otorgamiento del permiso, en el espacio público que enfrenta al predio. (Cuando corresponda. Ver Circulares DDU 326 y 384)				

PLANOS	
<input type="checkbox"/>	Planos correspondientes al proyecto de Telecomunicaciones.
<input type="checkbox"/>	Plano de evacuación, integrante del Plan de evacuación (cuando corresponda)

6

MODIFICACIONES MENORES (Art. 5.2.8. OGUC)

LISTADO DE PLANOS QUE SE REEMPLAZAN, SE AGREGAN O ELIMINAN	
PLANO N°	CONTENIDO

7 GLOSARIO:

D.F.L.: Decreto con Fuerza de Ley	IVB: Informe Vial Básico	SAG: Servicio Agrícola y Ganadero
D.S: Decreto Supremo	LGUC: Ley General de Urbanismo y Construcciones	SEREMI: Secretaría Regional Ministerial
EISTU: Estudio de Impacto Sistema Transporte Urbano	MH: Monumento Histórico	SEIM: Sistema de Evaluación de Impacto en Movilidad.
ICH: Inmueble de Conservación Histórica	MINAGRI: Ministerio de Agricultura.	ZCH: Zona de Conservación Histórica
IMIV:Informe de Mitigación de Impacto Vial	MINVU: Ministerio de Vivienda y Urbanismo	ZOIT: Zona de Interés Turístico
INE: Instituto Nacional de Estadísticas	MTT: Ministerio de Transportes y Telecomunicaciones	ZT: Zona Típica
I.P.T:Instrumento de Planificación Territorial.	OGUC: Ordenanza General de Urbanismo y Construcciones	

NOTAS: (SOLO PARA SITUACIONES ESPECIALES DEL CERTIFICADO)

AMPLIACION VVDA SOCIAL, BETANIA N° 2235, CLASIFICACION: E-3

REVISORES
MUNICIPALES:

.....
Acm.....
.....
.....
.....



[Handwritten signature]
firma DOM

VICTOR ALFREDO HUNTER CEA nombre completo
DIRECTOR DE OBRAS MUNICIPALES

CERTIFICADO DE RECEPCIÓN DEFINITIVA DE OBRAS DE EDIFICACIÓN

OBRA NUEVA

DIRECCIÓN DE OBRAS MUNICIPALES DE :
ANGOL

REGIÓN: DE LA ARAUCANÍA

NÚMERO DE CERTIFICADO
47
FECHA
04 JUN 2025
ROL SII
181-02

VISTOS

- A) Las atribuciones emanadas del Art. 24 de la Ley Orgánica Constitucional de Municipalidades.
- B) Las disposiciones de la Ley General de Urbanismo y Construcciones en especial el Art.144, su ordenanza General, y el instrumento de planificación territorial.
- C) Las disposiciones del artículo 7° de la Ley N° 18.168, Ley General de Telecomunicaciones, tratándose de proyectos de edificación que correspondan a proyectos inmobiliarios que deban registrarse en el registro de proyectos inmobiliarios RPI.
- D) La solicitud de recepción definitiva de edificación debidamente suscrita por el propietario y arquitecto correspondiente al expediente S.R.D.ON N° P-4558 del 14-05-2025
- E) El informe del arquitecto que señala que las obras se han ejecutado conforme al permiso aprobado, incluidas sus modificaciones.
- F) El informe del Revisor Independiente, cuando lo hubiere, que certifica que las obras de edificación se ejecutaron conforme al permiso aprobado.
- G) El informe del Inspector Técnico de Obra que señala que la obra se construyó conforme a las normas técnicas de construcción aplicables y al permiso, incluidas sus modificaciones. (cuando la obra hubiere contando con tal profesional)
- H) La Declaración Jurada del Constructor a cargo de la obra, donde afirma que las medidas de Gestión y Control de Calidad fueron aplicadas.
- I) Los antecedentes que comprenden el expediente S.R.D.ON N° P-4558 14-05-2025
- J) Los antecedentes exigidos a los Art. 5.2.5. y 5.2.6. de la Ordenanza General de Urbanismo y Construcciones.
- K) Que se da cumplimiento al Art. 70 de la LGUC de la siguiente forma, según el crecimiento urbano que genera (en el caso de proyectos que conlleven crecimiento urbano por densificación, es exigible solo a partir del plazo establecido en el Artículo primero transitorio de la Ley N° 20.958):

Crecimiento Urbano por Extensión	Crecimiento Urbano por Densificación
<input type="checkbox"/> Cesión de terrenos (*)	<input type="checkbox"/> Cesión de terrenos (**)
	<input checked="" type="checkbox"/> Aporte en Dinero (**). (Canceló el siguiente monto: \$ 446.899 , según (GIM y fecha): 30-Apr-2024)
	<input type="checkbox"/> Otro (especificar)

(*) Este caso solo puede darse en un loteo con construcción simultánea, y las cesiones se perfeccionan conforme al Art. 135 de la LGUC al momento de la Recepción definitiva de las Obras de Urbanización.

(**) En este caso las cesiones contempladas en el proyecto se perfeccionan al momento de la presente Recepción Definitiva, conforme al Art. 2.2.5. Bis de la OGUC, salvo que se trate de condominios con áreas afectas a declaratoria de utilidad pública, en cuyo caso, dichas cesiones se perfeccionarán al momento de la recepción de las obras de urbanización.

(***) El pago debe realizarse en forma previa a la recepción. En caso de recepciones parciales, el pago debe ser proporcional a la densidad de ocupación de la parte que se recibe.

RESUELVO

1. Otorgar certificado de Recepción definitiva TOTAL de la obra destinada a VIVIENDA UNIFAMILIAR Y LOCAL COMERCIAL (Total o Parcial)
- ubicada en calle/avenida/camino DIECIOCHO N° 825
- Lote N° 2 manzana 181 localidad o loteo SECTOR CENTRO
- sector URBANO de conformidad a los planos y antecedentes timbrados por esta DOM que forman parte del presente (Urbano o Rural)
- certificado, que incluye edificación (es) con una superficie edificada total de 269,31 m2, y las obras de mitigación contempladas en el que fueron NO APLICA, según consta en (EISTU - IMIV - IVB) (Ejecutadas o Caucionadas)
- de fecha (Documento o Tipo de Garantía)
2. Dejar constancia: Que la presente recepción se otorga amparado en las siguientes autorizaciones especiales: Plazos de la autorización: (Art.121, Art.122, Art.123 ,Art.124 de la Ley General de Urbanismo y Construcciones)
- 3 Antecedentes del Proyecto
- NOMBRE DEL PROYECTO : PERMISO OBRA NUEVA (VIVIENDA UNIFAMILIAR Y LOCAL COMERCIAL)
- 3.1 DATOS DEL PROPIETARIO:

NOMBRE O RAZÓN SOCIAL DEL PROPIETARIO		R.U.T.	
RODRIGO JAVIER BUSTOS HERNANDEZ			
REPRESENTANTE LEGAL DEL PROPIETARIO		R.U.T.	
DIRECCIÓN: Nombre de la vía		N°	Local/ Of/ Depto
DIECIOCHO		825	
COMUNA	CORREO ELECTRÓNICO	TELÉFONO FIJO	TELÉFONO CELULAR
ANGOL			
PERSONERÍA DEL REPRESENTANTE LEGAL :		SE ACREDITÓ MEDIANTE	
		DE FECHA	

3.2 INDIVIDUALIZACIÓN DE LOS PROFESIONALES

NOMBRE O RAZÓN SOCIAL de la empresa del ARQUITECTO (cuando corresponda)		R.U.T	
NOMBRE DEL PROFESIONAL ARQUITECTO RESPONSABLE		R.U.T	
LUIS FELIPE VARGAS CASTILLO		17.158.246-6	
NOMBRE DEL CALCULISTA (cuando corresponda)		R.U.T	
NOMBRE DEL CONSTRUCTOR		R.U.T	
LUIS FELIPE VARGAS CASTILLO		17.158.246-6	
NOMBRE DEL INSPECTOR TÉCNICO DE OBRA (cuando corresponda)		INSCRIPCIÓN REGISTRO	
		CATEGORÍA	Nº
NOMBRE DEL REVISOR INDEPENDIENTE (cuando corresponda)		REGISTRO	CATEGORÍA
NOMBRE O RAZÓN SOCIAL DEL REVISOR DEL PROYECTO DE CALCULO ESTRUCTURAL (cuando corresponda)		REGISTRO	CATEGORÍA
NOMBRE DEL PROFESIONAL RESPONSABLE DE LA REVISIÓN DEL PROYECTO DE CÁLCULO ESTRUCTURAL		R.U.T	

4 CARACTERÍSTICAS PRINCIPALES DE LA RECEPCIÓN

4.1 ANTECEDENTES DEL PERMISO

PERMISO QUE SE RECIBE	NÚMERO	FECHA	SUP.TOTAL(M2)
PERMISO EDIFICACION OBRA NUEVA	133	30-Apr-2024	269,31 M2
MODIFICACIÓN DEL PROYECTO (*): RESOLUCIÓN Nº		FECHA	y
(*)En caso de haber mas de una modificacion de proyecto usar espacio disponible en notas y si fuera necesario agregar hoja adicional.			
MODIFICACIONES MENORES (Art. 5.2.8. OGUC) (Especificar)			
RECEPCIÓN PARCIAL	<input type="checkbox"/> SÍ	<input checked="" type="checkbox"/> NO	SUPERFICIE
PARTE A RECIBIR			DESTINO

4.2 TIPO DE PROYECTO

<input type="checkbox"/> CONDOMINIO TIPO A		<input type="checkbox"/> CONDOMINIO TIPO B	
<input type="checkbox"/> EDIFICACIONES EN LOTE O CON CONSTRUCCIÓN SIMULTÁNEA	<input type="checkbox"/> URBANIZACIÓN RECIBIDA	<input type="checkbox"/> URBANIZACIÓN GARANTIZADA	<input type="checkbox"/> RECEPCIÓN DE URBANIZACIÓN SOLICITADA CONJUNTAMENTE

En loteos con construcción simultánea, sólo se podrán recibir edificaciones con obras de urbanización garantizadas en los casos señalados en el inciso final del artículo 129 de la Ley General de Urbanismo y Construcciones.

5 ANTECEDENTES QUE SE ADJUNTARON

(Artículos 5.2.5., 5.2.6., 5.9.3., 5.9.4., 5.9.6., y 5.9.7. de la OGUC)

DOCUMENTOS	
<input checked="" type="checkbox"/>	Informe del Arquitecto que certifique que las obras se han ejecutado conforme al permiso aprobado, incluidas sus modificaciones (según inciso segundo Art. 144 LGUC).
<input type="checkbox"/>	Informe del Revisor independiente, si lo hubiere, que certifique que las obras se han ejecutado conforme al permiso aprobado, incluidas sus modificaciones (según inciso segundo Art. 144 LGUC).
<input type="checkbox"/>	Informe del Inspector Técnico de Obras, si corresponde, que señale que las obras se ejecutaron conforme a las normas técnicas de construcción aplicables a la ejecución de la obra y al permiso de construcción aprobado, incluidas sus modificaciones. (según inciso segundo Art. 144 LGUC).
<input checked="" type="checkbox"/>	Declaración jurada simple del constructor a cargo de la obra, afirmando que las medidas de gestión y de control de calidad fueron aplicadas (según inciso tercero Art. 143 de la LGUC)
<input type="checkbox"/>	Libro de obras.
<input type="checkbox"/>	Copia del Plan de evacuación ingresado al cuerpo de bomberos respectivo (según inciso tercero Art. 144 LGUC).
<input type="checkbox"/>	Informe favorable del proyectista de telecomunicaciones y Registro de las mediciones de los puntos de la RIT, si corresponde.
<input type="checkbox"/>	Resolución de calificación ambiental favorable del proyecto, cuando proceda según Art. 25 bis de la Ley 19.300.
<input checked="" type="checkbox"/>	Fotocopia patente municipal al día del Arquitecto y demás profesionales que concurren con informes o nuevos antecedentes.
<input type="checkbox"/>	Certificado de inscripción vigente del Revisor Independiente, cuando proceda.
<input type="checkbox"/>	Certificado de inscripción vigente del Inspector Técnico de Obra, cuando proceda.
<input type="checkbox"/>	Certificado de inscripción vigente del Revisor de Cálculo Estructural, cuando proceda.
<input type="checkbox"/>	Documentos actualizados, cuando corresponda según inciso cuarto Art. 5.2.6. de la OGUC
<input type="checkbox"/>	Documentación que acredite la ejecución de las medidas correspondientes o boletas bancarias o póliza de seguro que garantice las acciones contenidas en el EISTU, IMIV o IVB, según corresponda.

<input type="checkbox"/>	Comprobante de pago de aporte o la ejecución o garantía de los estudios, proyectos, obras y medidas en los casos de crecimiento urbano por densificación según corresponda. (Exigible conforme al plazo establecido en el Artículo primero transitorio de la Ley N° 20.958))
<input type="checkbox"/>	Comprobante Total de Derechos Municipales en caso de haber convenio de pago.
<input type="checkbox"/>	Otros(indicar):

CERTIFICADOS		INSTALADOR O RESPONSABLE	ORG. EMISOR	N° CERTIFICADO	FECHA
<input checked="" type="checkbox"/>	Certificado de dotación de agua potable y alcantarillado emitido por la empresa de servicios sanitarios o por la autoridad sanitaria, según corresponda. (*)	GUILLERMO CARRASCO QUIJADA	AGUAS ARAUCANIAS	115-C	13-Mar-2025
<input checked="" type="checkbox"/>	Documentos a que se refieren los Art. 5.9.2. y 5.9.3. de la OGUC de instalaciones eléctricas interiores e instalaciones interiores de gas, cuando proceda.	JAVIER EDUARDO SUAREZ OLIVARES	SEC	3027193	05-Feb-2025
<input type="checkbox"/>	Documentación de la instalación de ascensores o funiculares, montacargas y escaleras o rampas mecánicas, según N° 2 del Art. 5.9.5., cuando proceda.				
<input type="checkbox"/>	Declaración de instaciones eléctricas de calefacción, central de agua caliente y aire acondicionado, emitida por el instalador, cuando proceda.				
<input type="checkbox"/>	Certificado de ensaye de los hormigones y otros materiales empleados en la obra, según proceda.				
<input type="checkbox"/>	Certificado que señale la reposición de los pavimentos y obras de ornato existentes con anterioridad al otorgamiento del permiso, en el espacio público que enfrenta al predio. (Cuando corresponda. Ver Circulares DDU 326 y 384)				
<input type="checkbox"/>	Certificado que acredita que Proyecto de edificación se encuentra registrado en el Registro de Proyectos Inmobiliarios (RPI), señalado en el decreto N° 167 de 2016, reglamento de la Ley N° 20.808 (Cuando corresponda)				

(*)En caso de haber mas de un certificado de dotación de agua potable y alcantarillado, usar espacio disponible en notas y si fuera necesario agregar hoja adicional.

PLANOS	
<input type="checkbox"/>	Planos correspondientes al proyecto de Telecomunicaciones.
<input type="checkbox"/>	Plano de evacuación, integrante del Plan de evacuación (cuando corresponda)

6 MODIFICACIONES MENORES (Art. 5.2.8. OGUC)

LISTADO DE PLANOS QUE SE REEMPLAZAN, SE AGREGAN O ELIMINAN	
PLANO N°	CONTENIDO

7 GLOSARIO:

D.F.L.: Decreto con Fuerza de Ley	IVB: Informe Vial Básico	SAG: Servicio Agrícola y Ganadero
D.S: Decreto Supremo	LGUC: Ley General de Urbanismo y Construcciones	SEREMI: Secretaría Regional Ministerial
EISTU: Estudio de Impacto Sistema Transporte Urbano	MH: Monumento Histórico	SEIM: Sistema de Evaluación de Impacto en Movilidad.
ICH: Inmueble de Conservación Histórica	MINAGRI: Ministerio de Agricultura.	ZCH: Zona de Conservación Histórica
IMIV:Informe de Mitigación de Impacto Vial	MINVU: Ministerio de Vivienda y Urbanismo	ZOIT: Zona de Interés Turístico
INE: Instituto Nacional de Estadísticas	MTT: Ministerio de Transportes y Telecomunicaciones	ZT: Zona Típica
I.P.T:Instrumento de Planificación Territorial.	OGUC: Ordenanza General de Urbanismo y Construcciones	

NOTAS: (SOLO PARA SITUACIONES ESPECIALES DEL CERTIFICADO)

RECEPCION OBRA NUEVA 2 PISOS

VIVENDA UNIFAMILIAR 238,71 M2

LOCAL COMERCIAL 30,60 M2

TOTAL CONSTRUIDO 269,31 M2

NOTAS: (SOLO PARA SITUACIONES ESPECIALES DEL CERTIFICADO)

VAHC/chg



VICTOR ALFREDO HUNTER CEA
ARQUITECTO
DIRECTOR DE OBRAS MUNICIPALES

nombre y firma

CERTIFICADO DE RECEPCIÓN DEFINITIVA DE OBRAS DE EDIFICACIÓN

OBRA NUEVA
DIRECCIÓN DE OBRAS MUNICIPALES DE :
ANGOL

REGIÓN: DE LA ARAUCANÍA

NÚMERO DE CERTIFICADO
48
FECHA
04 JUNIO 2025
ROL SII
1470-55

VISTOS

- A) Las atribuciones emanadas del Art. 24 de la Ley Orgánica Constitucional de Municipalidades.
- B) Las disposiciones de la Ley General de Urbanismo y Construcciones en especial el Art.144, su ordenanza General, y el instrumento de planificación territorial.
- C) Las disposiciones del artículo 7° de la Ley N° 18.168, Ley General de Telecomunicaciones, tratándose de proyectos de edificación que correspondan a proyectos inmobiliarios que deban registrarse en el registro de proyectos inmobiliarios RPI.
- D) La solicitud de recepción definitiva de edificación debidamente suscrita por el propietario y arquitecto correspondiente al expediente _____ N° Prov -9818 de fecha 07noviembre del 2023
- E) El informe del arquitecto que señala que las obras se han ejecutado conforme al permiso aprobado, incluidas sus modificaciones.
- F) El informe del Revisor Independiente, cuando lo hubiere, que certifica que las obras de edificación se ejecutaron conforme al permiso aprobado.
- G) El informe del Inspector Técnico de Obra que señala que la obra se construyó conforme a las normas técnicas de construcción aplicables y al permiso, incluidas sus modificaciones. (cuando la obra hubiere contando con tal profesional)
- H) La Declaración Jurada del Constructor a cargo de la obra, donde afirma que las medidas de Gestión y Control de Calidad fueron aplicadas.
- I) Los antecedentes que comprenden el expediente Prov _____ N° 3306 de 10-05-2025
- J) Los antecedentes exigidos a los Art. 5.2.5. y 5.2.6. de la Ordenanza General de Urbanismo y Construcciones.
- K) Que se da cumplimiento al Art. 70 de la LGUC de la siguiente forma, según el crecimiento urbano que genera (en el caso de proyectos que conlleven crecimiento urbano por densificación, es exigible solo a partir del plazo establecido en el Artículo primero transitorio de la Ley N° 20.958):

Crecimiento Urbano por Extensión	Crecimiento Urbano por Densificación
<input type="checkbox"/> Cesión de terrenos (*)	<input type="checkbox"/> Cesión de terrenos (**) <input checked="" type="checkbox"/> Aporte en Dinero (**). (Canceló el siguiente monto: \$ 4.200, según (GIM y fecha): _____) <input type="checkbox"/> Otro (especificar) Orden de ingreso N°2766 de 15-11-2023

(*) Este caso solo puede darse en un loteo con construcción simultánea, y las cesiones se perfeccionan conforme al Art. 135 de la LGUC al momento de la Recepción definitiva de las Obras de Urbanización.

(**) En este caso las cesiones contempladas en el proyecto se perfeccionan al momento de la presente Recepción Definitiva, conforme al Art. 2.2.5. Bis de la OGUC, salvo que se trate de condominios con áreas afectas a declaratoria de utilidad pública, en cuyo caso, dichas cesiones se perfeccionarán al momento de la recepción de las obras de urbanización.

(***) El pago debe realizarse en forma previa a la recepción. En caso de recepciones parciales, el pago debe ser proporcional a la densidad de ocupación de la parte que se recibe.

RESUELVO

1. Otorgar certificado de Recepción definitiva Total de la obra destinada a vivienda ubicada en calle/avenida/camino Quinta San Pedro Lote N°55, La esperanza N° _____ Lote N° _____ manzana _____ localidad o loteo ANGOL sector Rural de conformidad a los planos y antecedentes timbrados por esta DOM que forman parte del presente certificado, que incluye edificación (es) con una superficie edificada total de _____ m2, y las obras de mitigación contempladas en el _____ que fueron _____, según consta en _____ (EISTU - IMIV - IVB) _____ (Ejecutadas o Caucionadas) de fecha _____ (Documento o Tipo de Garantía)
2. Dejar constancia: Que la presente recepción se otorga amparado en las siguientes autorizaciones especiales: _____ Plazos de la autorización: _____ (Art.121, Art.122, Art.123, Art.124 de la Ley General de Urbanismo y Construcciones)
3. Antecedentes del Proyecto
- NOMBRE DEL PROYECTO: VIVIENDA UNIFAMILIAR
- 3.1 DATOS DEL PROPIETARIO:

NOMBRE O RAZÓN SOCIAL DEL PROPIETARIO		R.U.T.	
REPRESENTANTE LEGAL DEL PROPIETARIO		R.U.T.	
KATHERINE YESSENNIA MARDONES FERRADA			
DIRECCIÓN: Nombre de la vía	N°	Local/ Of/ Depto	Localidad
QUINTA SAN PEDRO (LA ESPERANZA), LOTE 55			ANGOL
COMUNA	CORREO ELECTRÓNICO	TELÉFONO FIJO	TELÉFONO CELULAR
ANGOL			
PERSONERÍA DEL REPRESENTANTE LEGAL :	SE ACREDITÓ MEDIANTE _____ DE FECHA _____		

3.2 INDIVIDUALIZACIÓN DE LOS PROFESIONALES

NOMBRE O RAZÓN SOCIAL de la empresa del ARQUITECTO (cuando corresponda)	R.U.T	
NOMBRE DEL PROFESIONAL ARQUITECTO RESPONSABLE	R.U.T	
ROBERTO CERDA FRANCO	8.475.926-0	
NOMBRE DEL CALCULISTA (cuando corresponda)	R.U.T	
NOMBRE DEL CONSTRUCTOR	R.U.T	
ROBERTO CERDA FRANCO	8.475.926-0	
NOMBRE DEL INSPECTOR TÉCNICO DE OBRA (cuando corresponda)	INSCRIPCIÓN REGISTRO	
	CATEGORÍA	N°
NOMBRE DEL REVISOR INDEPENDIENTE (cuando corresponda)	REGISTRO	CATEGORÍA
NOMBRE O RAZÓN SOCIAL DEL REVISOR DEL PROYECTO DE CÁLCULO ESTRUCTURAL (cuando corresponda)	REGISTRO	CATEGORÍA
NOMBRE DEL PROFESIONAL RESPONSABLE DE LA REVISIÓN DEL PROYECTO DE CÁLCULO ESTRUCTURAL	R.U.T	

4 CARACTERÍSTICAS PRINCIPALES DE LA RECEPCIÓN

4.1 ANTECEDENTES DEL PERMISO

PERMISO QUE SE RECIBE	NÚMERO	FECHA	SUP.TOTAL(M2)
PERMISO DE OBRA NUEVA	455	26-Oct-2023	528,82 m2
MODIFICACIÓN DEL PROYECTO (*): RESOLUCIÓN N°	FECHA		
(*)En caso de haber mas de una modificación de proyecto usar espacio disponible en notas y si fuera necesario agregar hoja adicional.			
MODIFICACIONES MENORES (Art. 5.2.8. OGUC) (Especificar)			
RECEPCIÓN PARCIAL	<input type="checkbox"/> SÍ	<input checked="" type="checkbox"/> NO	
PARTE A RECIBIR	SUPERFICIE		DESTINO

4.2 TIPO DE PROYECTO

<input type="checkbox"/> CONDOMINIO TIPO A	<input type="checkbox"/> CONDOMINIO TIPO B
<input type="checkbox"/> EDIFICACIONES EN LOTE O CON CONSTRUCCIÓN SIMULTÁNEA	<input type="checkbox"/> URBANIZACIÓN RECIBIDA
<input type="checkbox"/> URBANIZACIÓN GARANTIZADA	<input type="checkbox"/> RECEPCIÓN DE URBANIZACIÓN SOLICITADA CONJUNTAMENTE

En loteos con construcción simultánea, sólo se podrán recibir edificaciones con obras de urbanización garantizadas en los casos señalados en el inciso final del artículo 129 de la Ley General de Urbanismo y Construcciones.

5 ANTECEDENTES QUE SE ADJUNTARON

(Artículos 5.2.5., 5.2.6., 5.9.3., 5.9.4., 5.9.6., y 5.9.7. de la OGUC)

DOCUMENTOS	
<input checked="" type="checkbox"/>	Informe del Arquitecto que certifique que las obras se han ejecutado conforme al permiso aprobado, incluidas sus modificaciones (según inciso segundo Art. 144 LGUC).
<input type="checkbox"/>	Informe del Revisor Independiente, si lo hubiere, que certifique que las obras se han ejecutado conforme al permiso aprobado, incluidas sus modificaciones (según inciso segundo Art. 144 LGUC).
<input type="checkbox"/>	Informe del Inspector Técnico de Obras, si corresponde, que señale que las obras se ejecutaron conforme a las normas técnicas de construcción aplicables a la ejecución de la obra y al permiso de construcción aprobado, incluidas sus modificaciones. (según inciso segundo Art. 144 LGUC).
<input checked="" type="checkbox"/>	Declaración jurada simple del constructor a cargo de la obra, afirmando que las medidas de gestión y de control de calidad fueron aplicadas (según inciso tercero Art. 143 de la LGUC).
<input checked="" type="checkbox"/>	Libro de obras.
<input type="checkbox"/>	Copia del Plan de evacuación ingresado al cuerpo de bomberos respectivo (según inciso tercero Art. 144 LGUC).
<input type="checkbox"/>	Informe favorable del proyectista de telecomunicaciones y Registro de las mediciones de los puntos de la RIT, si corresponde.
<input type="checkbox"/>	Resolución de calificación ambiental favorable del proyecto, cuando proceda según Art. 25 bis de la Ley 19.300.
<input checked="" type="checkbox"/>	Fotocopia patente municipal al día del Arquitecto y demás profesionales que concurren con informes o nuevos antecedentes.
<input type="checkbox"/>	Certificado de inscripción vigente del Revisor Independiente, cuando proceda.
<input type="checkbox"/>	Certificado de inscripción vigente del Inspector Técnico de Obra, cuando proceda.
<input type="checkbox"/>	Certificado de inscripción vigente del Revisor de Cálculo Estructural, cuando proceda.
<input type="checkbox"/>	Documentos actualizados, cuando corresponda según inciso cuarto Art. 5.2.6. de la OGUC
<input type="checkbox"/>	Documentación que acredite la ejecución de las medidas correspondientes o pólizas bancarias o póliza de seguro que garantice las acciones contenidas en el EISTU, IMIV o IVB, según corresponda.

<input type="checkbox"/>	Comprobante de pago de aporte o la ejecución o garantía de los estudios, proyectos, obras y medidas en los casos de crecimiento urbano por densificación según corresponda. (Exigible conforme al plazo establecido en el Artículo primero transitorio de la Ley N° 20.958))
<input type="checkbox"/>	Comprobante Total de Derechos Municipales en caso de haber convenio de pago.
<input type="checkbox"/>	Otros(indicar):

CERTIFICADOS	INSTALADOR O RESPONSABLE	ORG. EMISOR	N° CERTIFICADO	FECHA
<input checked="" type="checkbox"/> Certificado de dotación de agua potable y alcantarillado emitido por la empresa de servicios sanitarios o por la autoridad sanitaria, según corresponda. (*)	KATHERINE YESENIA MARDONES	MINISTERIO DE SALUD, REGION DE LA ARAUCANIA	Resolución N°2309371176 25-02-2025	25-Feb-2025
<input checked="" type="checkbox"/> Documentos a que se refieren los Art. 5.9.2. y 5.9.3. de la OGUC de instalaciones eléctricas interiores e instalaciones interiores de gas, cuando proceda.	Rodrigo Cristian Martín Pilquimán	SEC, TE1	F: 00002712679	05-Oct-2022
<input type="checkbox"/> Documentación de la instalación de ascensores o funiculares, montacargas y escaleras o rampas mecánicas, según N° 2 del Art. 5.9.5., cuando proceda.				
<input type="checkbox"/> Declaración de instalaciones eléctricas de calefacción, central de agua caliente y aire acondicionado, emitida por el instalador, cuando proceda.				
<input checked="" type="checkbox"/> Certificado de ensaye de los hormigones y otros materiales empleados en la obra, según proceda.				
<input checked="" type="checkbox"/> Certificado que señale la reposición de los pavimentos y obras de ornato existentes con anterioridad al otorgamiento del permiso, en el espacio público que enfrenta al predio. (Cuando corresponda. Ver Circulares DDU 326 y 384)				
<input type="checkbox"/> Certificado que acredite que Proyecto de edificación se encuentra registrado en el Registro de Proyectos Inmobiliarios (RPI), señalado en el decreto N° 167 de 2016, reglamento de la Ley N° 20.808 (Cuando corresponda)				

(*)En caso de haber mas de un certificado de dotación de agua potable y alcantarillado, usar espacio disponible en notas y si fuera necesario agregar hoja adicional.

PLANOS	
<input type="checkbox"/>	Planos correspondientes al proyecto de Telecomunicaciones.
<input type="checkbox"/>	Plano de evacuación, integrante del Plan de evacuación (cuando corresponda)

6 MODIFICACIONES MENORES (Art. 5.2.8. OGUC)

LISTADO DE PLANOS QUE SE REEMPLAZAN, SE AGREGAN O ELIMINAN	
PLANO N°	CONTENIDO

7 GLOSARIO:

D.F.L.: Decreto con Fuerza de Ley

D.S: Decreto Supremo

EISTU: Estudio de Impacto Sistema Transporte Urbano

ICH: Inmueble de Conservación Histórica

IMIV:Informe de Mitigación de Impacto Vial

INE: Instituto Nacional de Estadísticas

I.P.T:Instrumento de Planificación Territorial.

IVB: Informe Vial Básico

LGUC: Ley General de Urbanismo y Construcciones

MH: Monumento Histórico

MINAGRI: Ministerio de Agricultura

MINVU: Ministerio de Vivienda y Urbanismo

MTT: Ministerio de Transportes y Telecomunicaciones

OGUC: Ordenanza General de Urbanismo y Construcciones

SAG: Servicio Agrícola y Ganadero

SEREMI: Secretaría Regional Ministerial

SEIM: Sistema de Evaluación de Impacto en Movilidad.

ZCH: Zona de Conservación Histórica

ZOIT: Zona de Interés Turístico

ZT: Zona Típica

NOTAS: (SOLO PARA SITUACIONES ESPECIALES DEL CERTIFICADO)

NOTAS: (SOLO PARA SITUACIONES ESPECIALES DEL CERTIFICADO)

VHC/Gm

TIMBRE

VICTOR ALFREDO HUNTER CEA

ARQUITECTO

DIRECTOR DE OBRAS MUNICIPALES

nombre y firma

CERTIFICADO DE RECEPCIÓN DEFINITIVA DE OBRAS DE EDIFICACIÓN

OBRA NUEVA
DIRECCIÓN DE OBRAS MUNICIPALES DE :
ANGOL
REGIÓN: DE LOS RIOS

NÚMERO DE CERTIFICADO
49
FECHA
05 JUN 2025
ROL SII
1439-97

VISTOS

- A) Las atribuciones emanadas del Art. 24 de la Ley Orgánica Constitucional de Municipalidades.
- B) Las disposiciones de la Ley General de Urbanismo y Construcciones en especial el Art.144, su ordenanza General, y el instrumento de planificación territorial.
- C) Las disposiciones del artículo 7° de la Ley N° 18.168, Ley General de Telecomunicaciones, tratándose de proyectos de edificación que corespondan a proyectos inmobiliarios que deban registrarse en el registro de proyectos inmobiliarios RPI.
- D) La solicitud de recepción definitiva de edificación debidamente suscrita por el propietario y arquitecto correspondiente al expediente S.R.D.ON N° P-4910 del 29-05-2025
- E) El informe del arquitecto que señala que las obras se han ejecutado conforme al permiso aprobado, incluidas sus modificaciones.
- F) El informe del Revisor Independiente, cuando lo hubiere, que certifica que las obras de edificación se ejecutaron conforme al permiso aprobado.
- G) El informe del Inspector Técnico de Obra que señala que la obra se construyó conforme a las normas técnicas de construcción aplicables y al permiso, incluidas sus modificaciones. (cuando la obra hubiere contando con tal profesional)
- H) La Declaración Jurada del Constructor a cargo de la obra, donde afirma que las medidas de Gestión y Control de Calidad fueron aplicadas.
- I) Los antecedentes que comprenden el expediente S.R.D.ON N° P-4910 29-05-2025
- J) Los antecedentes exigidos a los Art. 5.2.5. y 5.2.6. de la Ordenanza General de Urbanismo y Construcciones.
- K) Que se da cumplimiento al Art. 70 de la LGUC de la siguiente forma, según el crecimiento urbano que genera (en el caso de proyectos que conlleven crecimiento urbano por densificación, es exigible solo a partir del plazo establecido en el Artículo primero transitorio de la Ley N° 20.958):

Crecimiento Urbano por Extensión	Crecimiento Urbano por Densificación
<input type="checkbox"/> Cesión de terrenos (*)	<input type="checkbox"/> Cesión de terrenos (**) <input checked="" type="checkbox"/> Aporte en Dinero (**). (Canceló el siguiente monto: \$ 1.780 , según (GIM y fecha): 26-Dec-2023) <input type="checkbox"/> Otro (especificar)

(*) Este caso solo puede darse en un loteo con construcción simultánea, y las cesiones se perfeccionan conforme al Art. 135 de la LGUC al momento de la Recepción definitiva de las Obras de Urbanización.

(**) En este caso las cesiones contempladas en el proyecto se perfeccionan al momento de la presente Recepción Definitiva, conforme al Art. 225. Bis de la OGUC, salvo que se trate de condominios con áreas afectas a declaratoria de utilidad pública, en cuyo caso, dichas cesiones se perfeccionarán al momento de la recepción de las obras de urbanización.

(***) El pago debe realizarse en forma previa a la recepción. En caso de recepciones parciales, el pago debe ser proporcional a la densidad de ocupación de la parte que se recibe.

RESUELVO

1. Otorgar certificado de Recepción definitiva TOTAL de la obra destinada a OBRA NUEVA (Total o Parcial) ubicada en calle/avenida/camino SITIO N° 13 , SECTOR ITRAUQUE N° Lote N° 97 manzana 1439 localidad o loteo sector RURAL de conformidad a los planos y antecedentes timbrados por esta DOM que forman parte del presente certificado, que incluye edificación (es) con una superficie edificada total de 81,74 m2, y las obras de mitigación contempladas en el que fueron NO APLICA , según consta en (EISTU - IMIV - IVB) (Ejecutadas o Caucionadas) de fecha (Documento o Tipo de Garantía)
2. Dejar constancia: Que la presente recepción se otorga amparado en las siguientes autorizaciones especiales: D.F.L. N° 2 DE 1959 Plazos de la autorización: (Art.121, Art.122, Art.123 ,Art.124 de la Ley General de Urbanismo y Construcciones)

3 Antecedentes del Proyecto

NOMBRE DEL PROYECTO :

3.1 DATOS DEL PROPIETARIO:

NOMBRE O RAZÓN SOCIAL DEL PROPIETARIO			R.U.T.	
BELARMINO CUEVAS SANTANDER				
REPRESENTANTE LEGAL DEL PROPIETARIO			R.U.T.	
DIRECCIÓN: Nombre de la vía		N°	Local/ Of/ Depto	Localidad
SITIO N° 13 , SECTOR ITRAQUE				
COMUNA	CORREO ELECTRÓNICO	TELÉFONO FIJO	TELÉFONO CELULAR	
ANGOL				
PERSONERÍA DEL REPRESENTANTE LEGAL :		SE ACREDITÓ MEDIANTE DE FECHA		

3.2 INDIVIDUALIZACIÓN DE LOS PROFESIONALES

NOMBRE O RAZÓN SOCIAL de la empresa del ARQUITECTO (cuando corresponda)	R.U.T
NOMBRE DEL PROFESIONAL ARQUITECTO RESPONSABLE	R.U.T
HUGO ARCOS INZUNZA	15.600.611-4
NOMBRE DEL CALCULISTA (cuando corresponda)	R.U.T
CARLOS ANDRES ESSE OSORIO	17.264.165-2
NOMBRE DEL CONSTRUCTOR	R.U.T
HUGO ARCOS INZUNZA	15.600.611-4
NOMBRE DEL INSPECTOR TÉCNICO DE OBRA (cuando corresponda)	INSCRIPCIÓN REGISTRO
	CATEGORÍA N°
NOMBRE DEL REVISOR INDEPENDIENTE (cuando corresponda)	REGISTRO CATEGORÍA
NOMBRE O RAZÓN SOCIAL DEL REVISOR DEL PROYECTO DE CALCULO ESTRUCTURAL (cuando corresponda)	REGISTRO CATEGORÍA
NOMBRE DEL PROFESIONAL RESPONSABLE DE LA REVISIÓN DEL PROYECTO DE CÁLCULO ESTRUCTURAL	R.U.T

4 CARACTERÍSTICAS PRINCIPALES DE LA RECEPCIÓN

4.1 ANTECEDENTES DEL PERMISO

PERMISO QUE SE RECIBE	NÚMERO	FECHA	SUP.TOTAL(M2)
PERMISO OBRA NUEVA	14	02-Jan-2024	81,74 M2
MODIFICACIÓN DEL PROYECTO (*): RESOLUCIÓN N°	FECHA	y	
(*)En caso de haber mas de una modificacion de proyecto usar espacio disponible en notas y si fuera necesario agregar hoja adicional.			
MODIFICACIONES MENORES (Art. 5.2.8. OGUC) (Especificar)			
RECEPCIÓN PARCIAL	<input type="checkbox"/> SÍ	<input checked="" type="checkbox"/> NO	SUPERFICIE DESTINO
PARTE A RECIBIR			

4.2 TIPO DE PROYECTO

<input type="checkbox"/> CONDOMINIO TIPO A	<input type="checkbox"/> CONDOMINIO TIPO B
<input type="checkbox"/> EDIFICACIONES EN LOTEOS CON CONSTRUCCIÓN SIMULTÁNEA	<input type="checkbox"/> URBANIZACIÓN RECIBIDA
<input type="checkbox"/> URBANIZACIÓN GARANTIZADA	<input type="checkbox"/> RECEPCIÓN DE URBANIZACIÓN SOLICITADA CONJUNTAMENTE

En loteos con construcción simultánea, sólo se podrán recibir edificaciones con obras de urbanización garantizadas en los casos señalados en el inciso final del artículo 129 de la Ley General de Urbanismo y Construcciones.

5 ANTECEDENTES QUE SE ADJUNTARON

(Artículos 5.2.5., 5.2.6., 5.9.3., 5.9.4., 5.9.6., y 5.9.7. de la OGUC)

DOCUMENTOS	
<input checked="" type="checkbox"/>	Informe del Arquitecto que certifique que las obras se han ejecutado conforme al permiso aprobado, incluidas sus modificaciones (según inciso segundo Art. 144 LGUC).
<input type="checkbox"/>	Informe del Revisor independiente, si lo hubiere, que certifique que las obras se han ejecutado conforme al permiso aprobado, incluidas sus modificaciones (según inciso segundo Art. 144 LGUC).
<input type="checkbox"/>	Informe del Inspector Técnico de Obras, si corresponde, que señale que las obras se ejecutaron conforme a las normas técnicas de construcción aplicables a la ejecución de la obra y al permiso de construcción aprobado, incluidas sus modificaciones. (según inciso segundo Art. 144 LGUC).
<input checked="" type="checkbox"/>	Declaración jurada simple del constructor a cargo de la obra, afirmando que las medidas de gestión y de control de calidad fueron aplicadas (según inciso tercero Art. 143 de la LGUC)
<input checked="" type="checkbox"/>	Libro de obras.
<input type="checkbox"/>	Copia del Plan de evacuación ingresado al cuerpo de bomberos respectivo (según inciso tercero Art. 144 LGUC).
<input type="checkbox"/>	Informe favorable del proyectista de telecomunicaciones y Registro de las mediciones de los puntos de la RIT, si corresponde.
<input type="checkbox"/>	Resolución de calificación ambiental favorable del proyecto, cuando proceda según Art. 25 bis de la Ley 19.300.
<input checked="" type="checkbox"/>	Fotocopia patente municipal al día del Arquitecto y demás profesionales que concurren con informes o nuevos antecedentes.
<input type="checkbox"/>	Certificado de inscripción vigente del Revisor Independiente, cuando proceda.
<input type="checkbox"/>	Certificado de inscripción vigente del Inspector Técnico de Obra, cuando proceda.
<input type="checkbox"/>	Certificado de inscripción vigente del Revisor de Cálculo Estructural, cuando proceda.
<input type="checkbox"/>	Documentos actualizados, cuando corresponda según inciso cuarto Art. 5.2.6. de la OGUC
<input type="checkbox"/>	Documentación que acredite la ejecución de las medidas correspondientes o boletas bancarias o póliza de seguro que garantice las acciones contenidas en el EISTU, IMIV o IVB, según corresponda.

<input type="checkbox"/>	Comprobante de pago de aporte o la ejecución o garantía de los estudios, proyectos, obras y medidas en los casos de crecimiento urbano por densificación según corresponda. (Exigible conforme al plazo establecido en el Artículo primero transitorio de la Ley N° 20.958))
<input type="checkbox"/>	Comprobante Total de Derechos Municipales en caso de haber convenio de pago.
<input type="checkbox"/>	Otros(indicar):

CERTIFICADOS		INSTALADOR O RESPONSABLE	ORG. EMISOR	N° CERTIFICADO	FECHA
<input checked="" type="checkbox"/>	Certificado de dotación de agua potable y alcantarillado emitido por la empresa de servicios sanitarios o por la autoridad sanitaria, según corresponda . (*)		MINSAL APR RURAL ITRAQUE	250931007 05	24-Apr-2025
<input checked="" type="checkbox"/>	Documentos a que se refieren los Art. 5.9.2. y 5.9.3. de la OGUC de instalaciones eléctricas interiores e instalaciones interiores de gas, cuando proceda.	BORIS ANDRES CAAMAÑO CARRASCO	SEC	3245083	23-Dec-2024
<input type="checkbox"/>	Documentación de la instalación de ascensores o funiculares, montacargas y escaleras o rampas mecánicas, según N° 2 del Art. 5.9.5., cuando proceda.				
<input type="checkbox"/>	Declaración de instaciones eléctricas de calefacción, central de agua caliente y aire acondicionado, emitida por el instalador, cuando proceda.				
<input type="checkbox"/>	Certificado de ensaye de los hormigones y otros materiales empleados en la obra, según proceda.				
<input type="checkbox"/>	Certificado que señale la reposición de los pavimentos y obras de ornato existentes con anterioridad al otorgamiento del permiso, en el espacio público que enfrenta al predio. (Cuando corresponda. Ver Circulares DDU 326 y 384)				
<input type="checkbox"/>	Certificado que acredita que Proyecto de edificación se encuentra registrado en el Registro de Proyectos Inmobiliarios (RPI), señalado en el decreto N° 167 de 2016, reglamento de la Ley N° 20.808 (Cuando corresponda)				

(*)En caso de haber mas de un certificado de dotación de agua potable y alcantarillado, usar espacio disponible en notas y si fuera necesario agregar hoja adicional.

PLANOS	
<input type="checkbox"/>	Planos correspondientes al proyecto de Telecomunicaciones.
<input type="checkbox"/>	Plano de evacuación, integrante del Plan de evacuación (cuando corresponda)

6 MODIFICACIONES MENORES (Art. 5.2.8. OGUC)

LISTADO DE PLANOS QUE SE REEMPLAZAN, SE AGREGAN O ELIMINAN	
PLANO N°	CONTENIDO

7 GLOSARIO:

D.F.L.: Decreto con Fuerza de Ley	IVB: Informe Vial Básico	SAG: Servicio Agrícola y Ganadero
D.S: Decreto Supremo	LGUC: Ley General de Urbanismo y Construcciones	SEREMI: Secretaría Regional Ministerial
EISTU: Estudio de Impacto Sistema Transporte Urbano	MH: Monumento Histórico	SEIM: Sistema de Evaluación de Impacto en Movilidad.
ICH: Inmueble de Conservación Histórica	MINAGRI: Ministerio de Agricultura.	ZCH: Zona de Conservación Histórica
IMIV:Informe de Mitigación de Impacto Vial	MINVU: Ministerio de Vivienda y Urbanismo	ZOIT: Zona de Interés Turístico
INE: Instituto Nacional de Estadísticas	MTT: Ministerio de Transportes y Telecomunicaciones	ZT: Zona Típica
I.P.T:Instrumento de Planificación Territorial.	OGUC: Ordenanza General de Urbanismo y Construcciones	

NOTAS: (SOLO PARA SITUACIONES ESPECIALES DEL CERTIFICADO)

NOTAS: (SOLO PARA SITUACIONES ESPECIALES DEL CERTIFICADO)

VAHC/chg



VICTOR ALFREDO HUNTER CEA
ARQUITECTO
DIRECTOR DE OBRAS MUNICIPALES

nombre y firma

CERTIFICADO DE RECEPCIÓN DEFINITIVA DE OBRA MENOR

AMPLIACIÓN DE VIVIENDA SOCIAL Y OTRAS

DIRECCIÓN DE OBRAS MUNICIPALES DE :

ANGOL

REGIÓN: La Araucanía

NÚMERO DE CERTIFICADO
50
FECHA
6/6/25
ROL SII
584-28

VISTOS

- A) Las atribuciones emanadas del Art. 24 de la Ley Orgánica Constitucional de Municipalidades.
- B) Las disposiciones de la Ley General de Urbanismo y Construcciones en especial el Art.144, su ordenanza General, y el instrumento de planificación territorial.
- C) La solicitud de recepción definitiva de obra menor, ampliacion de vivienda social y otra, debidamente suscrita por el propietario y profesional competente correspondiente al expediente N° 5047
- D) El informe del profesional competente que señala que las obras se han ejecutado conforme al permiso aprobado, incluidas sus modificaciones.
- E) El informe del Revisor Independiente, si se contrató, que certifica que las obras de ampliacion de vivienda social y otra se ejecutaron conforme al permiso aprobado.
- F) La Declaración Jurada del Constructor a cargo de la obra, donde afirma que las medidas de Gestión y Control de Calidad fueron aplicadas.
- G) Los antecedentes que comprenden el expediente S.R. D. OM N° 5047
- H) Los antecedentes exigidos a los Art. 5.2.5. y 5.2.6. de la Ordenanza General de Urbanismo y Construcciones.

RESUELVO

1. Otorgar certificado de Recepción definitiva TOTAL de la obra menor, ampliacion de vivienda social y otra, ubicada en
(Total o Parcial)
calle/avenida/camino CALLE BAVIERA N° 0490
Lote N° 28 manzana 584 localidad o loteo
sector URBANO de conformidad a los planos y antecedentes timbrados por esta DOM que forman parte del
(Urbano o Rural)
presente certificado, que incluye edificación (es) con una superficie edificada total de 74,908 m².
2. Dejar constancia: Que la presente recepción se otorga amparado en las siguientes autorizaciones especiales:
Plazos de la autorización:
(Art.121, Art.122, Art.123 ,Art.124 de la Ley General de Urbanismo y Construcciones)

3 Antecedentes del Proyecto

NOMBRE DEL PROYECTO : AMPLIACION VIVIENDA SOCIAL

3.1 DATOS DEL PROPIETARIO:

NOMBRE O RAZÓN SOCIAL DEL PROPIETARIO			R.U.T.
ZACARIAS PROBOSTE ASTETE			
REPRESENTANTE LEGAL DEL PROPIETARIO			R.U.T.
DIRECCIÓN: Nombre de la vía		N°	Local/ Of/ Depto Localidad
BAVIERA		0490	ANGOL
COMUNA	CORREO ELECTRÓNICO	TELÉFONO FIJO	TELÉFONO CELULAR
ANGOL			
PERSONERÍA DEL REPRESENTANTE LEGAL :		SE ACREDITÓ MEDIANTE	
		DE FECHA	

3.2 INDIVIDUALIZACIÓN DE LOS PROFESIONALES

NOMBRE O RAZÓN SOCIAL de la empresa (cuando corresponda)			R.U.T
NOMBRE DEL PROFESIONAL COMPETENTE RESPONSABLE (Art. 17 LGUC)*			R.U.T
OMAR RIQUELME ROJAS			12.884.043 -5

*Si la solicitud se efectuó conjuntamente con una solicitud de alteración o demolición, estas podrán ser suscritas únicamente por profesional arquitecto

NOMBRE DEL CALCULISTA (cuando corresponda)		R.U.T
NOMBRE DEL CONSTRUCTOR		R.U.T
OMAR RIQUELME ROJAS		12.884.043-5
NOMBRE DEL REVISOR INDEPENDIENTE (cuando se haya contratado)		REGISTRO CATEGORÍA

- 4 CARACTERÍSTICAS PRINCIPALES DE LA RECEPCIÓN DE OBRA MENOR DE AMPLIACION DE VIVIENDA SOCIAL Y OTRAS
- ANTECEDENTES DEL PERMISO

7 GLOSARIO:

D.F.L.: Decreto con Fuerza de Ley	IVB: Informe Vial Básico	SAG: Servicio Agrícola y Ganadero
D.S: Decreto Supremo	LGUC: Ley General de Urbanismo y Construcciones	SEREMI: Secretaría Regional Ministerial
EISTU: Estudio de Impacto Sistema Transporte Urbano	MH: Monumento Histórico	SEIM: Sistema de Evaluación de Impacto en Movilidad.
ICH: Inmueble de Conservación Histórica	MINAGRI: Ministerio de Agricultura.	ZCH: Zona de Conservación Histórica
IMIV:Informe de Mitigación de Impacto Vial	MINVU: Ministerio de Vivienda y Urbanismo	ZOIT: Zona de Interés Turístico
INE: Instituto Nacional de Estadísticas	MTT: Ministerio de Transportes y Telecomunicaciones	ZT: Zona Típica
I.P.T:Instrumento de Planificación Territorial.	OGUC: Ordenanza General de Urbanismo y Construcciones	

NOTAS: (SOLO PARA SITUACIONES ESPECIALES DEL CERTIFICADO)

AMPLIACION VVDA SOCIAL, BAVIERA N° 0490, CLASIFICACION: E-4

REVISORES
MUNICIPALES:

Acm



firma DOM

VÍCTOR ALFREDO HUNTER CEA

DIRECTOR DE OBRAS MUNICIPALES

nombre completo

CERTIFICADO DE RECEPCIÓN DEFINITIVA DE OBRAS DE EDIFICACIÓN

OBRA NUEVA
DIRECCIÓN DE OBRAS MUNICIPALES DE :
ANGOL

REGIÓN: DE LA ARAUCANÍA

NÚMERO DE CERTIFICADO
51
FECHA
12 JUN 2025
ROL SII
1455-144

VISTOS

- A) Las atribuciones emanadas del Art. 24 de la Ley Orgánica Constitucional de Municipalidades.
- B) Las disposiciones de la Ley General de Urbanismo y Construcciones en especial el Art.144, su ordenanza General, y el instrumento de planificación territorial.
- C) Las disposiciones del artículo 7° de la Ley N° 18.168, Ley General de Telecomunicaciones, tratándose de proyectos de edificación que correspondan a proyectos inmobiliarios que deban registrarse en el registro de proyectos inmobiliarios RPI.
- D) La solicitud de recepción definitiva de edificación debidamente suscrita por el propietario y arquitecto correspondiente al expediente S.R.D.ON N° 5141 04/006/2025
- E) El informe del arquitecto que señala que las obras se han ejecutado conforme al permiso aprobado, incluidas sus modificaciones.
- F) El informe del Revisor Independiente, cuando lo hubiere, que certifica que las obras de edificación se ejecutaron conforme al permiso aprobado.
- G) El informe del Inspector Técnico de Obra que señala que la obra se construyó conforme a las normas técnicas de construcción aplicables y al permiso, incluidas sus modificaciones. (cuando la obra hubiere contando con tal profesional)
- H) La Declaración Jurada del Constructor a cargo de la obra, donde afirma que las medidas de Gestión y Control de Calidad fueron aplicadas.
- I) Los antecedentes que comprenden el expediente S.R.D.ON N° 5141
- J) Los antecedentes exigidos a los Art. 5.2.5. y 5.2.6. de la Ordenanza General de Urbanismo y Construcciones.
- K) Que se da cumplimiento al Art. 70 de la LGUC de la siguiente forma, según el crecimiento urbano que genera (en el caso de proyectos que conlleven crecimiento urbano por densificación, es exigible solo a partir del plazo establecido en el Artículo primero transitorio de la Ley N° 20.958):

Crecimiento Urbano por Extensión	Crecimiento Urbano por Densificación
<input type="checkbox"/> Cesión de terrenos (*)	<input type="checkbox"/> Cesión de terrenos (**) <input checked="" type="checkbox"/> Aporte en Dinero (***). (Canceló el siguiente monto: \$ 37.100 , según (GIM y fecha): 25-Feb-2025) <input type="checkbox"/> Otro (especificar)

(*) Este caso solo puede darse en un loteo con construcción simultánea, y las cesiones se perfeccionan conforme al Art. 135 de la LGUC al momento de la Recepción definitiva de las Obras de Urbanización.
(**) En este caso las cesiones contempladas en el proyecto se perfeccionan al momento de la presente Recepción Definitiva, conforme al Art. 2.2.5. Bis de la OGUC, salvo que se trate de condominios con áreas afectas a declaratoria de utilidad pública, en cuyo caso, dichas cesiones se perfeccionarán al momento de la recepción de las obras de urbanización.
(***) El pago debe realizarse en forma previa a la recepción. En caso de recepciones parciales, el pago debe ser proporcional a la densidad de ocupación de la parte que se recibe.

RESUELVO

1. Otorgar certificado de Recepción definitiva TOTAL de la obra destinada a VIVIENDA UNIFAMILIAR RURAL
(Total o Parcial)
ubicada en calle/avenida/camino LOTE 25, HIJUELA 8 MIRAFLORES N° S/N
Lote N° 144 manzana 1455 localidad o loteo FUNDO MIRAFLORES
sector RURAL de conformidad a los planos y antecedentes timbrados por esta DOM que forman parte del presente
(Urbano o Rural)
certificado, que incluye edificación (es) con una superficie edificada total de 206.22 m2, y las obras de mitigación contempladas en el
IMIV que fueron EJECUTADAS, según consta en
(EISTU - IMIV - IVB) (Ejecutadas o Caucionadas)
SEIM EXENTO de fecha 10-Jun-2025
(Documento o Tipo de Garantía)
2. Dejar constancia: Que la presente recepción se otorga amparado en las siguientes autorizaciones especiales: -----
Plazos de la autorización: -----
(Art.121, Art.122, Art.123 ,Art.124 de la Ley General de Urbanismo y Construcciones)
3. Antecedentes del Proyecto
NOMBRE DEL PROYECTO : VIVIENDA UNIFAMILIAR RURAL

3.1 DATOS DEL PROPIETARIO:

NOMBRE O RAZÓN SOCIAL DEL PROPIETARIO			R.U.T.	
FRANCISCO JAVIER RUIZ CORVALAN				
REPRESENTANTE LEGAL DEL PROPIETARIO			R.U.T.	
DIRECCIÓN: Nombre de la vía		N°	Local/ Of/ Depto	Localidad
LOTE 25, HIJUELA 8 MIRAFLORES		S/N		
COMUNA	CORREO ELECTRÓNICO	TELÉFONO FIJO	TELÉFONO CELULAR	
ANGOL				
PERSONERÍA DEL REPRESENTANTE LEGAL :		SE ACREDITÓ MEDIANTE		
		DE FECHA		

3.2 INDIVIDUALIZACIÓN DE LOS PROFESIONALES

NOMBRE O RAZÓN SOCIAL de la empresa del ARQUITECTO (cuando corresponda)	R.U.T	
NOMBRE DEL PROFESIONAL ARQUITECTO RESPONSABLE	R.U.T	
MIGUEL ARAVENA GUZMAN	16.010.964-5	
NOMBRE DEL CALCULISTA (cuando corresponda)	R.U.T	
NOMBRE DEL CONSTRUCTOR	R.U.T	
MIGUEL ARAVENA GUZMAN	16.010.964-5	
NOMBRE DEL INSPECTOR TÉCNICO DE OBRA (cuando corresponda)	INSCRIPCIÓN REGISTRO	
	CATEGORÍA	N°
NOMBRE DEL REVISOR INDEPENDIENTE (cuando corresponda)	REGISTRO	CATEGORÍA
NOMBRE O RAZÓN SOCIAL DEL REVISOR DEL PROYECTO DE CALCULO ESTRUCTURAL (cuando corresponda)	REGISTRO	CATEGORÍA
NOMBRE DEL PROFESIONAL RESPONSABLE DE LA REVISIÓN DEL PROYECTO DE CÁLCULO ESTRUCTURAL	R.U.T	

4 CARACTERÍSTICAS PRINCIPALES DE LA RECEPCIÓN

4.1 ANTECEDENTES DEL PERMISO

PERMISO QUE SE RECIBE	NÚMERO	FECHA	SUP.TOTAL(M2)
OBRA NUEVA	47	04-Mar-2025	206.22
MODIFICACIÓN DEL PROYECTO (*): RESOLUCIÓN N°		FECHA	y
(*)En caso de haber mas de una modificacion de proyecto usar espacio disponible en notas y si fuera necesario agregar hoja adicional.			
MODIFICACIONES MENORES (Art. 5.2.8. OGUC) (Especificar)			
RECEPCIÓN PARCIAL	<input type="checkbox"/> SÍ	<input checked="" type="checkbox"/> NO	SUPERFICIE
PARTE A RECIBIR	DESTINO		

4.2 TIPO DE PROYECTO

<input type="checkbox"/> CONDOMINIO TIPO A		<input type="checkbox"/> CONDOMINIO TIPO B	
<input type="checkbox"/> EDIFICACIONES EN LOTEOS CON CONSTRUCCIÓN SIMULTÁNEA	<input type="checkbox"/> URBANIZACIÓN RECIBIDA	<input type="checkbox"/> URBANIZACIÓN GARANTIZADA	<input type="checkbox"/> RECEPCIÓN DE URBANIZACIÓN SOLICITADA CONJUNTAMENTE

En loteos con construcción simultánea, sólo se podrán recibir edificaciones con obras de urbanización garantizadas en los casos señalados en el inciso final del artículo 129 de la Ley General de Urbanismo y Construcciones.

5 ANTECEDENTES QUE SE ADJUNTARON

(Artículos 5.2.5., 5.2.6., 5.9.3., 5.9.4., 5.9.6., y 5.9.7. de la OGUC)

DOCUMENTOS	
<input checked="" type="checkbox"/>	Informe del Arquitecto que certifique que las obras se han ejecutado conforme al permiso aprobado, incluidas sus modificaciones (según inciso segundo Art. 144 LGUC).
<input type="checkbox"/>	Informe del Revisor independiente, si lo hubiere, que certifique que las obras se han ejecutado conforme al permiso aprobado, incluidas sus modificaciones (según inciso segundo Art. 144 LGUC).
<input checked="" type="checkbox"/>	Informe del Inspector Técnico de Obras, si corresponde, que señale que las obras se ejecutaron conforme a las normas técnicas de construcción aplicables a la ejecución de la obra y al permiso de construcción aprobado, incluidas sus modificaciones. (según inciso segundo Art. 144 LGUC).
<input type="checkbox"/>	Declaración jurada simple del constructor a cargo de la obra, afirmando que las medidas de gestión y de control de calidad fueron aplicadas (según inciso tercero Art. 143 de la LGUC)
<input type="checkbox"/>	Libro de obras.
<input type="checkbox"/>	Copia del Plan de evacuación ingresado al cuerpo de bomberos respectivo (según inciso tercero Art. 144 LGUC).
<input type="checkbox"/>	Informe favorable del proyectista de telecomunicaciones y Registro de las mediciones de los puntos de la RIT, si corresponde.
<input type="checkbox"/>	Resolución de calificación ambiental favorable del proyecto, cuando proceda según Art. 25 bis de la Ley 19.300.
<input checked="" type="checkbox"/>	Fotocopia patente municipal al día del Arquitecto y demás profesionales que concurren con informes o nuevos antecedentes.
<input type="checkbox"/>	Certificado de inscripción vigente del Revisor Independiente, cuando proceda.
<input type="checkbox"/>	Certificado de inscripción vigente del Inspector Técnico de Obra, cuando proceda.
<input type="checkbox"/>	Certificado de inscripción vigente del Revisor de Cálculo Estructural, cuando proceda.
<input type="checkbox"/>	Documentos actualizados, cuando corresponda según inciso cuarto Art. 5.2.6. de la OGUC
<input type="checkbox"/>	Documentación que acredite la ejecución de las medidas correspondientes o boletas bancarias o póliza de seguro que garantice las acciones contenidas en el EISTU, IMIV o IVB, según corresponda.

<input type="checkbox"/>	Comprobante de pago de aporte o la ejecución o garantía de los estudios, proyectos, obras y medidas en los casos de crecimiento urbano por densificación según corresponda. (Exigible conforme al plazo establecido en el Artículo primero transitorio de la Ley N° 20.958))
<input type="checkbox"/>	Comprobante Total de Derechos Municipales en caso de haber convenio de pago.
<input type="checkbox"/>	Otros(indicar):

CERTIFICADOS		INSTALADOR O RESPONSABLE	ORG. EMISOR	N° CERTIFICADO	FECHA
<input checked="" type="checkbox"/>	Certificado de dotación de agua potable y alcantarillado emitido por la empresa de servicios sanitarios o por la autoridad sanitaria, según corresponda . (*)	XIMENA XIOMARA PROSPERINA BARRERA	SEREMI DE SALUD	N°807 N°2409593133	24-Dec-2024
<input checked="" type="checkbox"/>	Documentos a que se refieren los Art. 5.9.2. y 5.9.3. de la OGUC de instalaciones eléctricas interiores e instalaciones interiores de gas, cuando proceda.	ADOLFO ALEJANDRO CIFUENTES GACITUA	SEC	N°2436171	19-Jul-2021
<input type="checkbox"/>	Documentación de la instalación de ascensores o funiculares, montacargas y escaleras o rampas mecánicas, según N° 2 del Art. 5.9.5., cuando proceda.				
<input type="checkbox"/>	Declaración de instaciones eléctricas de calefacción, central de agua caliente y aire acondicionado, emitida por el instalador, cuando proceda.				
<input type="checkbox"/>	Certificado de ensaye de los hormigones y otros materiales empleados en la obra, según proceda.				
<input type="checkbox"/>	Certificado que señale la reposición de los pavimentos y obras de ornato existentes con anterioridad al otorgamiento del permiso, en el espacio público que enfrenta al predio. (Cuando corresponda. Ver Circulares DDU 326 y 384)				
<input type="checkbox"/>	Certificado que acredita que Proyecto de edificación se encuentra registrado en el Registro de Proyectos Inmobiliarios (RPI), señalado en el decreto N° 167 de 2016, reglamento de la Ley N° 20.808 (Cuando corresponda)				

(*)En caso de haber mas de un certificado de dotación de agua potable y alcantarillado, usar espacio disponible en notas y si fuera necesario agregar hoja adicional.

PLANOS	
<input type="checkbox"/>	Planos correspondientes al proyecto de Telecomunicaciones.
<input type="checkbox"/>	Plano de evacuación, integrante del Plan de evacuación (cuando corresponda)

6 MODIFICACIONES MENORES (Art. 5.2.8. OGUC)

LISTADO DE PLANOS QUE SE REEMPLAZAN, SE AGREGAN O ELIMINAN	
PLANO N°	CONTENIDO

7 GLOSARIO:

- D.F.L.: Decreto con Fuerza de Ley

D.S: Decreto Supremo

EISTU: Estudio de Impacto Sistema Transporte Urbano

ICH: Inmueble de Conservación Histórica

IMIV:Informe de Mitigación de Impacto Vial

INE: Instituto Nacional de Estadísticas

I.P.T:Instrumento de Planificación Territorial.
- IVB: Informe Vial Básico

LGUC: Ley General de Urbanismo y Construcciones

MH: Monumento Histórico

MINAGRI: Ministerio de Agricultura.

MINVU: Ministerio de Vivienda y Urbanismo

MTT: Ministerio de Transportes y Telecomunicaciones

OGUC: Ordenanza General de Urbanismo y Construcciones
- SAG: Servicio Agrícola y Ganadero

SEREMI: Secretaría Regional Ministerial

SEIM: Sistema de Evaluación de Impacto en Movilidad.

ZCH: Zona de Conservación Histórica

ZOIT: Zona de Interés Turístico

ZT: Zona Típica


NOTAS: (SOLO PARA SITUACIONES ESPECIALES DEL CERTIFICADO)

NOTAS: (SOLO PARA SITUACIONES ESPECIALES DEL CERTIFICADO)

RECEPCION DEFINITIVA DE VIVIENDA UNIFAMILIAR DE 206.22 M2

VAHC/pbg




VICTOR ALFREDO HUNTER CEA
DIRECTOR DE OBRAS MUNICIPALES
nombre y firma

CERTIFICADO DE RECEPCIÓN DEFINITIVA DE OBRAS DE EDIFICACIÓN

OBRA NUEVA
DIRECCIÓN DE OBRAS MUNICIPALES DE :
ANGOL
REGIÓN: DE LA ARAUCANÍA

NÚMERO DE CERTIFICADO
52
FECHA
16-Jun-2025
ROL SII
324-26

VISTOS

- A) Las atribuciones emanadas del Art. 24 de la Ley Orgánica Constitucional de Municipalidades.
- B) Las disposiciones de la Ley General de Urbanismo y Construcciones en especial el Art.144, su ordenanza General, y el instrumento de planificación territorial.
- C) Las disposiciones del artículo 7° de la Ley N° 18.168, Ley General de Telecomunicaciones, tratándose de proyectos de edificación que correspondan a proyectos inmobiliarios que deban registrarse en el registro de proyectos inmobiliarios RPI.
- D) La solicitud de recepción definitiva de edificación debidamente suscrita por el propietario y arquitecto correspondiente al expediente S.R.D.ON N° 5277 / 09-06-2025
- E) El informe del arquitecto que señala que las obras se han ejecutado conforme al permiso aprobado, incluidas sus modificaciones.
- F) El informe del Revisor Independiente, cuando lo hubiere, que certifica que las obras de edificación se ejecutaron conforme al permiso aprobado.
- G) El informe del Inspector Técnico de Obra que señala que la obra se construyó conforme a las normas técnicas de construcción aplicables y al permiso, incluidas sus modificaciones. (cuando la obra hubiere contando con tal profesional)
- H) La Declaración Jurada del Constructor a cargo de la obra, donde afirma que las medidas de Gestión y Control de Calidad fueron aplicadas.
- I) Los antecedentes que comprenden el expediente S.R.D.ON N° 5277
- J) Los antecedentes exigidos a los Art. 5.2.5. y 5.2.6. de la Ordenanza General de Urbanismo y Construcciones.
- K) Que se da cumplimiento al Art. 70 de la LGUC de la siguiente forma, según el crecimiento urbano que genera (en el caso de proyectos que conlleven crecimiento urbano por densificación, es exigible solo a partir del plazo establecido en el Artículo primero transitorio de la Ley N° 20.958):

Crecimiento Urbano por Extensión	Crecimiento Urbano por Densificación
<input type="checkbox"/> Cesión de terrenos (*)	<input type="checkbox"/> Cesión de terrenos (**)
	<input checked="" type="checkbox"/> Aporte en Dinero (***). (Canceló el siguiente monto: \$ 56.500 , según (GIM y fecha): 583/ 09-03-2023)
	<input type="checkbox"/> Otro (especificar)

(*) Este caso solo puede darse en un loteo con construcción simultánea, y las cesiones se perfeccionan conforme al Art. 135 de la LGUC al momento de la Recepción definitiva de las Obras de Urbanización.

(**) En este caso las cesiones contempladas en el proyecto se perfeccionan al momento de la presente Recepción Definitiva, conforme al Art. 2.2.5. Bis de la OGUC, salvo que se trate de condominios con áreas afectas a declaratoria de utilidad pública, en cuyo caso, dichas cesiones se perfeccionarán al momento de la recepción de las obras de urbanización.

(***) El pago debe realizarse en forma previa a la recepción. En caso de recepciones parciales, el pago debe ser proporcional a la densidad de ocupación de la parte que se recibe.

RESUELVO

1. Otorgar certificado de Recepción definitiva TOTAL de la obra destinada a VIVIENDA (Total o Parcial) ubicada en calle/avenida/camino HEROES DE LA CONCEPCION N° 881 Lote N° 26 manzana 324 localidad o loteo CORNELIO SAAVEDRA sector URBANO de conformidad a los planos y antecedentes timbrados por esta DOM que forman parte del presente certificado, que incluye edificación (es) con una superficie edificada total de 65,41 m2, y las obras de mitigación contempladas en el que fueron , según consta en (EISTU - IMIV - IVB) (Ejecutadas o Caucionadas) de fecha (Documento o Tipo de Garantía)
2. Dejar constancia: Que la presente recepción se otorga amparado en las siguientes autorizaciones especiales: Plazos de la autorización: (Art.121, Art.122, Art.123 ,Art.124 de la Ley General de Urbanismo y Construcciones)
- 3 Antecedentes del Proyecto NOMBRE DEL PROYECTO : OBRA NUEVA VIVIENDA
- 3.1 DATOS DEL PROPIETARIO:

NOMBRE O RAZÓN SOCIAL DEL PROPIETARIO			R.U.T.	
EVA ESTER ESPINOZA ABURTO				
REPRESENTANTE LEGAL DEL PROPIETARIO			R.U.T.	
DIRECCIÓN: Nombre de la vía		N°	Local/ Of/ Depto	Localidad
HEROES DE LA CONCEPCION		881		ANGOL
COMUNA	CORREO ELECTRÓNICO	TELÉFONO FIJO		TELÉFONO CELULAR
ANGOL				
PERSONERÍA DEL REPRESENTANTE LEGAL :		SE ACREDITÓ MEDIANTE		
		DE FECHA		

3.2 INDIVIDUALIZACIÓN DE LOS PROFESIONALES

NOMBRE O RAZÓN SOCIAL de la empresa del ARQUITECTO (cuando corresponda)	R.U.T
NOMBRE DEL PROFESIONAL ARQUITECTO RESPONSABLE	R.U.T
CARLOS ARTURO JARA FERNANDEZ	6.098.544-8
NOMBRE DEL CALCULISTA (cuando corresponda)	R.U.T
NOMBRE DEL CONSTRUCTOR	R.U.T
CARLOS ARTURO JARA FERNANDEZ	6.098.544-8
NOMBRE DEL INSPECTOR TÉCNICO DE OBRA (cuando corresponda)	INSCRIPCIÓN REGISTRO
	CATEGORÍA N°
NOMBRE DEL REVISOR INDEPENDIENTE (cuando corresponda)	REGISTRO CATEGORÍA
NOMBRE O RAZÓN SOCIAL DEL REVISOR DEL PROYECTO DE CALCULO ESTRUCTURAL (cuando corresponda)	REGISTRO CATEGORÍA
NOMBRE DEL PROFESIONAL RESPONSABLE DE LA REVISIÓN DEL PROYECTO DE CÁLCULO ESTRUCTURAL	R.U.T

4 CARACTERÍSTICAS PRINCIPALES DE LA RECEPCIÓN

4.1 ANTECEDENTES DEL PERMISO

PERMISO QUE SE RECIBE	NÚMERO	FECHA	SUP.TOTAL(M2)
PERMISO EDIFICACION OBRA NUEVA VIVIENDA	101	16-Mar-2023	65,41
MODIFICACIÓN DEL PROYECTO (*): RESOLUCIÓN N°		FECHA	
(*)En caso de haber mas de una modificación de proyecto usar espacio disponible en notas y si fuera necesario agregar hoja adicional.			
MODIFICACIONES MENORES (Art. 5.2.8. OGUC) (Especificar)			
RECEPCIÓN PARCIAL	<input type="checkbox"/> SÍ	<input checked="" type="checkbox"/> NO	SUPERFICIE DESTINO
PARTE A RECIBIR			

4.2 TIPO DE PROYECTO

<input type="checkbox"/> CONDOMINIO TIPO A	<input type="checkbox"/> CONDOMINIO TIPO B
<input type="checkbox"/> EDIFICACIONES EN LOTEJO CON CONSTRUCCIÓN SIMULTÁNEA	<input type="checkbox"/> URBANIZACIÓN RECIBIDA
<input type="checkbox"/> URBANIZACIÓN GARANTIZADA	<input type="checkbox"/> RECEPCIÓN DE URBANIZACIÓN SOLICITADA CONJUNTAMENTE

En loteos con construcción simultánea, sólo se podrán recibir edificaciones con obras de urbanización garantizadas en los casos señalados en el inciso final del artículo 129 de la Ley General de Urbanismo y Construcciones.

5 ANTECEDENTES QUE SE ADJUNTARON

(Artículos 5.2.5., 5.2.6., 5.9.3., 5.9.4., 5.9.6., y 5.9.7. de la OGUC)

DOCUMENTOS	
<input checked="" type="checkbox"/>	Informe del Arquitecto que certifique que las obras se han ejecutado conforme al permiso aprobado, incluidas sus modificaciones (según inciso segundo Art. 144 LGUC).
<input type="checkbox"/>	Informe del Revisor independiente, si lo hubiere, que certifique que las obras se han ejecutado conforme al permiso aprobado, incluidas sus modificaciones (según inciso segundo Art. 144 LGUC).
<input type="checkbox"/>	Informe del Inspector Técnico de Obras, si corresponde, que señale que las obras se ejecutaron conforme a las normas técnicas de construcción aplicables a la ejecución de la obra y al permiso de construcción aprobado, incluidas sus modificaciones. (según inciso segundo Art. 144 LGUC).
<input checked="" type="checkbox"/>	Declaración jurada simple del constructor a cargo de la obra, afirmando que las medidas de gestión y de control de calidad fueron aplicadas (según inciso tercero Art. 143 de la LGUC)
<input type="checkbox"/>	Libro de obras.
<input type="checkbox"/>	Copia del Plan de evacuación ingresado al cuerpo de bomberos respectivo (según inciso tercero Art. 144 LGUC).
<input type="checkbox"/>	Informe favorable del proyectista de telecomunicaciones y Registro de las mediciones de los puntos de la RIT, si corresponde.
<input type="checkbox"/>	Resolución de calificación ambiental favorable del proyecto, cuando proceda según Art. 25 bis de la Ley 19.300.
<input checked="" type="checkbox"/>	Fotocopia patente municipal al día del Arquitecto y demás profesionales que concurren con informes o nuevos antecedentes.
<input type="checkbox"/>	Certificado de inscripción vigente del Revisor Independiente, cuando proceda.
<input type="checkbox"/>	Certificado de inscripción vigente del Inspector Técnico de Obra, cuando proceda.
<input type="checkbox"/>	Certificado de inscripción vigente del Revisor de Cálculo Estructural, cuando proceda.
<input type="checkbox"/>	Documentos actualizados, cuando corresponda según inciso cuarto Art. 5.2.6. de la OGUC
<input type="checkbox"/>	Documentación que acredite la ejecución de las medidas correspondientes o boletas bancarias o póliza de seguro que garantice las acciones contenidas en el EISTU, IMIV o IVB, según corresponda.

<input type="checkbox"/>	Comprobante de pago de aporte o la ejecución o garantía de los estudios, proyectos, obras y medidas en los casos de crecimiento urbano por densificación según corresponda. (Exigible conforme al plazo establecido en el Artículo primero transitorio de la Ley N° 20.958))
<input type="checkbox"/>	Comprobante Total de Derechos Municipales en caso de haber convenio de pago.
<input checked="" type="checkbox"/>	Otros(indicar): FOTOCOPIA PERMISO EDIFICACION

CERTIFICADOS		INSTALADOR O RESPONSABLE	ORG. EMISOR	N° CERTIFICADO	FECHA
<input checked="" type="checkbox"/>	Certificado de dotación de agua potable y alcantarillado emitido por la empresa de servicios sanitarios o por la autoridad sanitaria, según corresponda . (*)	MILTON MORALES	AGUAS ARAUCANIA	12667	06-May-2025
<input checked="" type="checkbox"/>	Documentos a que se refieren los Art. 5.9.2. y 5.9.3. de la OGUC de instalaciones eléctricas interiores e instalaciones interiores de gas, cuando proceda.	LUCIANO SALDIAS ISAIAS ALTAMIRANO	SEC	3312799 3344522	10-04-2025 04-06-2025
<input type="checkbox"/>	Documentación de la instalación de ascensores o funiculares, montacargas y escaleras o rampas mecánicas, según N° 2 del Art. 5.9.5., cuando proceda.				
<input type="checkbox"/>	Declaración de instaciones eléctricas de calefacción, central de agua caliente y aire acondicionado, emitida por el instalador, cuando proceda.				
<input type="checkbox"/>	Certificado de ensaye de los hormigones y otros materiales empleados en la obra, según proceda.				
<input type="checkbox"/>	Certificado que señale la reposición de los pavimentos y obras de ornato existentes con anterioridad al otorgamiento del permiso, en el espacio público que enfrenta al predio. (Cuando corresponda. Ver Circulares DDU 326 y 384)				
<input type="checkbox"/>	Certificado que acredita que Proyecto de edificación se encuentra registrado en el Registro de Proyectos Inmobiliarios (RPI), señalado en el decreto N° 167 de 2016, reglamento de la Ley N° 20.808 (Cuando corresponda)				

(*)En caso de haber mas de un certificado de dotación de agua potable y alcantarillado, usar espacio disponible en notas y si fuera necesario agregar hoja adicional.

PLANOS	
<input type="checkbox"/>	Planos correspondientes al proyecto de Telecomunicaciones.
<input type="checkbox"/>	Plano de evacuación, integrante del Plan de evacuación (cuando corresponda)

6 MODIFICACIONES MENORES (Art. 5.2.8. OGUC)

LISTADO DE PLANOS QUE SE REEMPLAZAN, SE AGREGAN O ELIMINAN	
PLANO N°	CONTENIDO

7 GLOSARIO:

- D.F.L.: Decreto con Fuerza de Ley

D.S: Decreto Supremo

EISTU: Estudio de Impacto Sistema Transporte Urbano

ICH: Inmueble de Conservación Histórica

IMIV:Informe de Mitigación de Impacto Vial

INE: Instituto Nacional de Estadísticas

I.P.T:Instrumento de Planificación Territorial.
- IVB: Informe Vial Básico

LGUC: Ley General de Urbanismo y Construcciones

MH: Monumento Histórico

MINAGRI: Ministerio de Agricultura.

MINVU: Ministerio de Vivienda y Urbanismo

MTT: Ministerio de Transportes y Telecomunicaciones

OGUC: Ordenanza General de Urbanismo y Construcciones
- SAG: Servicio Agrícola y Ganadero

SEREMI: Secretaría Regional Ministerial

SEIM: Sistema de Evaluación de Impacto en Movilidad.

ZCH: Zona de Conservación Histórica

ZOIT: Zona de Interés Turístico

ZT: Zona Típica

NOTAS: (SOLO PARA SITUACIONES ESPECIALES DEL CERTIFICADO)

CLASIFICACION: E-5

NOTAS: (SOLO PARA SITUACIONES ESPECIALES DEL CERTIFICADO)
CLASIFICACION: E-5



VICTOR ALFREDO HUNTER CEA
DIRECTOR DE OBRAS MUNICIPALES

nombre y firma



CERTIFICADO DE RECEPCIÓN DEFINITIVA DE OBRAS DE EDIFICACIÓN

OBRA NUEVA
DIRECCIÓN DE OBRAS MUNICIPALES DE :
ANGOL
REGIÓN: DE LA ARAUCANÍA

NÚMERO DE CERTIFICADO
53
FECHA
16-Jun-2025
ROL SII
212-34

VISTOS

- A) Las atribuciones emanadas del Art. 24 de la Ley Orgánica Constitucional de Municipalidades.
- B) Las disposiciones de la Ley General de Urbanismo y Construcciones en especial el Art.144, su ordenanza General, y el instrumento de planificación territorial.
- C) Las disposiciones del artículo 7° de la Ley N° 18.168, Ley General de Telecomunicaciones, tratándose de proyectos de edificación que corespondan a proyectos inmobiliarios que deban registrarse en el registro de proyectos inmobiliarios RPI.
- D) La solicitud de recepción definitiva de edificación debidamente suscrita por el propietario y arquitecto correspondiente al expediente S.R.D.ON N° 5277 / 09-06-2025
- E) El informe del arquitecto que señala que las obras se han ejecutado conforme al permiso aprobado, incluidas sus modificaciones.
- F) El informe del Revisor Independiente, cuando lo hubiere, que certifica que las obras de edificación se ejecutaron conforme al permiso aprobado.
- G) El informe del Inspector Técnico de Obra que señala que la obra se construyó conforme a las normas técnicas de construcción aplicables y al permiso, incluidas sus modificaciones. (cuando la obra hubiere contando con tal profesional)
- H) La Declaración Jurada del Constructor a cargo de la obra, donde afirma que las medidas de Gestión y Control de Calidad fueron aplicadas.
- I) Los antecedentes que comprenden el expediente S.R.D.ON N° 5277
- J) Los antecedentes exigidos a los Art. 5.2.5. y 5.2.6. de la Ordenanza General de Urbanismo y Construcciones.
- K) Que se da cumplimiento al Art. 70 de la LGUC de la siguiente forma, según el crecimiento urbano que genera (en el caso de proyectos que conlleven crecimiento urbano por densificación, es exigible solo a partir del plazo establecido en el Artículo primero transitorio de la Ley N° 20.958):

Crecimiento Urbano por Extensión	Crecimiento Urbano por Densificación
<input type="checkbox"/> Cesión de terrenos (*)	<input type="checkbox"/> Cesión de terrenos (**) <input checked="" type="checkbox"/> Aporte en Dinero (***). (Canceló el siguiente monto: \$ 110.550 , según (GIM y fecha): 584 / 09-03-2023) <input type="checkbox"/> Otro (especificar)

(*) Este caso solo puede darse en un loteo con construcción simultánea, y las cesiones se perfeccionan conforme al Art. 135 de la LGUC al momento de la Recepción definitiva de las Obras de Urbanización.

(**) En este caso las cesiones contempladas en el proyecto se perfeccionan al momento de la presente Recepción Definitiva, conforme al Art. 2.2.5. Bis de la OGUC, salvo que se trate de condominios con áreas afectas a declaratoria de utilidad pública, en cuyo caso, dichas cesiones se perfeccionarán al momento de la recepción de las obras de urbanización.

(***) El pago debe realizarse en forma previa a la recepción. En caso de recepciones parciales, el pago debe ser proporcional a la densidad de ocupación de la parte que se recibe.

RESUELVO

1. Otorgar certificado de Recepción definitiva TOTAL de la obra destinada a VIVIENDA
(Total o Parcial)
ubicada en calle/avenida/camino CRUZ DEL CALVARIO N° 7
Lote N° 34 manzana 212 localidad o loteo CRUZ DEL CALVARIO
sector URBANO de conformidad a los planos y antecedentes timbrados por esta DOM que forman parte del presente
(Urbano o Rural)
certificado, que incluye edificación (es) con una superficie edificada total de 65,41 m2, y las obras de mitigación contempladas en el
que fueron , según consta en
(EISTU - IMIV - IVB) (Ejecutadas o Caucionadas)
de fecha
(Documento o Tipo de Garantía)
2. Dejar constancia: Que la presente recepción se otorga amparado en las siguientes autorizaciones especiales:
Plazos de la autorización:
(Art.121, Art.122, Art.123 ,Art.124 de la Ley General de Urbanismo y Construcciones)
- 3 Antecedentes del Proyecto
NOMBRE DEL PROYECTO : OBRA NUEVA VIVIENDA
- 3.1 DATOS DEL PROPIETARIO:

NOMBRE O RAZÓN SOCIAL DEL PROPIETARIO			R.U.T.	
MARIA DANILA SALAZAR CACERES				
REPRESENTANTE LEGAL DEL PROPIETARIO			R.U.T.	
DIRECCIÓN: Nombre de la vía		N°	Local/ Of/ Depto	Localidad
CRUZ DEL CALVARIO		7		ANGOL
COMUNA	CORREO ELECTRÓNICO	TELÉFONO FIJO		TELÉFONO CELULAR
ANGOL				
PERSONERÍA DEL REPRESENTANTE LEGAL :		SE ACREDITÓ MEDIANTE		
		DE FECHA		

3.2 INDIVIDUALIZACIÓN DE LOS PROFESIONALES

NOMBRE O RAZÓN SOCIAL de la empresa del ARQUITECTO (cuando corresponda)	R.U.T
NOMBRE DEL PROFESIONAL ARQUITECTO RESPONSABLE	R.U.T
CARLOS ARTURO JARA FERNANDEZ	6.098.544-8
NOMBRE DEL CALCULISTA (cuando corresponda)	R.U.T
NOMBRE DEL CONSTRUCTOR	R.U.T
CARLOS ARTURO JARA FERNANDEZ	6.098.544-8
NOMBRE DEL INSPECTOR TÉCNICO DE OBRA (cuando corresponda)	INSCRIPCIÓN REGISTRO
	CATEGORÍA N°
NOMBRE DEL REVISOR INDEPENDIENTE (cuando corresponda)	REGISTRO CATEGORÍA
NOMBRE O RAZÓN SOCIAL DEL REVISOR DEL PROYECTO DE CALCULO ESTRUCTURAL (cuando corresponda)	REGISTRO CATEGORÍA
NOMBRE DEL PROFESIONAL RESPONSABLE DE LA REVISIÓN DEL PROYECTO DE CÁLCULO ESTRUCTURAL	R.U.T

4 CARACTERÍSTICAS PRINCIPALES DE LA RECEPCIÓN

4.1 ANTECEDENTES DEL PERMISO

PERMISO QUE SE RECIBE	NÚMERO	FECHA	SUP.TOTAL(M2)
PERMISO EDIFICACION OBRA NUEVA VIVIENDA	102	16-Mar-2023	65,41
MODIFICACIÓN DEL PROYECTO (*): RESOLUCIÓN N°		FECHA	
(*)En caso de haber mas de una modificacion de proyecto usar espacio disponible en notas y si fuera necesario agregar hoja adicional.			
MODIFICACIONES MENORES (Art. 5.2.8. OGUC) (Especificar)			
RECEPCIÓN PARCIAL	<input type="checkbox"/> SÍ	<input checked="" type="checkbox"/> NO	SUPERFICIE DESTINO
PARTE A RECIBIR			

4.2 TIPO DE PROYECTO

<input type="checkbox"/> CONDOMINIO TIPO A	<input type="checkbox"/> CONDOMINIO TIPO B
<input type="checkbox"/> EDIFICACIONES EN LOTEOS CON CONSTRUCCIÓN SIMULTÁNEA	<input type="checkbox"/> URBANIZACIÓN RECIBIDA
<input type="checkbox"/> URBANIZACIÓN GARANTIZADA	<input type="checkbox"/> RECEPCIÓN DE URBANIZACIÓN SOLICITADA CONJUNTAMENTE

En loteos con construcción simultánea, sólo se podrán recibir edificaciones con obras de urbanización garantizadas en los casos señalados en el inciso final del artículo 129 de la Ley General de Urbanismo y Construcciones.

5 ANTECEDENTES QUE SE ADJUNTARON

(Artículos 5.2.5., 5.2.6., 5.9.3., 5.9.4., 5.9.6., y 5.9.7. de la OGUC)

DOCUMENTOS	
<input checked="" type="checkbox"/>	Informe del Arquitecto que certifique que las obras se han ejecutado conforme al permiso aprobado, incluidas sus modificaciones (según inciso segundo Art. 144 LGUC).
<input type="checkbox"/>	Informe del Revisor independiente, si lo hubiere, que certifique que las obras se han ejecutado conforme al permiso aprobado, incluidas sus modificaciones (según inciso segundo Art. 144 LGUC).
<input type="checkbox"/>	Informe del Inspector Técnico de Obras, si corresponde, que señale que las obras se ejecutaron conforme a las normas técnicas de construcción aplicables a la ejecución de la obra y al permiso de construcción aprobado, incluidas sus modificaciones. (según inciso segundo Art. 144 LGUC).
<input checked="" type="checkbox"/>	Declaración jurada simple del constructor a cargo de la obra, afirmando que las medidas de gestión y de control de calidad fueron aplicadas (según inciso tercero Art. 143 de la LGUC)
<input type="checkbox"/>	Libro de obras.
<input type="checkbox"/>	Copia del Plan de evacuación ingresado al cuerpo de bomberos respectivo (según inciso tercero Art. 144 LGUC).
<input type="checkbox"/>	Informe favorable del proyectista de telecomunicaciones y Registro de las mediciones de los puntos de la RIT, si corresponde.
<input type="checkbox"/>	Resolución de calificación ambiental favorable del proyecto, cuando proceda según Art. 25 bis de la Ley 19.300.
<input checked="" type="checkbox"/>	Fotocopia patente municipal al día del Arquitecto y demás profesionales que concurren con informes o nuevos antecedentes.
<input type="checkbox"/>	Certificado de inscripción vigente del Revisor Independiente, cuando proceda.
<input type="checkbox"/>	Certificado de inscripción vigente del Inspector Técnico de Obra, cuando proceda.
<input type="checkbox"/>	Certificado de inscripción vigente del Revisor de Cálculo Estructural, cuando proceda.
<input type="checkbox"/>	Documentos actualizados, cuando corresponda según inciso cuarto Art. 5.2.6. de la OGUC
<input type="checkbox"/>	Documentación que acredite la ejecución de las medidas correspondientes o boletas bancarias o póliza de seguro que garantice las acciones contenidas en el EISTU, IMIV o IVB, según corresponda.

<input type="checkbox"/>	Comprobante de pago de aporte o la ejecución o garantía de los estudios, proyectos, obras y medidas en los casos de crecimiento urbano por densificación según corresponda. (Exigible conforme al plazo establecido en el Artículo primero transitorio de la Ley N° 20.958))
<input type="checkbox"/>	Comprobante Total de Derechos Municipales en caso de haber convenio de pago.
<input checked="" type="checkbox"/>	Otros(indicar): FOTOCOPIA PERMISO EDIFICACION

CERTIFICADOS		INSTALADOR O RESPONSABLE	ORG. EMISOR	N° CERTIFICADO	FECHA
<input checked="" type="checkbox"/>	Certificado de dotación de agua potable y alcantarillado emitido por la empresa de servicios sanitarios o por la autoridad sanitaria, según corresponda . (*)	MILTON MORALES	AGUAS ARAUCANIA	12670	06-May-2025
<input checked="" type="checkbox"/>	Documentos a que se refieren los Art. 5.9.2. y 5.9.3. de la OGUC de instalaciones eléctricas interiores e instalaciones interiores de gas, cuando proceda.	LUCIANO SALDIAS ISAIAS ALTAMIRANO	SEC	3313015 3344515	10-04-2025 04-06-2025
<input type="checkbox"/>	Documentación de la instalación de ascensores o funiculares, montacargas y escaleras o rampas mecánicas, según N° 2 del Art. 5.9.5., cuando proceda.				
<input type="checkbox"/>	Declaración de instaciones eléctricas de calefacción, central de agua caliente y aire acondicionado, emitida por el instalador, cuando proceda.				
<input type="checkbox"/>	Certificado de ensaye de los hormigones y otros materiales empleados en la obra, según proceda.				
<input type="checkbox"/>	Certificado que señale la reposición de los pavimentos y obras de ornato existentes con anterioridad al otorgamiento del permiso, en el espacio público que enfrenta al predio. (Cuando corresponda. Ver Circulares DDU 326 y 384)				
<input type="checkbox"/>	Certificado que acredita que Proyecto de edificación se encuentra registrado en el Registro de Proyectos Inmobiliarios (RPI), señalado en el decreto N° 167 de 2016, reglamento de la Ley N° 20.808 (Cuando corresponda)				

(*)En caso de haber mas de un certificado de dotación de agua potable y alcantarillado, usar espacio disponible en notas y si fuera necesario agregar hoja adicional.

PLANOS	
<input type="checkbox"/>	Planos correspondientes al proyecto de Telecomunicaciones.
<input type="checkbox"/>	Plano de evacuación, integrante del Plan de evacuación (cuando corresponda)

6 MODIFICACIONES MENORES (Art. 5.2.8. OGUC)

LISTADO DE PLANOS QUE SE REEMPLAZAN, SE AGREGAN O ELIMINAN	
PLANO N°	CONTENIDO

7 GLOSARIO:

D.F.L.: Decreto con Fuerza de Ley	IVB: Informe Vial Básico	SAG: Servicio Agrícola y Ganadero
D.S: Decreto Supremo	LGUC: Ley General de Urbanismo y Construcciones	SEREMI: Secretaría Regional Ministerial
EISTU: Estudio de Impacto Sistema Transporte Urbano	MH: Monumento Histórico	SEIM: Sistema de Evaluación de Impacto en Movilidad.
ICH: Inmueble de Conservación Histórica	MINAGRI: Ministerio de Agricultura.	ZCH: Zona de Conservación Histórica
IMIV:Informe de Mitigación de Impacto Vial	MINVU: Ministerio de Vivienda y Urbanismo	ZOIT: Zona de Interés Turístico
INE: Instituto Nacional de Estadísticas	MTT: Ministerio de Transportes y Telecomunicaciones	ZT: Zona Típica
I.P.T:Instrumento de Planificación Territorial.	OGUC: Ordenanza General de Urbanismo y Construcciones	

NOTAS: (SOLO PARA SITUACIONES ESPECIALES DEL CERTIFICADO)

CLASIFICACION: E-5

NOTAS: (SOLO PARA SITUACIONES ESPECIALES DEL CERTIFICADO)
CLASIFICACION: E-5



VICTOR ALFREDO HUNTER CEA
DIRECTOR DE OBRAS MUNICIPALES

nombre y firma

Acm

CERTIFICADO DE RECEPCIÓN DEFINITIVA DE OBRAS DE EDIFICACIÓN

OBRA NUEVA
DIRECCIÓN DE OBRAS MUNICIPALES DE :
ANGOL
REGIÓN: DE LA ARAUCANÍA

NÚMERO DE CERTIFICADO
54
FECHA
16-Jun-2025
ROL SII
241-24

VISTOS

- A) Las atribuciones emanadas del Art. 24 de la Ley Orgánica Constitucional de Municipalidades.
- B) Las disposiciones de la Ley General de Urbanismo y Construcciones en especial el Art.144, su ordenanza General, y el instrumento de planificación territorial.
- C) Las disposiciones del artículo 7° de la Ley N° 18.168, Ley General de Telecomunicaciones, tratándose de proyectos de edificación que corespondan a proyectos inmobiliarios que deban registrarse en el registro de proyectos inmobiliarios RPI.
- D) La solicitud de recepción definitiva de edificación debidamente suscrita por el propietario y arquitecto correspondiente al expediente S.R.D.ON N° 5277 / 09-06-2025
- E) El informe del arquitecto que señala que las obras se han ejecutado conforme al permiso aprobado, incluidas sus modificaciones.
- F) El informe del Revisor Independiente, cuando lo hubiere, que certifica que las obras de edificación se ejecutaron conforme al permiso aprobado.
- G) El informe del Inspector Técnico de Obra que señala que la obra se construyó conforme a las normas técnicas de construcción aplicables y al permiso, incluidas sus modificaciones. (cuando la obra hubiere contando con tal profesional)
- H) La Declaración Jurada del Constructor a cargo de la obra, donde afirma que las medidas de Gestión y Control de Calidad fueron aplicadas.
- I) Los antecedentes que comprenden el expediente S.R.D.ON N° 5277
- J) Los antecedentes exigidos a los Art. 5.2.5. y 5.2.6. de la Ordenanza General de Urbanismo y Construcciones.
- K) Que se da cumplimiento al Art. 70 de la LGUC de la siguiente forma, según el crecimiento urbano que genera (en el caso de proyectos que conlleven crecimiento urbano por densificación, es exigible solo a partir del plazo establecido en el Artículo primero transitorio de la Ley N° 20.958):

Crecimiento Urbano por Extensión	Crecimiento Urbano por Densificación
<input type="checkbox"/> Cesión de terrenos (*)	<input type="checkbox"/> Cesión de terrenos (**)
	<input checked="" type="checkbox"/> Aporte en Dinero (***). (Canceló el siguiente monto: \$ 231.470 , según (GIM y fecha): 585 / 09-03-2023)
	<input type="checkbox"/> Otro (especificar)

(*) Este caso solo puede darse en un loteo con construcción simultánea, y las cesiones se perfeccionan conforme al Art. 135 de la LGUC al momento de la Recepción definitiva de las Obras de Urbanización.

(**) En este caso las cesiones contempladas en el proyecto se perfeccionan al momento de la presente Recepción Definitiva, conforme al Art. 2.2.5. Bis de la OGUC, salvo que se trate de condominios con áreas afectas a declaratoria de utilidad pública, en cuyo caso, dichas cesiones se perfeccionarán al momento de la recepción de las obras de urbanización.

(***) El pago debe realizarse en forma previa a la recepción. En caso de recepciones parciales, el pago debe ser proporcional a la densidad de ocupación de la parte que se recibe.

RESUELVO

1. Otorgar certificado de Recepción definitiva TOTAL de la obra destinada a VIVIENDA (Total o Parcial)
- ubicada en calle/avenida/camino VALPARAISO N° 632
- Lote N° 24 manzana 241 localidad o loteo VILLA GALVARINO
- sector URBANO de conformidad a los planos y antecedentes timbrados por esta DOM que forman parte del presente (Urbano o Rural)
- certificado, que incluye edificación (es) con una superficie edificada total de 54,16 m2, y las obras de mitigación contempladas en el que fueron , según consta en (EISTU - IMIV - IVB) (Ejecutadas o Caucionadas)
- (Documento o Tipo de Garantía) de fecha
2. Dejar constancia: Que la presente recepción se otorga amparado en las siguientes autorizaciones especiales: Plazos de la autorización: (Art.121, Art.122, Art.123 ,Art.124 de la Ley General de Urbanismo y Construcciones)

- 3 Antecedentes del Proyecto
- NOMBRE DEL PROYECTO : OBRA NUEVA VIVIENDA

3.1 DATOS DEL PROPIETARIO:

NOMBRE O RAZÓN SOCIAL DEL PROPIETARIO		R.U.T.	
DORALISA DEL CARMEN VERA RAMIREZ			
REPRESENTANTE LEGAL DEL PROPIETARIO		R.U.T.	
DIRECCIÓN: Nombre de la vía		N°	Local/ Of/ Depto
VALPARAISO		632	ANGOL
COMUNA	CORREO ELECTRÓNICO	TELÉFONO FIJO	TELÉFONO CELULAR
ANGOL			
PERSONERÍA DEL REPRESENTANTE LEGAL :		SE ACREDITÓ MEDIANTE	
		DE FECHA	

3.2 INDIVIDUALIZACIÓN DE LOS PROFESIONALES

NOMBRE O RAZÓN SOCIAL de la empresa del ARQUITECTO (cuando corresponda)	R.U.T
NOMBRE DEL PROFESIONAL ARQUITECTO RESPONSABLE	R.U.T
CARLOS ARTURO JARA FERNANDEZ	6.098.544-8
NOMBRE DEL CALCULISTA (cuando corresponda)	R.U.T
NOMBRE DEL CONSTRUCTOR	R.U.T
CARLOS ARTURO JARA FERNANDEZ	6.098.544-8
NOMBRE DEL INSPECTOR TÉCNICO DE OBRA (cuando corresponda)	INSCRIPCIÓN REGISTRO
	CATEGORÍA N°
NOMBRE DEL REVISOR INDEPENDIENTE (cuando corresponda)	REGISTRO CATEGORÍA
NOMBRE O RAZÓN SOCIAL DEL REVISOR DEL PROYECTO DE CALCULO ESTRUCTURAL (cuando corresponda)	REGISTRO CATEGORÍA
NOMBRE DEL PROFESIONAL RESPONSABLE DE LA REVISIÓN DEL PROYECTO DE CÁLCULO ESTRUCTURAL	R.U.T

4 CARACTERÍSTICAS PRINCIPALES DE LA RECEPCIÓN

4.1 ANTECEDENTES DEL PERMISO

PERMISO QUE SE RECIBE	NÚMERO	FECHA	SUP.TOTAL(M2)
PERMISO EDIFICACION OBRA NUEVA VIVIENDA	100	16-Mar-2023	54,16
MODIFICACIÓN DEL PROYECTO (*): RESOLUCIÓN N°	FECHA		
(*)En caso de haber mas de una modificacion de proyecto usar espacio disponible en notas y si fuera necesario agregar hoja adicional.			
MODIFICACIONES MENORES (Art. 5.2.8. OGUC) (Especificar)			
RECEPCIÓN PARCIAL	<input type="checkbox"/> SÍ	<input checked="" type="checkbox"/> NO	SUPERFICIE DESTINO
PARTE A RECIBIR			

4.2 TIPO DE PROYECTO

<input type="checkbox"/> CONDOMINIO TIPO A	<input type="checkbox"/> CONDOMINIO TIPO B
<input type="checkbox"/> EDIFICACIONES EN LOTEOS CON CONSTRUCCIÓN SIMULTÁNEA	<input type="checkbox"/> URBANIZACIÓN RECIBIDA
<input type="checkbox"/> URBANIZACIÓN GARANTIZADA	<input type="checkbox"/> RECEPCIÓN DE URBANIZACIÓN SOLICITADA CONJUNTAMENTE

En loteos con construcción simultánea, sólo se podrán recibir edificaciones con obras de urbanización garantizadas en los casos señalados en el inciso final del artículo 129 de la Ley General de Urbanismo y Construcciones.

5 ANTECEDENTES QUE SE ADJUNTARON

(Artículos 5.2.5., 5.2.6., 5.9.3., 5.9.4., 5.9.6., y 5.9.7. de la OGUC)

DOCUMENTOS	
<input checked="" type="checkbox"/>	Informe del Arquitecto que certifique que las obras se han ejecutado conforme al permiso aprobado, incluidas sus modificaciones (según inciso segundo Art. 144 LGUC).
<input type="checkbox"/>	Informe del Revisor independiente, si lo hubiere, que certifique que las obras se han ejecutado conforme al permiso aprobado, incluidas sus modificaciones (según inciso segundo Art. 144 LGUC).
<input type="checkbox"/>	Informe del Inspector Técnico de Obras, si corresponde, que señale que las obras se ejecutaron conforme a las normas técnicas de construcción aplicables a la ejecución de la obra y al permiso de construcción aprobado, incluidas sus modificaciones. (según inciso segundo Art. 144 LGUC).
<input checked="" type="checkbox"/>	Declaración jurada simple del constructor a cargo de la obra, afirmando que las medidas de gestión y de control de calidad fueron aplicadas (según inciso tercero Art. 143 de la LGUC)
<input type="checkbox"/>	Libro de obras.
<input type="checkbox"/>	Copia del Plan de evacuación ingresado al cuerpo de bomberos respectivo (según inciso tercero Art. 144 LGUC).
<input type="checkbox"/>	Informe favorable del proyectista de telecomunicaciones y Registro de las mediciones de los puntos de la RIT, si corresponde.
<input type="checkbox"/>	Resolución de calificación ambiental favorable del proyecto, cuando proceda según Art. 25 bis de la Ley 19.300.
<input checked="" type="checkbox"/>	Fotocopia patente municipal al día del Arquitecto y demás profesionales que concurren con informes o nuevos antecedentes.
<input type="checkbox"/>	Certificado de inscripción vigente del Revisor Independiente, cuando proceda.
<input type="checkbox"/>	Certificado de inscripción vigente del Inspector Técnico de Obra, cuando proceda.
<input type="checkbox"/>	Certificado de inscripción vigente del Revisor de Cálculo Estructural, cuando proceda.
<input type="checkbox"/>	Documentos actualizados, cuando corresponda según inciso cuarto Art. 5.2.6. de la OGUC
<input type="checkbox"/>	Documentación que acredite la ejecución de las medidas correspondientes o boletas bancarias o póliza de seguro que garantice las acciones contenidas en el EISTU, IMIV o IVB, según corresponda.

<input type="checkbox"/>	Comprobante de pago de aporte o la ejecución o garantía de los estudios, proyectos, obras y medidas en los casos de crecimiento urbano por densificación según corresponda. (Exigible conforme al plazo establecido en el Artículo primero transitorio de la Ley N° 20.958))
<input type="checkbox"/>	Comprobante Total de Derechos Municipales en caso de haber convenio de pago.
<input checked="" type="checkbox"/>	Otros(indicar): FOTOCOPIA PERMISO EDIFICACION

CERTIFICADOS		INSTALADOR O RESPONSABLE	ORG. EMISOR	N° CERTIFICADO	FECHA
<input checked="" type="checkbox"/>	Certificado de dotación de agua potable y alcantarillado emitido por la empresa de servicios sanitarios o por la autoridad sanitaria, según corresponda . (*)	MILTON MORALES	AGUAS ARAUCANIA	12668	06-May-2025
<input checked="" type="checkbox"/>	Documentos a que se refieren los Art. 5.9.2. y 5.9.3. de la OGUC de instalaciones eléctricas interiores e instalaciones interiores de gas, cuando proceda.	LUCIANO SALDIAS ISAIAS ALTAMIRANO	SEC	3313020 3344527	10-04-2025 04-06-2025
<input type="checkbox"/>	Documentación de la instalación de ascensores o funiculares, montacargas y escaleras o rampas mecánicas, según N° 2 del Art. 5.9.5., cuando proceda.				
<input type="checkbox"/>	Declaración de instaciones eléctricas de calefacción, central de agua caliente y aire acondicionado, emitida por el instalador, cuando proceda.				
<input type="checkbox"/>	Certificado de ensaye de los hormigones y otros materiales empleados en la obra, según proceda.				
<input type="checkbox"/>	Certificado que señale la reposición de los pavimentos y obras de ornato existentes con anterioridad al otorgamiento del permiso, en el espacio público que enfrenta al predio. (Cuando corresponda. Ver Circulares DDU 326 y 384)				
<input type="checkbox"/>	Certificado que acredita que Proyecto de edificación se encuentra registrado en el Registro de Proyectos Inmobiliarios (RPI), señalado en el decreto N° 167 de 2016, reglamento de la Ley N° 20.808 (Cuando corresponda)				

(*)En caso de haber mas de un certificado de dotación de agua potable y alcantarillado, usar espacio disponible en notas y si fuera necesario agregar hoja adicional.

PLANOS	
<input type="checkbox"/>	Planos correspondientes al proyecto de Telecomunicaciones.
<input type="checkbox"/>	Plano de evacuación, integrante del Plan de evacuación (cuando corresponda)

6 MODIFICACIONES MENORES (Art. 5.2.8. OGUC)

LISTADO DE PLANOS QUE SE REEMPLAZAN, SE AGREGAN O ELIMINAN	
PLANO N°	CONTENIDO

7 GLOSARIO:

D.F.L.: Decreto con Fuerza de Ley	IVB: Informe Vial Básico	SAG: Servicio Agrícola y Ganadero
D.S: Decreto Supremo	LGUC: Ley General de Urbanismo y Construcciones	SEREMI: Secretaría Regional Ministerial
EISTU: Estudio de Impacto Sistema Transporte Urbano	MH: Monumento Histórico	SEIM: Sistema de Evaluación de Impacto en Movilidad.
ICH: Inmueble de Conservación Histórica	MINAGRI: Ministerio de Agricultura.	ZCH: Zona de Conservación Histórica
IMIV:Informe de Mitigación de Impacto Vial	MINVU: Ministerio de Vivienda y Urbanismo	ZOIT: Zona de Interés Turístico
INE: Instituto Nacional de Estadísticas	MTT: Ministerio de Transportes y Telecomunicaciones	ZT: Zona Típica
I.P.T:Instrumento de Planificación Territorial.	OGUC: Ordenanza General de Urbanismo y Construcciones	

NOTAS: (SOLO PARA SITUACIONES ESPECIALES DEL CERTIFICADO)

CLASIFICACION: E-5

NOTAS: (SOLO PARA SITUACIONES ESPECIALES DEL CERTIFICADO)
CLASIFICACION: E-5



VICTOR ALFREDO HUNTER CEA
DIRECTOR DE OBRAS MUNICIPALES

nombre y firma



CERTIFICADO DE RECEPCIÓN DEFINITIVA DE OBRAS DE EDIFICACIÓN

OBRA NUEVA
DIRECCIÓN DE OBRAS MUNICIPALES DE :
ANGOL
REGIÓN: DE LA ARAUCANÍA

NÚMERO DE CERTIFICADO
55
FECHA
16-Jun-2025
ROL SII
237-25

VISTOS

- A) Las atribuciones emanadas del Art. 24 de la Ley Orgánica Constitucional de Municipalidades.
- B) Las disposiciones de la Ley General de Urbanismo y Construcciones en especial el Art.144, su ordenanza General, y el instrumento de planificación territorial.
- C) Las disposiciones del artículo 7° de la Ley N° 18.168, Ley General de Telecomunicaciones, tratándose de proyectos de edificación que corerespondan a proyectos inmobiliarios que deban registrarse en el registro de proyectos inmobiliarios RPI.
- D) La solicitud de recepción definitiva de edificación debidamente suscrita por el propietario y arquitecto correspondiente al expediente S.R.D.ON N° 5277 / 09-06-2025
- E) El informe del arquitecto que señala que las obras se han ejecutado conforme al permiso aprobado, incluidas sus modificaciones.
- F) El informe del Revisor Independiente, cuando lo hubiere, que certifica que las obras de edificación se ejecutaron conforme al permiso aprobado.
- G) El informe del Inspector Técnico de Obra que señala que la obra se construyó conforme a las normas técnicas de construcción aplicables y al permiso, incluidas sus modificaciones. (cuando la obra hubiere contando con tal profesional)
- H) La Declaración Jurada del Constructor a cargo de la obra, donde afirma que las medidas de Gestión y Control de Calidad fueron aplicadas.
- I) Los antecedentes que comprenden el expediente S.R.D.ON N° 5277
- J) Los antecedentes exigidos a los Art. 5.2.5. y 5.2.6. de la Ordenanza General de Urbanismo y Construcciones.
- K) Que se da cumplimiento al Art. 70 de la LGUC de la siguiente forma, según el crecimiento urbano que genera (en el caso de proyectos que conlleven crecimiento urbano por densificación, es exigible solo a partir del plazo establecido en el Artículo primero transitorio de la Ley N° 20.958):

Crecimiento Urbano por Extensión	Crecimiento Urbano por Densificación
<input type="checkbox"/> Cesión de terrenos (*)	<input type="checkbox"/> Cesión de terrenos (**)
	<input checked="" type="checkbox"/> Aporte en Dinero (**). (Canceló el siguiente monto: \$ 103.607 , según (GIM y fecha): 587 / 09-03-2023)
	<input type="checkbox"/> Otro (especificar)

(*) Este caso solo puede darse en un loteo con construcción simultánea, y las cesiones se perfeccionan conforme al Art. 135 de la LGUC al momento de la Recepción definitiva de las Obras de Urbanización.

(**) En este caso las cesiones contempladas en el proyecto se perfeccionan al momento de la presente Recepción Definitiva, conforme al Art. 2.2.5. Bis de la OGUC, salvo que se trate de condominios con áreas afectas a declaratoria de utilidad pública, en cuyo caso, dichas cesiones se perfeccionarán al momento de la recepción de las obras de urbanización.

(***) El pago debe realizarse en forma previa a la recepción. En caso de recepciones parciales, el pago debe ser proporcional a la densidad de ocupación de la parte que se recibe.

RESUELVO

1. Otorgar certificado de Recepción definitiva TOTAL de la obra destinada a VIVIENDA
(Total o Parcial)
ubicada en calle/avenida/camino RUCAPELLAN N° 1088
Lote N° 25 manzana 237 localidad o loteo EL CAÑON
sector URBANO de conformidad a los planos y antecedentes timbrados por esta DOM que forman parte del presente
(Urbano o Rural)
certificado, que incluye edificación (es) con una superficie edificada total de 54,16 m2, y las obras de mitigación contempladas en el
que fueron , según consta en
(EISTU - IMIV - IVB) (Ejecutadas o Caucionadas)
de fecha
(Documento o Tipo de Garantía)
2. Dejar constancia: Que la presente recepción se otorga amparado en las siguientes autorizaciones especiales:
Plazos de la autorización:
(Art.121, Art.122, Art.123 ,Art.124 de la Ley General de Urbanismo y Construcciones)
3. Antecedentes del Proyecto
NOMBRE DEL PROYECTO : OBRA NUEVA VIVIENDA
- 3.1 DATOS DEL PROPIETARIO:

NOMBRE O RAZÓN SOCIAL DEL PROPIETARIO			R.U.T.	
ROSA ELIANA LAGOS CASTILLO				
REPRESENTANTE LEGAL DEL PROPIETARIO			R.U.T.	
DIRECCIÓN: Nombre de la vía		N°	Local/ Of/ Depto	Localidad
RUCAPELLAN		1088		ANGOL
COMUNA	CORREO ELECTRÓNICO	TELÉFONO FIJO		TELÉFONO CELULAR
ANGOL				
PERSONERÍA DEL REPRESENTANTE LEGAL :		SE ACREDITÓ MEDIANTE		
		DE FECHA		

3.2 INDIVIDUALIZACIÓN DE LOS PROFESIONALES

NOMBRE O RAZÓN SOCIAL de la empresa del ARQUITECTO (cuando corresponda)	R.U.T
NOMBRE DEL PROFESIONAL ARQUITECTO RESPONSABLE	R.U.T
CARLOS ARTURO JARA FERNANDEZ	6.098.544-8
NOMBRE DEL CALCULISTA (cuando corresponda)	R.U.T
NOMBRE DEL CONSTRUCTOR	R.U.T
CARLOS ARTURO JARA FERNANDEZ	6.098.544-8
NOMBRE DEL INSPECTOR TÉCNICO DE OBRA (cuando corresponda)	INSCRIPCIÓN REGISTRO
	CATEGORÍA
	Nº
NOMBRE DEL REVISOR INDEPENDIENTE (cuando corresponda)	REGISTRO
	CATEGORÍA
NOMBRE O RAZÓN SOCIAL DEL REVISOR DEL PROYECTO DE CALCULO ESTRUCTURAL (cuando corresponda)	REGISTRO
	CATEGORÍA
NOMBRE DEL PROFESIONAL RESPONSABLE DE LA REVISIÓN DEL PROYECTO DE CÁLCULO ESTRUCTURAL	R.U.T

4 CARACTERÍSTICAS PRINCIPALES DE LA RECEPCIÓN

4.1 ANTECEDENTES DEL PERMISO

PERMISO QUE SE RECIBE	NÚMERO	FECHA	SUP.TOTAL(M2)
PERMISO EDIFICACION OBRA NUEVA VIVIENDA	103	16-Mar-2023	54,16
MODIFICACIÓN DEL PROYECTO (*): RESOLUCIÓN Nº		FECHA	
(*)En caso de haber mas de una modificacion de proyecto usar espacio disponible en notas y si fuera necesario agregar hoja adicional.			
MODIFICACIONES MENORES (Art. 5.2.8. OGUC) (Especificar)			
RECEPCIÓN PARCIAL	<input type="checkbox"/> SÍ	<input checked="" type="checkbox"/> NO	
PARTE A RECIBIR	SUPERFICIE		DESTINO

4.2 TIPO DE PROYECTO

<input type="checkbox"/> CONDOMINIO TIPO A	<input type="checkbox"/> CONDOMINIO TIPO B
<input type="checkbox"/> EDIFICACIONES EN LOTEOS CON CONSTRUCCIÓN SIMULTÁNEA	<input type="checkbox"/> URBANIZACIÓN RECIBIDA
<input type="checkbox"/> URBANIZACIÓN GARANTIZADA	<input type="checkbox"/> RECEPCIÓN DE URBANIZACIÓN SOLICITADA CONJUNTAMENTE

En loteos con construcción simultánea, sólo se podrán recibir edificaciones con obras de urbanización garantizadas en los casos señalados en el inciso final del artículo 129 de la Ley General de Urbanismo y Construcciones.

5 ANTECEDENTES QUE SE ADJUNTARON

(Artículos 5.2.5., 5.2.6., 5.9.3., 5.9.4., 5.9.6., y 5.9.7. de la OGUC)

DOCUMENTOS	
<input checked="" type="checkbox"/>	Informe del Arquitecto que certifique que las obras se han ejecutado conforme al permiso aprobado, incluidas sus modificaciones (según inciso segundo Art. 144 LGUC).
<input type="checkbox"/>	Informe del Revisor independiente, si lo hubiere, que certifique que las obras se han ejecutado conforme al permiso aprobado, incluidas sus modificaciones (según inciso segundo Art. 144 LGUC).
<input type="checkbox"/>	Informe del Inspector Técnico de Obras, si corresponde, que señale que las obras se ejecutaron conforme a las normas técnicas de construcción aplicables a la ejecución de la obra y al permiso de construcción aprobado, incluidas sus modificaciones. (según inciso segundo Art. 144 LGUC).
<input checked="" type="checkbox"/>	Declaración jurada simple del constructor a cargo de la obra, afirmando que las medidas de gestión y de control de calidad fueron aplicadas (según inciso tercero Art. 143 de la LGUC)
<input type="checkbox"/>	Libro de obras.
<input type="checkbox"/>	Copia del Plan de evacuación ingresado al cuerpo de bomberos respectivo (según inciso tercero Art. 144 LGUC).
<input type="checkbox"/>	Informe favorable del proyectista de telecomunicaciones y Registro de las mediciones de los puntos de la RIT, si corresponde.
<input type="checkbox"/>	Resolución de calificación ambiental favorable del proyecto, cuando proceda según Art. 25 bis de la Ley 19.300.
<input checked="" type="checkbox"/>	Fotocopia patente municipal al día del Arquitecto y demás profesionales que concurren con informes o nuevos antecedentes.
<input type="checkbox"/>	Certificado de inscripción vigente del Revisor Independiente, cuando proceda.
<input type="checkbox"/>	Certificado de inscripción vigente del Inspector Técnico de Obra, cuando proceda.
<input type="checkbox"/>	Certificado de inscripción vigente del Revisor de Cálculo Estructural, cuando proceda.
<input type="checkbox"/>	Documentos actualizados, cuando corresponda según inciso cuarto Art. 5.2.6. de la OGUC
<input type="checkbox"/>	Documentación que acredite la ejecución de las medidas correspondientes o boletas bancarias o póliza de seguro que garantice las acciones contenidas en el EISTU, IMIV o IVB, según corresponda.

<input type="checkbox"/>	Comprobante de pago de aporte o la ejecución o garantía de los estudios, proyectos, obras y medidas en los casos de crecimiento urbano por densificación según corresponda. (Exigible conforme al plazo establecido en el Artículo primero transitorio de la Ley N° 20.958))
<input type="checkbox"/>	Comprobante Total de Derechos Municipales en caso de haber convenio de pago.
<input checked="" type="checkbox"/>	Otros(indicar): FOTOCOPIA PERMISO EDIFICACION

CERTIFICADOS		INSTALADOR O RESPONSABLE	ORG. EMISOR	N° CERTIFICADO	FECHA
<input checked="" type="checkbox"/>	Certificado de dotación de agua potable y alcantarillado emitido por la empresa de servicios sanitarios o por la autoridad sanitaria, según corresponda . (*)	MILTON MORALES	AGUAS ARAUCANIA	12666	06-May-2025
<input checked="" type="checkbox"/>	Documentos a que se refieren los Art. 5.9.2. y 5.9.3. de la OGUC de instalaciones eléctricas interiores e instalaciones interiores de gas, cuando proceda.	LUCIANO SALDIAS ISAIAS ALTAMIRANO	SEC	3312808 3345331	10-04-2025 05-06-2025
<input type="checkbox"/>	Documentación de la instalación de ascensores o funiculares, montacargas y escaleras o rampas mecánicas, según N° 2 del Art. 5.9.5., cuando proceda.				
<input type="checkbox"/>	Declaración de instaciones eléctricas de calefacción, central de agua caliente y aire acondicionado, emitida por el instalador, cuando proceda.				
<input type="checkbox"/>	Certificado de ensaye de los hormigones y otros materiales empleados en la obra, según proceda.				
<input type="checkbox"/>	Certificado que señale la reposición de los pavimentos y obras de ornato existentes con anterioridad al otorgamiento del permiso, en el espacio público que enfrenta al predio. (Cuando corresponda. Ver Circulares DDU 326 y 384)				
<input type="checkbox"/>	Certificado que acredita que Proyecto de edificación se encuentra registrado en el Registro de Proyectos Inmobiliarios (RPI), señalado en el decreto N° 167 de 2016, reglamento de la Ley N° 20.808 (Cuando corresponda)				

(*)En caso de haber mas de un certificado de dotación de agua potable y alcantarillado, usar espacio disponible en notas y si fuera necesario agregar hoja adicional.

PLANOS	
<input type="checkbox"/>	Planos correspondientes al proyecto de Telecomunicaciones.
<input type="checkbox"/>	Plano de evacuación, integrante del Plan de evacuación (cuando corresponda)

6 MODIFICACIONES MENORES (Art. 5.2.8. OGUC)

LISTADO DE PLANOS QUE SE REEMPLAZAN, SE AGREGAN O ELIMINAN	
PLANO N°	CONTENIDO

7 GLOSARIO:

D.F.L.: Decreto con Fuerza de Ley	IVB: Informe Vial Básico	SAG: Servicio Agrícola y Ganadero
D.S: Decreto Supremo	LGUC: Ley General de Urbanismo y Construcciones	SEREMI: Secretaría Regional Ministerial
EISTU: Estudio de Impacto Sistema Transporte Urbano	MH: Monumento Histórico	SEIM: Sistema de Evaluación de Impacto en Movilidad.
ICH: Inmueble de Conservación Histórica	MINAGRI: Ministerio de Agricultura.	ZCH: Zona de Conservación Histórica
IMIV:Informe de Mitigación de Impacto Vial	MINVU: Ministerio de Vivienda y Urbanismo	ZOIT: Zona de Interés Turístico
INE: Instituto Nacional de Estadísticas	MTT: Ministerio de Transportes y Telecomunicaciones	ZT: Zona Típica
I.P.T:Instrumento de Planificación Territorial.	OGUC: Ordenanza General de Urbanismo y Construcciones	

NOTAS: (SOLO PARA SITUACIONES ESPECIALES DEL CERTIFICADO)

CLASIFICACION: E-5

NOTAS: (SOLO PARA SITUACIONES ESPECIALES DEL CERTIFICADO)



VICTOR ALFREDO HUNTER CEA
DIRECTOR DE OBRAS MUNICIPALES

nombre y firma

CERTIFICADO DE RECEPCIÓN DEFINITIVA DE OBRA MENOR

AMPLIACIÓN DE VIVIENDA SOCIAL Y OTRAS

DIRECCIÓN DE OBRAS MUNICIPALES DE :

ANGOL

REGIÓN: DE LA ARAUCANÍA

NÚMERO DE CERTIFICADO
56
FECHA
23 JUN 2025
ROL SII
659-21

VISTOS

- A) Las atribuciones emanadas del Art. 24 de la Ley Orgánica Constitucional de Municipalidades.
- B) Las disposiciones de la Ley General de Urbanismo y Construcciones en especial el Art. 144, su Ordenanza General, y el instrumento de planificación territorial.
- C) La solicitud de recepción definitiva de obra menor, ampliacion de vivienda social y otra, debidamente suscrita por el propietario y arquitecto correspondiente al expediente PROV. N° 4827 ingresada con fecha 26-May-2025
- D) El informe del arquitecto que señala que las obras se han ejecutado conforme al permiso aprobado, incluidas sus modificaciones.
- E) El informe del Revisor Independiente, si se contrató, que certifica que las obras de ampliacion de vivienda social y otra se ejecutaron conforme al permiso aprobado.
- F) La Declaración Jurada del Constructor a cargo de la obra, donde afirma que las medidas de Gestión y Control de Calidad fueron aplicadas.
- G) Los antecedentes que comprenden el expediente PROV. N° 4827/ 20/05/25
- H) Los antecedentes exigidos a los Art. 5.2.5. y 5.2.6. de la Ordenanza General de Urbanismo y Construcciones.

RESUELVO

1. Otorgar certificado de Recepción definitiva TOTAL de la obra menor, ampliación de vivienda social u otra, ubicada en calle/avenida/camino PASAJE RIO AYSEN (Total o Parcial) N° 1520 Lote N° 21 manzana 659 localidad o loteo VILLA LOS RIOS sector URBANO (Urbano o Rural) de conformidad a los planos y antecedentes timbrados por esta DOM que forman parte del presente certificado, que incluye edificación (es) con una superficie total de 20,022 m².
2. Dejar constancia: Que la presente recepción se otorga amparado en las siguientes autorizaciones especiales: Plazos de la autorización: (Art.121, Art.122, Art.123 ,Art.124 de la Ley General de Urbanismo y Construcciones)

3 Antecedentes del Proyecto

NOMBRE DEL PROYECTO :

3.1 DATOS DEL PROPIETARIO:

NOMBRE O RAZÓN SOCIAL DEL PROPIETARIO			R.U.T.
ROCIO ALEJANDRA MIRANDA MIRANDA			
REPRESENTANTE LEGAL DEL PROPIETARIO			R.U.T.
DIRECCIÓN: Nombre de la vía		N°	Local/ Of/ Depto Localidad
RIO AYSEN		1520	
COMUNA	CORREO ELECTRÓNICO	TELÉFONO FIJO	TELÉFONO CELULAR
ANGOL			
PERSONERÍA DEL REPRESENTANTE LEGAL :		SE ACREDITÓ MEDIANTE DE FECHA	

3.2 INDIVIDUALIZACIÓN DE LOS PROFESIONALES

NOMBRE O RAZÓN SOCIAL de la empresa del ARQUITECTO (cuando corresponda)	R.U.T
NOMBRE DEL PROFESIONAL ARQUITECTO RESPONSABLE	R.U.T
JOSE LUIS BELMAR JARA	13.507.851-4
NOMBRE DEL CALCULISTA (cuando corresponda)	R.U.T
NOMBRE DEL CONSTRUCTOR	R.U.T

NOMBRE DEL REVISOR INDEPENDIENTE (cuando se haya contratado)	REGISTRO	CATEGORÍA

4 CARACTERÍSTICAS PRINCIPALES DE LA RECEPCIÓN DE OBRA MENOR DE AMPLIACION DE VIVIENDA SOCIAL Y OTRAS

ANTECEDENTES DEL PERMISO

PERMISO QUE SE RECIBE	NÚMERO	FECHA	SUP.TOTAL (m²)
OBRA MENOR AMPLIACION VIVIENDA SOCIAL	184	22-Jul-2024	20,022

MODIFICACIÓN DEL PROYECTO: RESOLUCIÓN N°	115	FECHA	21-Apr-2025
--	-----	-------	-------------

MODIFICACIONES MENORES (Art. 5.2.8. OGUC) (Especificar)

RECEPCIÓN PARCIAL	<input type="checkbox"/> SÍ	<input checked="" type="checkbox"/> NO	SUPERFICIE	DESTINO
PARTE A RECIBIR			20,020	HABITACIONAL

TIPO DE AMPLIACIÓN DE VIVIENDA SOCIAL U OTRA QUE SE RECIBE (*) (Según Art. 166 LGUC)

<input checked="" type="checkbox"/> DE VIVIENDA SOCIAL	<input type="checkbox"/> DE INFRAESTRUCTURA SANITARIA
<input type="checkbox"/> DE VIVIENDA PROGRESIVA	<input type="checkbox"/> DE VIVIENDA DE HASTA 520 UF (calculado según tabla costos unitarios MINVU)

(*) Según Art. 166 de la LGUC, solo se puede tramitar con este permiso simplificado una ampliación de una de las cuatro tipologías señaladas. En caso contrario, debe tramitarse como ampliación según el art. 5.1.4. 1A o 5.1.6., según corresponda

5 ANTECEDENTES QUE SE ADJUNTARON

(Artículos 5.2.5., 5.2.6., 5.9.3., 5.9.4., 5.9.6., y 5.9.7. de la OGUC)

DOCUMENTOS	
<input checked="" type="checkbox"/>	Informe del Arquitecto que certifique que las obras se han ejecutado conforme al permiso aprobado, incluidas sus modificaciones (según inciso segundo Art. 144 LGUC).
<input type="checkbox"/>	Informe del Revisor independiente, si lo hubiere, que certifique que las obras se han ejecutado conforme al permiso aprobado, incluidas sus modificaciones (según inciso segundo Art. 144 LGUC).
<input type="checkbox"/>	Declaración jurada simple del constructor a cargo de la obra, afirmando que las medidas de gestión y de control de calidad fueron aplicadas (según inciso tercero Art. 143 de la LGUC)
<input type="checkbox"/>	Libro de obras.
<input checked="" type="checkbox"/>	Fotocopia patente municipal al día del Arquitecto y demás profesionales que concurren con informes o nuevos antecedentes.
<input type="checkbox"/>	Certificado de inscripción vigente del Revisor Independiente, cuando proceda.
<input type="checkbox"/>	Documentos actualizados, cuando corresponda según inciso cuarto Art. 5.2.6. de la OGUC
<input type="checkbox"/>	Documentos modificados del proyecto de cálculo estructural, cuando corresponda según inciso cuarto Art. 5.2.6. de la OGUC
<input type="checkbox"/>	Comprobante Total de Derechos Municipales en caso de haber convenio de pago.
<input type="checkbox"/>	Otros(indicar):

CERTIFICADOS	INSTALADOR O RESPONSABLE	ORG. EMISOR	N° CERTIFICADO	FECHA
<input checked="" type="checkbox"/> Certificado de dotación de agua potable y alcantarillado emitido por la empresa de servicios sanitarios o por la autoridad sanitaria, según corresponda.				
<input type="checkbox"/> Documentos a que se refieren los Art. 5.9.2. y 5.9.3. de la OGUC de instalaciones eléctricas interiores e instalaciones interiores de gas, cuando proceda.	FELIPE ALEJANDRO VALDEBENITO	SEC	3163658	23-Aug-2024
<input checked="" type="checkbox"/> Declaración de instaciones eléctricas de calefacción, central de agua caliente y aire acondicionado, emitida por el instalador, cuando proceda.				
<input type="checkbox"/> Certificado de ensaye de los hormigones y otros materiales empleados en la obra, según proceda.				
<input type="checkbox"/> Certificado que señale la reposición de los pavimentos y obras de ornato existentes con anterioridad al otorgamiento del permiso, en el espacio público que enfrenta al predio. (Cuando corresponda. Ver Circulares DDU 326 y 384)				

PLANOS	
<input type="checkbox"/>	Planos correspondientes al proyecto de Telecomunicaciones.
<input type="checkbox"/>	Plano de evacuación, integrante del Plan de evacuación (cuando corresponda)

6 MODIFICACIONES MENORES (Art. 5.2.8. OGUC)

LISTADO DE PLANOS QUE SE REEMPLAZAN, SE AGREGAN O ELIMINAN	
PLANO N°	CONTENIDO

7 GLOSARIO:

- D.F.L.: Decreto con Fuerza de Ley

D.S: Decreto Supremo

EISTU: Estudio de Impacto Sistema Transporte Urbano

ICH: Inmueble de Conservación Histórica

IMIV:Informe de Mitigación de Impacto Vial

INE: Instituto Nacional de Estadísticas

I.P.T:Instrumento de Planificación Territorial.
- IVB: Informe Vial Básico

LGUC: Ley General de Urbanismo y Construcciones

MH: Monumento Histórico

MINAGRI: Ministerio de Agricultura.

MINVU: Ministerio de Vivienda y Urbanismo

MTT: Ministerio de Transportes y Telecomunicaciones

OGUC: Ordenanza General de Urbanismo y Construcciones
- SAG: Servicio Agrícola y Ganadero

SEREMI: Secretaría Regional Ministerial

SEIM: Sistema de Evaluación de Impacto en Movilidad.

ZCH: Zona de Conservación Histórica

ZOIT: Zona de Interés Turístico

ZT: Zona Típica

NOTAS: (SOLO PARA SITUACIONES ESPECIALES DEL CERTIFICADO)

RECEPCION DEFINITIVA DE 20,022 M2. DE PASAJE RIO AYSEN N° 1520, VILLA LOS RIOS - ANGOL.

REVISORES MUNICIPALES:

VHC/GMC/uvs.

.....

.....

.....

.....



VICTOR ALFREDO HUNTER GEA

ARQUITECTO

DIRECTOR DE OBRAS MUNICIPALES

firma DOM

nombre completo

CERTIFICADO DE RECEPCIÓN DEFINITIVA DE OBRA MENOR

AMPLIACIÓN DE VIVIENDA SOCIAL Y OTRAS

DIRECCIÓN DE OBRAS MUNICIPALES DE :

ANGOL

REGIÓN:

La Araucanía



NÚMERO DE CERTIFICADO
57
FECHA
23 JUN 2025
ROL SII
298-16

VISTOS

- A) Las atribuciones emanadas del Art. 24 de la Ley Orgánica Constitucional de Municipalidades.
- B) Las disposiciones de la Ley General de Urbanismo y Construcciones en especial el Art.144, su ordenanza General, y el instrumento de planificación territorial.
- C) La solicitud de recepción definitiva de obra menor, ampliacion de vivienda social y otra, debidamente suscrita por el propietario y profesional competente correspondiente al expediente N° 5102 03/06/202
- D) El informe del profesional competente que señala que las obras se han ejecutado conforme al permiso aprobado, incluidas sus modificaciones.
- E) El informe del Revisor Independiente, si se contrató, que certifica que las obras de ampliacion de vivienda social y otra se ejecutaron conforme al permiso aprobado.
- F) La Declaración Jurada del Constructor a cargo de la obra, donde afirma que las medidas de Gestión y Control de Calidad fueron aplicadas.
- G) Los antecedentes que comprenden el expediente S.R.D.OM N° 5102 03/06/2025
- H) Los antecedentes exigidos a los Art. 5.2.5. y 5.2.6. de la Ordenanza General de Urbanismo y Construcciones.

RESUELVO

1. Otorgar certificado de Recepción definitiva TOTAL de la obra menor, ampliacion de vivienda social y otra, ubicada en (Total o Parcial)
calle/avenida/camino CERRO NEGRO N° 1411
Lote N° 16 manzana 298 localidad o loteo NAHUEL BUTA
sector URBANO de conformidad a los planos y antecedentes timbrados por esta DOM que forman parte del (Urbano o Rural)
presente certificado, que incluye edificación (es) con una superficie edificada total de 69.96 m².
2. Dejar constancia: Que la presente recepción se otorga amparado en las siguientes autorizaciones especiales: -----
Plazos de la autorización: -----
(Art.121, Art.122, Art.123 ,Art.124 de la Ley General de Urbanismo y Construcciones)

3 Antecedentes del Proyecto

NOMBRE DEL PROYECTO : AMPLIACION DE VIVIENDA SOCIAL

3.1 DATOS DEL PROPIETARIO:

NOMBRE O RAZÓN SOCIAL DEL PROPIETARIO				R.U.T.	
ERIKA BELTRAN VALENCIA					
REPRESENTANTE LEGAL DEL PROPIETARIO				R.U.T.	
DIRECCIÓN: Nombre de la vía			N°	Local/ Of/ Depto	Localidad
CERRO NEGRO			1411		
COMUNA	CORREO ELECTRÓNICO	TELÉFONO FIJO		TELÉFONO CELULAR	
ANGOL					
PERSONERÍA DEL REPRESENTANTE LEGAL :		SE ACREDITÓ MEDIANTE			
		DE FECHA			

3.2 INDIVIDUALIZACIÓN DE LOS PROFESIONALES

NOMBRE O RAZÓN SOCIAL de la empresa (cuando corresponda)						R.U.T
NOMBRE DEL PROFESIONAL COMPETENTE RESPONSABLE (Art. 17 LGUC)*						R.U.T
NICOLAS	HIDALGO	MUÑOZ				18.644.643-7

*Si la solicitud se efectuó conjuntamente con una solicitud de alteración o demolición, estas podrán ser suscritas únicamente por profesional arquitecto

NOMBRE DEL CALCULISTA (cuando corresponda)	R.U.T

NOMBRE DEL CONSTRUCTOR	R.U.T
NICOLAS HIDALGO MUÑOZ	18.644.643-7

NOMBRE DEL REVISOR INDEPENDIENTE (cuando se haya contratado)	REGISTRO	CATEGORÍA

- 4 CARACTERÍSTICAS PRINCIPALES DE LA RECEPCIÓN DE OBRA MENOR DE AMPLIACION DE VIVIENDA SOCIAL Y OTRAS
- ANTECEDENTES DEL PERMISO

PERMISO QUE SE RECIBE	NÚMERO	FECHA	SUP.TOTAL (m²)
	353	20/8/23	69.19

MODIFICACIÓN DEL PROYECTO: RESOLUCIÓN N°	141	FECHA	19/5/25
--	-----	-------	---------

MODIFICACIONES MENORES (Art. 5.2.8. OGUC) (Especificar)

AUMENTA SUPERFICIE EN 0.77

RECEPCIÓN PARCIAL

☐ SÍ

☒ NO

☐ SUPERFICIE

☐ DESTINO

PARTE A RECIBIR

TIPO DE AMPLIACIÓN DE VIVIENDA SOCIAL U OTRA QUE SE RECIBE (*) (Según Art. 166 LGUC)

☐ DE VIVIENDA SOCIAL

☐ DE INFRAESTRUCTURA SANITARIA

☐ DE VIVIENDA PROGRESIVA

☐ DE VIVIENDA DE HASTA 520 UF (calculado según tabla costos unitarios MINVU)

(*) Según Art. 166 de la LGUC, solo se puede tramitar con este permiso simplificado una ampliación de una de las cuatro tipologías señaladas. En caso contrario, debe tramitarse como ampliación según el art. 5.1.4. 1A o 5.1.6., según corresponda

5 ANTECEDENTES QUE SE ADJUNTARON (Artículos 5.2.5., 5.2.6., 5.9.3., 5.9.4., 5.9.6., y 5.9.7. de la OGUC)

	DOCUMENTOS
<input checked="" type="checkbox"/>	Informe del profesional competente que certifique que las obras se han ejecutado conforme al permiso aprobado, incluidas sus modificaciones (según inciso segundo Art. 144 LGUC).
<input type="checkbox"/>	Informe del Revisor independiente, si lo hubiere, que certifique que las obras se han ejecutado conforme al permiso aprobado, incluidas sus modificaciones (según inciso segundo Art. 144 LGUC).
<input type="checkbox"/>	Declaración jurada simple del constructor a cargo de la obra, afirmando que las medidas de gestión y de control de calidad fueron aplicadas (según inciso tercero Art. 143 de la LGUC)
<input type="checkbox"/>	Libro de obras.
<input checked="" type="checkbox"/>	Fotocopia patente municipal al día del profesional competente y demás profesionales que concurren con informes o nuevos antecedentes.
<input type="checkbox"/>	Certificado de inscripción vigente del Revisor Independiente, cuando proceda.
<input type="checkbox"/>	Documentos actualizados, cuando corresponda según inciso cuarto Art. 5.2.6. de la OGUC
<input type="checkbox"/>	Documentos modificados del proyecto de cálculo estructural, cuando corresponda según inciso cuarto Art. 5.2.6. de la OGUC
<input type="checkbox"/>	Comprobante Total de Derechos Municipales en caso de haber convenio de pago.
<input type="checkbox"/>	Otros(indicar):

	CERTIFICADOS	INSTALADOR O RESPONSABLE	ORG. EMISOR	N° CERTIFICADO	FECHA
<input type="checkbox"/>	Certificado de dotación de agua potable y alcantarillado emitido por la empresa de servicios sanitarios o por la autoridad sanitaria, según corresponda.				
<input checked="" type="checkbox"/>	Documentos a que se refieren los Art. 5.9.2. y 5.9.3. de la OGUC de instalaciones eléctricas interiores e instalaciones interiores de gas, cuando proceda.	SIGILFREDO ADOLFO MOLLER ARIAS	SEC	2951913	04/10/2023
<input type="checkbox"/>	Declaración de instaciones eléctricas de calefacción, central de agua caliente y aire acondicionado, emitida por el instalador, cuando proceda.				
<input type="checkbox"/>	Certificado de ensaye de los hormigones y otros materiales empleados en la obra, según proceda.				
<input type="checkbox"/>	Certificado que señale la reposición de los pavimentos y obras de ornato existentes con anterioridad al otorgamiento del permiso, en el espacio público que enfrenta al predio. (Cuando corresponda. Ver Circulares DDU 326 y 384)				

PLANOS

☐

Planos correspondientes al proyecto de Telecomunicaciones.

☐

Plano de evacuación, integrante del Plan de evacuación (cuando corresponda)

6 MODIFICACIONES MENORES (Art. 5.2.8. OGUC)

LISTADO DE PLANOS QUE SE REEMPLAZAN, SE AGREGAN O ELIMINAN	
PLANO N°	CONTENIDO


7 GLOSARIO:

D.F.L.: Decreto con Fuerza de Ley	IVB: Informe Vial Básico	SAG: Servicio Agrícola y Ganadero
D.S: Decreto Supremo	LGUC: Ley General de Urbanismo y Construcciones	SEREMI: Secretaría Regional Ministerial
EISTU: Estudio de Impacto Sistema Transporte Urbano	MH: Monumento Histórico	SEIM: Sistema de Evaluación de Impacto en Movilidad.
ICH: Inmueble de Conservación Histórica	MINAGRI: Ministerio de Agricultura.	ZCH: Zona de Conservación Histórica
IMIV:Informe de Mitigación de Impacto Vial	MINVU: Ministerio de Vivienda y Urbanismo	ZOIT: Zona de Interés Turístico
INE: Instituto Nacional de Estadísticas	MTT: Ministerio de Transportes y Telecomunicaciones	ZT: Zona Típica
I.P.T:Instrumento de Planificación Territorial.	OGUC: Ordenanza General de Urbanismo y Construcciones	

NOTAS: (SOLO PARA SITUACIONES ESPECIALES DEL CERTIFICADO)

REVISORES
MUNICIPALES:
VAHC/pbg
.....
.....
.....
.....
.....




VICTOR HUNTER CEA firma DOM

ARQUITECTO nombre completo
DIRECTOR DE OBRAS MUNICIPALES

CERTIFICADO DE RECEPCIÓN DEFINITIVA DE OBRAS DE EDIFICACIÓN

OBRA NUEVA
DIRECCIÓN DE OBRAS MUNICIPALES DE :
ANGOL
REGIÓN: DE LA ARAUCANÍA

NÚMERO DE CERTIFICADO
58
FECHA
24-Jun-2025
ROL SII
850-3

VISTOS

- A) Las atribuciones emanadas del Art. 24 de la Ley Orgánica Constitucional de Municipalidades.
- B) Las disposiciones de la Ley General de Urbanismo y Construcciones en especial el Art.144, su ordenanza General, y el instrumento de planificación territorial.
- C) Las disposiciones del artículo 7° de la Ley N° 18.168, Ley General de Telecomunicaciones, tratándose de proyectos de edificación que corespondan a proyectos inmobiliarios que deban registrarse en el registro de proyectos inmobiliarios RPI.
- D) La solicitud de recepción definitiva de edificación debidamente suscrita por el propietario y arquitecto correspondiente al expediente S.R.D.Rep. N° 4796
- E) El informe del arquitecto que señala que las obras se han ejecutado conforme al permiso aprobado, incluidas sus modificaciones.
- F) El informe del Revisor Independiente, cuando lo hubiere, que certifica que las obras de edificación se ejecutaron conforme al permiso aprobado.
- G) El informe del Inspector Técnico de Obra que señala que la obra se construyó conforme a las normas técnicas de construcción aplicables y al permiso, incluidas sus modificaciones. (cuando la obra hubiere contando con tal profesional)
- H) La Declaración Jurada del Constructor a cargo de la obra, donde afirma que las medidas de Gestión y Control de Calidad fueron aplicadas.
- I) Los antecedentes que comprenden el expediente S.R.D.Rep N° 4796
- J) Los antecedentes exigidos a los Art. 5.2.5. y 5.2.6. de la Ordenanza General de Urbanismo y Construcciones.
- K) Que se da cumplimiento al Art. 70 de la LGUC de la siguiente forma, según el crecimiento urbano que genera (en el caso de proyectos que conlleven crecimiento urbano por densificación, es exigible solo a partir del plazo establecido en el Artículo primero transitorio de la Ley N° 20.958):

Crecimiento Urbano por Extensión	Crecimiento Urbano por Densificación
<input type="checkbox"/> Cesión de terrenos (*)	<input type="checkbox"/> Cesión de terrenos (**) <input checked="" type="checkbox"/> Aporte en Dinero (**). (Canceló el siguiente monto: \$ 197.940 , según (GIM y fecha): 949 / 23-04-2025) <input type="checkbox"/> Otro (especificar)

(*) Este caso solo puede darse en un loteo con construcción simultánea, y las cesones se perfeccionan conforme al Art. 135 de la LGUC al momento de la Recepción definitiva de las Obras de Urbanización.
(**) En este caso las cesiones contempladas en el proyecto se perfeccionan al momento de la presente Recepción Definitiva, conforme al Art. 2.2.5. Bis de la OGUC, salvo que se trate de condominios con áreas afectas a declaratoria de utilidad pública, en cuyo caso, dichas cesiones se perfeccionarán al momento de la recepción de las obras de urbanización.
(***) El pago debe realizarse en forma previa a la recepción. En caso de recepciones parciales, el pago debe ser proporcional a la densidad de ocupación de la parte que se recibe.

RESUELVO

1. Otorgar certificado de Recepción definitiva TOTAL de la obra destinada a GALPON - BODEGA
(Total o Parcial)
ubicada en calle/avenida/camino AV. LIBERTADOR BERNARDO O'HIGGINS N° 1256
Lote N° 3 manzana 850 localidad o loteo Z-2
sector URBANO de conformidad a los planos y antecedentes timbrados por esta DOM que forman parte del presente (Urbano o Rural)
certificado, que incluye edificación (es) con una superficie edificada total de 98,55 m2, y las obras de mitigación contempladas en el que fueron , según consta en (EISTU - IMIV - IVB) (Ejecutadas o Caucionadas)
(Documento o Tipo de Garantía) de fecha
2. Dejar constancia: Que la presente recepción se otorga amparado en las siguientes autorizaciones especiales: Plazos de la autorización: (Art.121, Art.122, Art.123 ,Art.124 de la Ley General de Urbanismo y Construcciones)
3. Antecedentes del Proyecto
NOMBRE DEL PROYECTO : GALPON - BODEGA
- 3.1 DATOS DEL PROPIETARIO:

NOMBRE O RAZÓN SOCIAL DEL PROPIETARIO			R.U.T.	
DINA MARGARET ABURTO SEGUEL				
REPRESENTANTE LEGAL DEL PROPIETARIO			R.U.T.	
DIRECCIÓN: Nombre de la vía		N°	Local/ Of/ Depto	Localidad
AV. LIBERTADOR BERNARDO O'HIGGINS		1256		
COMUNA	CORREO ELECTRÓNICO	TELÉFONO FIJO	TELÉFONO CELULAR	
PERSONERÍA DEL REPRESENTANTE LEGAL :		SE ACREDITÓ MEDIANTE		
DE FECHA				

3.2 INDIVIDUALIZACIÓN DE LOS PROFESIONALES

NOMBRE O RAZÓN SOCIAL de la empresa del ARQUITECTO (cuando corresponda)		R.U.T	
NOMBRE DEL PROFESIONAL ARQUITECTO RESPONSABLE		R.U.T	
DAVY EDUARDO OLAVE DUVAUCHELLE		14.359.789-K	
NOMBRE DEL CALCULISTA (cuando corresponda)		R.U.T	
NOMBRE DEL CONSTRUCTOR		R.U.T	
DAVY EDUARDO OLAVE DUVAUCHELLE		14.359.789-K	
NOMBRE DEL INSPECTOR TÉCNICO DE OBRA (cuando corresponda)		INSCRIPCIÓN REGISTRO	
		CATEGORÍA	Nº
NOMBRE DEL REVISOR INDEPENDIENTE (cuando corresponda)		REGISTRO	CATEGORÍA
NOMBRE O RAZÓN SOCIAL DEL REVISOR DEL PROYECTO DE CALCULO ESTRUCTURAL (cuando corresponda)		REGISTRO	CATEGORÍA
NOMBRE DEL PROFESIONAL RESPONSABLE DE LA REVISIÓN DEL PROYECTO DE CÁLCULO ESTRUCTURAL		R.U.T	

4 CARACTERÍSTICAS PRINCIPALES DE LA RECEPCIÓN

4.1 ANTECEDENTES DEL PERMISO

PERMISO QUE SE RECIBE	NÚMERO	FECHA	SUP.TOTAL(M2)
OBRA NUEVA	119	23-Abr-2025	98,55
MODIFICACIÓN DEL PROYECTO: RESOLUCIÓN Nº		FECHA	
MODIFICACIONES MENORES (Art. 5.2.8. OGUC) (Especificar)			
RECEPCIÓN PARCIAL	<input type="checkbox"/> SÍ	<input checked="" type="checkbox"/> NO	SUPERFICIE
PARTE A RECIBIR			DESTINO

4.2 TIPO DE PROYECTO

<input type="checkbox"/> CONDOMINIO TIPO A		<input type="checkbox"/> CONDOMINIO TIPO B	
<input type="checkbox"/> EDIFICACIONES EN LOTEOS CON CONSTRUCCIÓN SIMULTÁNEA	<input type="checkbox"/> URBANIZACIÓN RECIBIDA	<input type="checkbox"/> URBANIZACIÓN GARANTIZADA	<input type="checkbox"/> RECEPCIÓN DE URBANIZACIÓN SOLICITADA CONJUNTAMENTE

En loteos con construcción simultánea, sólo se podrán recibir edificaciones con obras de urbanización garantizadas en los casos señalados en el inciso final del artículo 129 de la Ley General de Urbanismo y Construcciones.

5 ANTECEDENTES QUE SE ADJUNTARON

(Artículos 5.2.5., 5.2.6., 5.9.3., 5.9.4., 5.9.6., y 5.9.7. de la OGUC)

DOCUMENTOS	
<input checked="" type="checkbox"/>	Informe del Arquitecto que certifique que las obras se han ejecutado conforme al permiso aprobado, incluidas sus modificaciones (según inciso segundo Art. 144 LGUC).
<input type="checkbox"/>	Informe del Revisor independiente, si lo hubiere, que certifique que las obras se han ejecutado conforme al permiso aprobado, incluidas sus modificaciones (según inciso segundo Art. 144 LGUC).
<input type="checkbox"/>	Informe del Inspector Técnico de Obras, si corresponde, que señale que las obras se ejecutaron conforme a las normas técnicas de construcción aplicables a la ejecución de la obra y al permiso de construcción aprobado, incluidas sus modificaciones. (según inciso segundo Art. 144 LGUC).
<input checked="" type="checkbox"/>	Declaración jurada simple del constructor a cargo de la obra, afirmando que las medidas de gestión y de control de calidad fueron aplicadas (según inciso tercero Art. 143 de la LGUC)
<input type="checkbox"/>	Libro de obras.
<input type="checkbox"/>	Copia del Plan de evacuación ingresado al cuerpo de bomberos respectivo (según inciso tercero Art. 144 LGUC).
<input type="checkbox"/>	Informe favorable del proyectista de telecomunicaciones y Registro de las mediciones de los puntos de la RIT, si corresponde.
<input type="checkbox"/>	Resolución de calificación ambiental favorable del proyecto, cuando proceda según Art. 25 bis de la Ley 19.300.
<input checked="" type="checkbox"/>	Fotocopia patente municipal al día del Arquitecto y demás profesionales que concurren con informes o nuevos antecedentes.
<input type="checkbox"/>	Certificado de inscripción vigente del Revisor Independiente, cuando proceda.
<input type="checkbox"/>	Certificado de inscripción vigente del Inspector Técnico de Obra, cuando proceda.
<input type="checkbox"/>	Certificado de inscripción vigente del Revisor de Cálculo Estructural, cuando proceda.
<input type="checkbox"/>	Documentos actualizados, cuando corresponda según inciso cuarto Art. 5.2.6. de la OGUC
<input type="checkbox"/>	Documentación que acredite la ejecución de las medidas correspondientes o boletas bancarias o póliza de seguro que garantice las acciones contenidas en el EISTU, IMIV o IVB, según corresponda.

<input type="checkbox"/>	Comprobante de pago de aporte o la ejecución o garantía de los estudios, proyectos, obras y medidas en los casos de crecimiento urbano por densificación según corresponda. (Exigible conforme al plazo establecido en el Artículo primero transitorio de la Ley N° 20.958))
<input type="checkbox"/>	Comprobante Total de Derechos Municipales en caso de haber convenio de pago.
<input type="checkbox"/>	Otros(indicar):

CERTIFICADOS		INSTALADOR O RESPONSABLE	ORG. EMISOR	N° CERTIFICADO	FECHA
<input checked="" type="checkbox"/>	Certificado de dotación de agua potable y alcantarillado emitido por la empresa de servicios sanitarios o por la autoridad sanitaria, según corresponda.	MILTON MORALES	AGUAS ARAUCANIA	12820	23-May-2025
<input checked="" type="checkbox"/>	Documentos a que se refieren los Art. 5.9.2. y 5.9.3. de la OGUC de instalaciones eléctricas interiores e instalaciones interiores de gas, cuando proceda.	MARCELO FIGUEROA LABRA	SEC	2946689	26-Sep-2023
<input type="checkbox"/>	Documentación de la instalación de ascensores o funiculares, montacargas y escaleras o rampas mecánicas, según N° 2 del Art. 5.9.5., cuando proceda.				
<input type="checkbox"/>	Declaración de instaciones eléctricas de calefacción, central de agua caliente y aire acondicionado, emitida por el instalador, cuando proceda.				
<input type="checkbox"/>	Certificado de ensaye de los hormigones y otros materiales empleados en la obra, según proceda.				
<input type="checkbox"/>	Certificado que señale la reposición de los pavimentos y obras de ornato existentes con anterioridad al otorgamiento del permiso, en el espacio público que enfrenta al predio. (Cuando corresponda. Ver Circulares DDU 326 y 384)				
<input type="checkbox"/>	Certificado que acredita que Proyecto de edificación se encuentra registrado en el Registro de Proyectos Inmobiliarios (RPI), señalado en el decreto N° 167 de 2016, reglamento de la Ley N° 20.808 (Cuando corresponda)				

PLANOS	
<input type="checkbox"/>	Planos correspondientes al proyecto de Telecomunicaciones.
<input type="checkbox"/>	Plano de evacuación, integrante del Plan de evacuación (cuando corresponda)

6 MODIFICACIONES MENORES (Art. 5.2.8. OGUC)

LISTADO DE PLANOS QUE SE REEMPLAZAN, SE AGREGAN O ELIMINAN	
PLANO N°	CONTENIDO

7 GLOSARIO:

D.F.L.: Decreto con Fuerza de Ley	IVB: Informe Vial Básico	SAG: Servicio Agrícola y Ganadero
D.S: Decreto Supremo	LGUC: Ley General de Urbanismo y Construcciones	SEREMI: Secretaría Regional Ministerial
EISTU: Estudio de Impacto Sistema Transporte Urbano	MH: Monumento Histórico	SEIM: Sistema de Evaluación de Impacto en Movilidad.
ICH: Inmueble de Conservación Histórica	MINAGRI: Ministerio de Agricultura.	ZCH: Zona de Conservación Histórica
IMIV:Informe de Mitigación de Impacto Vial	MINVU: Ministerio de Vivienda y Urbanismo	ZOIT: Zona de Interés Turístico
INE: Instituto Nacional de Estadísticas	MTT: Ministerio de Transportes y Telecomunicaciones	ZT: Zona Típica
I.P.T:Instrumento de Planificación Territorial.	OGUC: Ordenanza General de Urbanismo y Construcciones	

NOTAS: (SOLO PARA SITUACIONES ESPECIALES DEL CERTIFICADO)

CLASIFICACION: AA3= 98,55 M2

NOTAS: (SOLO PARA SITUACIONES ESPECIALES DEL CERTIFICADO)



Adm

GASTON MARTINEZ CASTILLO
DIRECTOR DE OBRAS MUNICIPALES(s)

nombre y firma

[Handwritten signature of Gaston Martinez Castillo]

CERTIFICADO DE RECEPCIÓN DEFINITIVA DE OBRA MENOR

AMPLIACIÓN DE VIVIENDA SOCIAL Y OTRAS

DIRECCIÓN DE OBRAS MUNICIPALES DE :

ANGOL

REGIÓN:

La Araucanía

NÚMERO DE CERTIFICADO
59
FECHA
25 JUN 2025
ROL SII
713-89

VISTOS

- A) Las atribuciones emanadas del Art. 24 de la Ley Orgánica Constitucional de Municipalidades.
- B) Las disposiciones de la Ley General de Urbanismo y Construcciones en especial el Art.144, su ordenanza General, y el instrumento de planificación territorial.
- C) La solicitud de recepción definitiva de obra menor, ampliacion de vivienda social y otra, debidamente suscrita por el propietario y profesional competente correspondiente al expediente N° 5614
- D) El informe del profesional competente que señala que las obras se han ejecutado conforme al permiso aprobado, incluidas sus modificaciones.
- E) El informe del Revisor Independiente, si se contrató, que certifica que las obras de ampliacion de vivienda social y otra se ejecutaron conforme al permiso aprobado.
- F) La Declaración Jurada del Constructor a cargo de la obra, donde afirma que las medidas de Gestión y Control de Calidad fueron aplicadas.
- G) Los antecedentes que comprenden el expediente S.R. D. OM N° 5614
- H) Los antecedentes exigidos a los Art. 5.2.5. y 5.2.6. de la Ordenanza General de Urbanismo y Construcciones.

RESUELVO

1. Otorgar certificado de Recepción definitiva TOTAL de la obra menor, ampliacion de vivienda social y otra, ubicada en (Total o Parcial)
- calle/avenida/camino CALLE JOSE BUNSTER N° 962
- Lote N° 89 manzana 713 localidad o loteo
- sector URBANO de conformidad a los planos y antecedentes timbrados por esta DOM que forman parte del (Urbano o Rural)
- presente certificado, que incluye edificación (es) con una superficie edificada total de 65,88 m².
2. Dejar constancia: Que la presente recepción se otorga amparado en las siguientes autorizaciones especiales:
- Plazos de la autorización:
- (Art.121, Art.122, Art.123 ,Art.124 de la Ley General de Urbanismo y Construcciones)

3 Antecedentes del Proyecto

NOMBRE DEL PROYECTO : AMPLIACION VIVIENDA SOCIAL

3.1 DATOS DEL PROPIETARIO:

NOMBRE O RAZÓN SOCIAL DEL PROPIETARIO			R.U.T.
GABRIEL NOVOA CARRASCO			
REPRESENTANTE LEGAL DEL PROPIETARIO			R.U.T.
DIRECCIÓN: Nombre de la vía		N°	Local/ Of/ Depto
JOSE BUNSTER		962	ANGOL
COMUNA	CORREO ELECTRÓNICO	TELÉFONO FIJO	TELÉFONO CELULAR
ANGOL			
PERSONERÍA DEL REPRESENTANTE LEGAL :		SE ACREDITÓ MEDIANTE	
		DE FECHA	

3.2 INDIVIDUALIZACIÓN DE LOS PROFESIONALES

NOMBRE O RAZÓN SOCIAL de la empresa (cuando corresponda)			R.U.T.
NOMBRE DEL PROFESIONAL COMPETENTE RESPONSABLE (Art. 17 LGUC)*			R.U.T.
OMAR RIQUELME ROJAS			12.884.043 -5

*Si la solicitud se efectuó conjuntamente con una solicitud de alteración o demolición, estas podrán ser suscritas únicamente por profesional arquitecto

NOMBRE DEL CALCULISTA (cuando corresponda)			R.U.T.
NOMBRE DEL CONSTRUCTOR			R.U.T.
OMAR RIQUELME ROJAS			12.884.043-5
NOMBRE DEL REVISOR INDEPENDIENTE (cuando se haya contratado)		REGISTRO	CATEGORÍA

- 4 CARACTERÍSTICAS PRINCIPALES DE LA RECEPCIÓN DE OBRA MENOR DE AMPLIACION DE VIVIENDA SOCIAL Y OTRAS
- ANTECEDENTES DEL PERMISO

PERMISO QUE SE RECIBE	NÚMERO	FECHA	SUP.TOTAL (m²)

MODIFICACIÓN DEL PROYECTO: RESOLUCIÓN N°	FECHA

MODIFICACIONES MENORES (Art. 5.2.8. OGUC) (Especificar)	

RECEPCIÓN PARCIAL	<input type="checkbox"/> SÍ	<input type="checkbox"/> NO	<input type="checkbox"/> SUPERFICIE	<input type="checkbox"/> DESTINO
PARTE A RECIBIR				

TIPO DE AMPLIACIÓN DE VIVIENDA SOCIAL U OTRA QUE SE RECIBE (*)		(Según Art. 166 LGUC)
<input type="checkbox"/> DE VIVIENDA SOCIAL	<input type="checkbox"/> DE INFRAESTRUCTURA SANITARIA	
<input type="checkbox"/> DE VIVIENDA PROGRESIVA	<input type="checkbox"/> DE VIVIENDA DE HASTA 520 UF (calculado según tabla costos unitarios MINVU)	

(*) Según Art. 166 de la LGUC, solo se puede tramitar con este permiso simplificado una ampliación de una de las cuatro tipologías señaladas. En caso contrario, debe tramitarse como ampliación según el art. 5.1.4. 1A o 5.1.6., según corresponda

5 ANTECEDENTES QUE SE ADJUNTARON (Artículos 5.2.5, 5.2.6., 5.9.3., 5.9.4., 5.9.6., y 5.9.7. de la OGUC)

DOCUMENTOS	
<input checked="" type="checkbox"/>	Informe del profesional competente que certifique que las obras se han ejecutado conforme al permiso aprobado, incluidas sus modificaciones (según inciso segundo Art. 144 LGUC).
<input type="checkbox"/>	Informe del Revisor independiente, si lo hubiere, que certifique que las obras se han ejecutado conforme al permiso aprobado, incluidas sus modificaciones (según inciso segundo Art. 144 LGUC).
<input checked="" type="checkbox"/>	Declaración jurada simple del constructor a cargo de la obra, afirmando que las medidas de gestión y de control de calidad fueron aplicadas (según inciso tercero Art. 143 de la LGUC)
<input type="checkbox"/>	Libro de obras.
<input checked="" type="checkbox"/>	Fotocopia patente municipal al día del profesional competente y demás profesionales que concurren con informes o nuevos antecedentes.
<input type="checkbox"/>	Certificado de inscripción vigente del Revisor Independiente, cuando proceda.
<input type="checkbox"/>	Documentos actualizados, cuando corresponda según inciso cuarto Art. 5.2.6. de la OGUC
<input type="checkbox"/>	Documentos modificados del proyecto de cálculo estructural, cuando corresponda según inciso cuarto Art. 5.2.6. de la OGUC
<input type="checkbox"/>	Comprobante Total de Derechos Municipales en caso de haber convenio de pago.
<input type="checkbox"/>	Otros(indicar):

CERTIFICADOS	INSTALADOR O RESPONSABLE	ORG. EMISOR	N° CERTIFICADO	FECHA
<input type="checkbox"/>	Certificado de dotación de agua potable y alcantarillado emitido por la empresa de servicios sanitarios o por la autoridad sanitaria, según corresponda.			
<input checked="" type="checkbox"/>	Documentos a que se refieren los Art. 5.9.2. y 5.9.3. de la OGUC de instalaciones eléctricas interiores e instalaciones interiores de gas, cuando proceda.	HECTOR RIVAS CAÑUTA	24-06-2025 3358326	24/6/25
<input type="checkbox"/>	Declaración de instaciones eléctricas de calefacción, central de agua caliente y aire acondicionado, emitida por el instalador, cuando proceda.			
<input type="checkbox"/>	Certificado de ensaye de los hormigones y otros materiales empleados en la obra, según proceda.			
<input type="checkbox"/>	Certificado que señale la reposición de los pavimentos y obras de ornato existentes con anterioridad al otorgamiento del permiso, en el espacio público que enfrente al predio. (Cuando corresponda. Ver Circulares DDU 326 y 384)			

PLANOS	
<input type="checkbox"/>	Planos correspondientes al proyecto de Telecomunicaciones.
<input type="checkbox"/>	Plano de evacuación, integrante del Plan de evacuación (cuando corresponda)

6 MODIFICACIONES MENORES (Art. 5.2.8. OGUC)

LISTADO DE PLANOS QUE SE REEMPLAZAN, SE AGREGAN O ELIMINAN	
PLANO N°	CONTENIDO

7 GLOSARIO:

D.F.L.: Decreto con Fuerza de Ley	IVB: Informe Vial Básico	SAG: Servicio Agrícola y Ganadero
D.S: Decreto Supremo	LGUC: Ley General de Urbanismo y Construcciones	SEREMI: Secretaría Regional Ministerial
EISTU: Estudio de Impacto Sistema Transporte Urbano	MH: Monumento Histórico	SEIM: Sistema de Evaluación de Impacto en Movilidad.
ICH: Inmueble de Conservación Histórica	MINAGRI: Ministerio de Agricultura.	ZCH: Zona de Conservación Histórica
IMIV:Informe de Mitigación de Impacto Vial	MINVU: Ministerio de Vivienda y Urbanismo	ZOIT: Zona de Interés Turístico
INE: Instituto Nacional de Estadísticas	MTT: Ministerio de Transportes y Telecomunicaciones	ZT: Zona Típica
I.P.T:Instrumento de Planificación Territorial.	OGUC: Ordenanza General de Urbanismo y Construcciones	

NOTAS: (SOLO PARA SITUACIONES ESPECIALES DEL CERTIFICADO)

AMPLIACION VVDA SOCIAL, JOSE BUNSTER N° 962, CLASIFICACION: E-4

REVISORES
MUNICIPALES:

Adm



Timbra DOM

GASTON MARTINEZ CASTILLO

DIRECTOR DE OBRAS MUNICIPALES(S)

nombre completo

CERTIFICADO DE RECEPCIÓN DEFINITIVA DE OBRAS DE EDIFICACIÓN

OBRA NUEVA
DIRECCIÓN DE OBRAS MUNICIPALES DE :
ANGOL
REGIÓN: DE LA ARAUCANÍA

NÚMERO DE CERTIFICADO
60
FECHA
25-Jun-2025
ROL SII
804-23

VISTOS

- A) Las atribuciones emanadas del Art. 24 de la Ley Orgánica Constitucional de Municipalidades.
- B) Las disposiciones de la Ley General de Urbanismo y Construcciones en especial el Art.144, su ordenanza General, y el instrumento de planificación territorial.
- C) Las disposiciones del artículo 7° de la Ley N° 18.168, Ley General de Telecomunicaciones, tratándose de proyectos de edificación que corerespondan a proyectos inmobiliarios que deban registrarse en el registro de proyectos inmobiliarios RPI.
- D) La solicitud de recepción definitiva de edificación debidamente suscrita por el propietario y arquitecto correspondiente al expediente OBRA NUEVA N° 5613 / 19-06-2025
- E) El informe del arquitecto que señala que las obras se han ejecutado conforme al permiso aprobado, incluidas sus modificaciones.
- F) El informe del Revisor Independiente, cuando lo hubiere, que certifica que las obras de edificación se ejecutaron conforme al permiso aprobado.
- G) El informe del Inspector Técnico de Obra que señala que la obra se construyó conforme a las normas técnicas de construcción aplicables y al permiso, incluidas sus modificaciones. (cuando la obra hubiere contando con tal profesional)
- H) La Declaración Jurada del Constructor a cargo de la obra, donde afirma que las medidas de Gestión y Control de Calidad fueron aplicadas.
- I) Los antecedentes que comprenden el expediente OBRA NUEVA N° 5613 / 19-06-2025
- J) Los antecedentes exigidos a los Art. 5.2.5. y 5.2.6. de la Ordenanza General de Urbanismo y Construcciones.
- K) Que se da cumplimiento al Art. 70 de la LGUC de la siguiente forma, según el crecimiento urbano que genera (en el caso de proyectos que conlleven crecimiento urbano por densificación, es exigible solo a partir del plazo establecido en el Artículo primero transitorio de la Ley N° 20.958):

Crecimiento Urbano por Extensión	Crecimiento Urbano por Densificación
<input type="checkbox"/> Cesión de terrenos (*)	<input type="checkbox"/> Cesión de terrenos (**)
	<input checked="" type="checkbox"/> Aporte en Dinero (***). (Canceló el siguiente monto: \$ 855.969 , según (GIM y fecha): 20-Abr-2023)
	<input type="checkbox"/> Otro (especificar)

(*) Este caso solo puede darse en un loteo con construcción simultánea, y las cesiones se perfeccionan conforme al Art. 135 de la LGUC al momento de la Recepción definitiva de las Obras de Urbanización.

(**) En este caso las cesiones contempladas en el proyecto se perfeccionan al momento de la presente Recepción Definitiva, conforme al Art. 2.2.5. Bis de la OGUC, salvo que se trate de condominios con áreas afectas a declaratoria de utilidad pública, en cuyo caso, dichas cesiones se perfeccionarán al momento de la recepción de las obras de urbanización.

(***) El pago debe realizarse en forma previa a la recepción. En caso de recepciones parciales, el pago debe ser proporcional a la densidad de ocupación de la parte que se recibe.

RESUELVO

1. Otorgar certificado de Recepción definitiva TOTAL de la obra destinada a CONDOMINIO TIPO A "LOS AVELLANOS 5" (Total o Parcial)
- ubicada en calle/avenida/camino QUINO N° 220
- Lote N° 23 manzana 804 localidad o loteo ANGOL
- sector URBANO de conformidad a los planos y antecedentes timbrados por esta DOM que forman parte del presente (Urbano o Rural)
- certificado, que incluye edificación (es) con una superficie edificada total de 507,60 m2, y las obras de mitigación contempladas en el que fueron , según consta en (EISTU - IMIV - IVB) (Ejecutadas o Caucionadas)
- de fecha (Documento o Tipo de Garantía)
2. Dejar constancia: Que la presente recepción se otorga amparado en las siguientes autorizaciones especiales: Plazos de la autorización: (Art.121, Art.122, Art.123 ,Art.124 de la Ley General de Urbanismo y Construcciones)
- 3 Antecedentes del Proyecto
- NOMBRE DEL PROYECTO : OBRA NUEVA COPROPIEDAD INMOBILIARIA LEY 21.442 TIPO A "LOS AVELLANOS 5"
- 3.1 DATOS DEL PROPIETARIO:

NOMBRE O RAZÓN SOCIAL DEL PROPIETARIO				R.U.T.	
INVERSIONAES SAN FRANCISCO LIMITADA				76.215.014-K	
REPRESENTANTE LEGAL DEL PROPIETARIO				R.U.T.	
RODRIGO GIACOMOZZI URZUA					
DIRECCIÓN: Nombre de la vía			N°	Local/ Of/ Depto	Localidad
CHORRILLOS			468		ANGOL
COMUNA	CORREO ELECTRÓNICO	TELÉFONO FIJO		TELÉFONO CELULAR	
ANGOL					
PERSONERÍA DEL REPRESENTANTE LEGAL :		SE ACREDITÓ MEDIANTE REGISTRO DE EMPRESAS Y SOCIEDADES DEL MINISTEF			
DE ECONOMIA, FOMENTO Y TURISMO - SUBSECRETARIA DE ECONOMIA Y EMPRESAS DE MENOR TAMAÑ		DE FECHA		24-Mar-2021	

3.2 INDIVIDUALIZACIÓN DE LOS PROFESIONALES

NOMBRE O RAZÓN SOCIAL de la empresa del ARQUITECTO (cuando corresponda)	R.U.T
NOMBRE DEL PROFESIONAL ARQUITECTO RESPONSABLE	R.U.T
LUIS HERNANDEZ HORMAZABAL	14.18.520-2
NOMBRE DEL CALCULISTA (cuando corresponda)	R.U.T
NOMBRE DEL CONSTRUCTOR	R.U.T
LUIS HERNANDEZ HORMAZABAL	14.18.520-2
NOMBRE DEL INSPECTOR TÉCNICO DE OBRA (cuando corresponda)	INSCRIPCIÓN REGISTRO
	CATEGORÍA N°
NOMBRE DEL REVISOR INDEPENDIENTE (cuando corresponda)	REGISTRO CATEGORÍA
NOMBRE O RAZÓN SOCIAL DEL REVISOR DEL PROYECTO DE CALCULO ESTRUCTURAL (cuando corresponda)	REGISTRO CATEGORÍA
NOMBRE DEL PROFESIONAL RESPONSABLE DE LA REVISIÓN DEL PROYECTO DE CÁLCULO ESTRUCTURAL	R.U.T

4 CARACTERÍSTICAS PRINCIPALES DE LA RECEPCIÓN

4.1 ANTECEDENTES DEL PERMISO

PERMISO QUE SE RECIBE	NÚMERO	FECHA	SUP.TOTAL(M2)
OBRA NUEVA LEY 21.442 TIPO A "LOS AVELLANOS 5"	174	24-Abr-2023	507,60
MODIFICACIÓN DEL PROYECTO: RESOLUCIÓN N°		FECHA	
MODIFICACIONES MENORES (Art. 5.2.8. OGUC) (Especificar)			
RECEPCIÓN PARCIAL	<input type="checkbox"/> SÍ	<input checked="" type="checkbox"/> NO	SUPERFICIE DESTINO
PARTE A RECIBIR			

4.2 TIPO DE PROYECTO

<input checked="" type="checkbox"/> CONDOMINIO TIPO A	<input type="checkbox"/> CONDOMINIO TIPO B
<input type="checkbox"/> EDIFICACIONES EN LOTEOS CON CONSTRUCCIÓN SIMULTÁNEA	<input type="checkbox"/> URBANIZACIÓN RECIBIDA
<input type="checkbox"/> URBANIZACIÓN GARANTIZADA	<input type="checkbox"/> RECEPCIÓN DE URBANIZACIÓN SOLICITADA CONJUNTAMENTE

En loteos con construcción simultánea, sólo se podrán recibir edificaciones con obras de urbanización garantizadas en los casos señalados en el inciso final del artículo 129 de la Ley General de Urbanismo y Construcciones.

5 ANTECEDENTES QUE SE ADJUNTARON

(Artículos 5.2.5., 5.2.6., 5.9.3., 5.9.4., 5.9.6., y 5.9.7. de la OGUC)

DOCUMENTOS	
<input checked="" type="checkbox"/>	Informe del Arquitecto que certifique que las obras se han ejecutado conforme al permiso aprobado, incluidas sus modificaciones (según inciso segundo Art. 144 LGUC).
<input type="checkbox"/>	Informe del Revisor Independiente, si lo hubiere, que certifique que las obras se han ejecutado conforme al permiso aprobado, incluidas sus modificaciones (según inciso segundo Art. 144 LGUC).
<input type="checkbox"/>	Informe del Inspector Técnico de Obras, si corresponde, que señale que las obras se ejecutaron conforme a las normas técnicas de construcción aplicables a la ejecución de la obra y al permiso de construcción aprobado, incluidas sus modificaciones. (según inciso segundo Art. 144 LGUC).
<input checked="" type="checkbox"/>	Declaración jurada simple del constructor a cargo de la obra, afirmando que las medidas de gestión y de control de calidad fueron aplicadas (según inciso tercero Art. 143 de la LGUC)
<input type="checkbox"/>	Libro de obras.
<input type="checkbox"/>	Copia del Plan de evacuación ingresado al cuerpo de bomberos respectivo (según inciso tercero Art. 144 LGUC).
<input type="checkbox"/>	Informe favorable del proyectista de telecomunicaciones y Registro de las mediciones de los puntos de la RIT, si corresponde.
<input type="checkbox"/>	Resolución de calificación ambiental favorable del proyecto, cuando proceda según Art. 25 bis de la Ley 19.300.
<input checked="" type="checkbox"/>	Fotocopia patente municipal al día del Arquitecto y demás profesionales que concurren con informes o nuevos antecedentes.
<input type="checkbox"/>	Certificado de inscripción vigente del Revisor Independiente, cuando proceda.
<input type="checkbox"/>	Certificado de inscripción vigente del Inspector Técnico de Obra, cuando proceda.
<input type="checkbox"/>	Certificado de inscripción vigente del Revisor de Cálculo Estructural, cuando proceda.
<input type="checkbox"/>	Documentos actualizados, cuando corresponda según inciso cuarto Art. 5.2.6. de la OGUC
<input type="checkbox"/>	Documentación que acredite la ejecución de las medidas correspondientes o boletas bancarias o póliza de seguro que garantice las acciones contenidas en el EISTU, IMIV o IVB, según corresponda.

<input type="checkbox"/>	Comprobante de pago de aporte o la ejecución o garantía de los estudios, proyectos, obras y medidas en los casos de crecimiento urbano por densificación según corresponda. (Exigible conforme al plazo establecido en el Artículo primero transitorio de la Ley N° 20.958))
<input type="checkbox"/>	Comprobante Total de Derechos Municipales en caso de haber convenio de pago.
<input type="checkbox"/>	Otros(indicar):

CERTIFICADOS		INSTALADOR O RESPONSABLE	ORG. EMISOR	N° CERTIFICADO	FECHA
<input checked="" type="checkbox"/>	Certificado de dotación de agua potable y alcantarillado emitido por la empresa de servicios sanitarios o por la autoridad sanitaria, según corresponda.	GUILLERMO CARRASCO QUIJADA	AGUAS ARAUCANIA	257-C	09-May-2025
<input checked="" type="checkbox"/>	Documentos a que se refieren los Art. 5.9.2. y 5.9.3. de la OGUC de instalaciones eléctricas interiores e instalaciones interiores de gas, cuando proceda.	CAMILO CARRASCO / PATRICIA MARQUEZ	SEC	3342983 TE1 3354525 TC6	02-06-2025 16-06-2025
<input type="checkbox"/>	Documentación de la instalación de ascensores o funiculares, montacargas y escaleras o rampas mecánicas, según N° 2 del Art. 5.9.5., cuando proceda.				
<input type="checkbox"/>	Declaración de instaciones eléctricas de calefacción, central de agua caliente y aire acondicionado, emitida por el instalador, cuando proceda.				
<input type="checkbox"/>	Certificado de ensaye de los hormigones y otros materiales empleados en la obra, según proceda.				
<input checked="" type="checkbox"/>	Certificado que señale la reposición de los pavimentos y obras de ornato existentes con anterioridad al otorgamiento del permiso, en el espacio público que enfrenta al predio. (Cuando corresponda. Ver Circulares DDU 326 y 384)	OBED CEA LONCONADO	SERVIU	8309 / 2025	13-May-2025
<input type="checkbox"/>	Certificado que acredita que Proyecto de edificación se encuentra registrado en el Registro de Proyectos Inmobiliarios (RPI), señalado en el decreto N° 167 de 2016, reglamento de la Ley N° 20.808 (Cuando corresponda)				

PLANOS	
<input type="checkbox"/>	Planos correspondientes al proyecto de Telecomunicaciones.
<input type="checkbox"/>	Plano de evacuación, integrante del Plan de evacuación (cuando corresponda)

6 MODIFICACIONES MENORES (Art. 5.2.8. OGUC)

LISTADO DE PLANOS QUE SE REEMPLAZAN, SE AGREGAN O ELIMINAN	
PLANO N°	CONTENIDO

7 GLOSARIO:

D.F.L.: Decreto con Fuerza de Ley	IVB: Informe Vial Básico	SAG: Servicio Agrícola y Ganadero
D.S: Decreto Supremo	LGUC: Ley General de Urbanismo y Construcciones	SEREMI: Secretaría Regional Ministerial
EISTU: Estudio de Impacto Sistema Transporte Urbano	MH: Monumento Histórico	SEIM: Sistema de Evaluación de Impacto en Movilidad.
ICH: Inmueble de Conservación Histórica	MINAGRI: Ministerio de Agricultura.	ZCH: Zona de Conservación Histórica
IMIV:Informe de Mitigación de Impacto Vial	MINVU: Ministerio de Vivienda y Urbanismo	ZOIT: Zona de Interés Turístico
INE: Instituto Nacional de Estadísticas	MTT: Ministerio de Transportes y Telecomunicaciones	ZT: Zona Típica
I.P.T:Instrumento de Planificación Territorial.	OGUC: Ordenanza General de Urbanismo y Construcciones	

NOTAS: (SOLO PARA SITUACIONES ESPECIALES DEL CERTIFICADO)

TE1 N° 3342983 / 3342981 / 3342989 / 3342992 / 3343029 / 3343037 / 3343045 / 3343051/ 3343062 / 3343075.

NOTAS: (SOLO PARA SITUACIONES ESPECIALES DEL CERTIFICADO)



GASTON MATINEZ CASTILLO
DIRECTOR DE OBRAS MUNICIPALES(S)

nombre y firma

Acm

CERTIFICADO DE RECEPCIÓN DEFINITIVA DE OBRA MENOR
AMPLIACIÓN HASTA 100 M²

DIRECCIÓN DE OBRAS MUNICIPALES DE :
ANGOL

REGIÓN: DE LA ARAUCANÍA

NÚMERO DE CERTIFICADO
6 1
FECHA
25-Jun-2025
ROL SII
501-2

VISTOS

- A) Las atribuciones emanadas del Art. 24 de la Ley Orgánica Constitucional de Municipalidades.
- B) Las disposiciones de la Ley General de Urbanismo y Construcciones en especial el Art.144, su ordenanza General, y el instrumento de planificación territorial.
- C) Las disposiciones del artículo 7° de la Ley N° 18.168, Ley General de Telecomunicaciones, tratándose de proyectos de ampliación de hasta 100 m² que correspondan a proyectos inmobiliarios que deban registrarse en el registro de proyectos inmobiliarios RPI.
- D) La solicitud de recepción definitiva de Obra Menor debidamente suscrita por el propietario y arquitecto correspondiente al expediente Obra Menor N° 5653 ingresada con fecha 23-Jun-2025
- E) El informe del arquitecto que señala que las obras se han ejecutado conforme al permiso aprobado, incluidas sus modificaciones.
- F) El informe del Revisor Independiente, cuando lo hubiere, que certifica que las obras se ejecutaron conforme al permiso aprobado.
- G) El informe del Inspector Técnico de Obra que señala que la obra se construyó conforme a las normas técnicas de construcción aplicables y al permiso, incluidas sus modificaciones. (cuando la obra hubiere contado con tal profesional).
- H) La Declaración Jurada del Constructor a cargo de la obra, donde afirma que las medidas de Gestión y Control de Calidad fueron aplicadas.
- I) Los antecedentes que comprenden el expediente Obra Menor N° 5653/23/06/2025
- J) Los antecedentes exigidos a los Art. 5.2.5. y 5.2.6. de la Ordenanza General de Urbanismo y Construcciones.
- K) Que se da cumplimiento al Art. 70 de la LGUC de la siguiente forma (en el caso de proyectos que conlleven crecimiento urbano por densificación, es exigible solo a partir del plazo establecido en el Artículo primero transitorio de la Ley N° 20.958):

Crecimiento Urbano por Densificación	
<input type="checkbox"/> Cesión de terrenos (*)	
<input checked="" type="checkbox"/> Aporte en Dinero (**). (Canceló el siguiente monto: \$ 1.691.373.-, según GIM N°: 987, de fecha: 30-Apr-2025)	
<input type="checkbox"/> Otro (especificar)	

(*) En este caso las cesiones contempladas en el proyecto se perfeccionan al momento de la presente Recepción Definitiva, conforme al Art. 2.2.5. Bis de la OGUC, salvo que se trate de condominios con áreas afectas a declaratoria de utilidad pública, en cuyo caso, dichas cesiones se perfeccionarán al momento de la recepción de las obras de urbanización.

(**) El pago debe realizarse en forma previa a la recepción. En caso de recepciones parciales, el pago debe ser proporcional a la densidad de ocupación de la parte que se recibe.

RESUELVO

1. Otorgar certificado de Recepción definitiva TOTAL de la obra menor Ampliación de hasta 100m², destinada a EDUCACION (Total o Parcial)
- ubicada en calle/avenida/camino AVENIDA BERNARDO O'HIGGINS N° 80
- Lote N° 2 manzana 501 localidad o loteo ANGOL
- sector URBANO de conformidad a los planos y antecedentes timbrados por esta DOM que forman parte del presente certificado, (Urbano o Rural)
- que incluye edificación (es) con una superficie edificada total de 39,75 m², y las obras de mitigación contempladas en el (EISTU - IMIV - IVB)
- que fueron (EISTU - IMIV - IVB), según consta en (Ejecutadas o Caucionadas) (Documento o Tipo de Garantía)
- de fecha
2. Dejar constancia: Que la presente recepción se otorga amparado en las siguientes autorizaciones especiales: Plazos de la autorización: (Art.121, Art.122, Art.123, Art.124 de la Ley General de Urbanismo y Construcciones)

3. Antecedentes del Proyecto
- NOMBRE DEL PROYECTO : OBRA MENOR AMPLIACION (EDUCACION)
- 3.1 DATOS DEL PROPIETARIO:

NOMBRE O RAZÓN SOCIAL DEL PROPIETARIO	R.U.T.
ILUSTRE MUNICIPALIDAD DE ANGOL	69.180.100-4
REPRESENTANTE LEGAL DEL PROPIETARIO	R.U.T.
JOSE ENRIQUE NEIRA NEIRA	

DIRECCIÓN: Nombre de la vía		N°	Local/ Of/ Depto	Localidad
LAUTARO		89		ANGOL
COMUNA	CORREO ELECTRÓNICO	TELÉFONO FIJO	TELÉFONO CELULAR	
ANGOL				
PERSONERÍA DEL REPRESENTANTE LEGAL :		SE ACREDITÓ MEDIANTE		
		DE FECHA		

3.2 INDIVIDUALIZACIÓN DE LOS PROFESIONALES

NOMBRE O RAZÓN SOCIAL de la empresa del ARQUITECTO (cuando corresponda)	R.U.T
NOMBRE DEL PROFESIONAL ARQUITECTO RESPONSABLE	R.U.T
TEXIA GUTIERREZ RAMIREZ	18.009.078-9
NOMBRE DEL CALCULISTA (cuando corresponda)	R.U.T
NOMBRE DEL CONSTRUCTOR	R.U.T
TEXIA GUTIERREZ RAMIREZ	18.009.078-9
NOMBRE DEL INSPECTOR TÉCNICO DE OBRA (cuando corresponda)	INSCRIPCIÓN REGISTRO
	CATEGORÍA N°
NOMBRE DEL REVISOR INDEPENDIENTE (cuando corresponda)	REGISTRO CATEGORÍA
NOMBRE O RAZÓN SOCIAL DEL REVISOR DEL PROYECTO DE CÁLCULO ESTRUCTURAL (cuando corresponda)	REGISTRO CATEGORÍA
NOMBRE DEL PROFESIONAL RESPONSABLE DE LA REVISIÓN DEL PROYECTO DE CÁLCULO ESTRUCTURAL	R.U.T

4 CARACTERÍSTICAS PRINCIPALES DE LA RECEPCIÓN

ANTECEDENTES DEL PERMISO

PERMISO QUE SE RECIBE	NÚMERO	FECHA	SUP.TOTAL(M2)
OBRA MENOR AMPLIACION (EDUCACION)	124	30-Apr-2025	39,75
MODIFICACIÓN DEL PROYECTO: RESOLUCIÓN N°		FECHA	
MODIFICACIONES MENORES (Art. 5.2.8. OGUC) (Especificar)			
RECEPCIÓN PARCIAL	<input type="checkbox"/> SÍ	<input checked="" type="checkbox"/> NO	SUPERFICIE DESTINO
PARTE A RECIBIR	39,75		EDUCACION

5 ANTECEDENTES QUE SE ADJUNTARON

(Artículos 5.2.5., 5.2.6., 5.9.3., 5.9.4., 5.9.6., y 5.9.7. de la OGUC)

DOCUMENTOS	
<input type="checkbox"/>	Informe del Arquitecto que certifique que las obras se han ejecutado conforme al permiso aprobado, incluidas sus modificaciones (según inciso segundo Art. 144 LGUC).
<input type="checkbox"/>	Informe del Revisor Independiente, si lo hubiere, que certifique que las obras se han ejecutado conforme al permiso aprobado, incluidas sus modificaciones (según inciso segundo Art. 144 LGUC).
<input type="checkbox"/>	Informe del Inspector Técnico de Obras, si corresponde, que señale que las obras se ejecutaron conforme a las normas técnicas de construcción aplicables a la ejecución de la obra y al permiso de construcción aprobado, incluidas sus modificaciones. (según inciso segundo Art. 144 LGUC).
<input type="checkbox"/>	Declaración jurada simple del constructor a cargo de la obra, afirmando que las medidas de gestión y de control de calidad fueron aplicadas (según inciso tercero Art. 143 de la LGUC)
<input type="checkbox"/>	Libro de obras.
<input type="checkbox"/>	Copia del Plan de evacuación ingresado al cuerpo de bomberos respectivo (según inciso tercero Art. 144 LGUC).
<input type="checkbox"/>	Informe favorable del proyectista de telecomunicaciones y Registro de las mediciones de los puntos de la RIT, si corresponde.
<input type="checkbox"/>	Resolución de calificación ambiental favorable del proyecto, cuando proceda según Art. 25 bis de la Ley 19.300.

<input type="checkbox"/>	Fotocopia patente municipal al día del Arquitecto y demás profesionales que concurren con informes o nuevos antecedentes.
<input type="checkbox"/>	Certificado de inscripción vigente del Revisor Independiente, cuando proceda.
<input type="checkbox"/>	Certificado de inscripción vigente del Inspector Técnico de Obra, cuando proceda.
<input type="checkbox"/>	Certificado de inscripción vigente del Revisor de Cálculo Estructural, cuando proceda.
<input type="checkbox"/>	Documentos actualizados, cuando corresponda según inciso cuarto Art. 5.2.6. de la OGUC
<input type="checkbox"/>	Documentos modificados del proyecto de cálculo estructural, cuando corresponda según inciso cuarto Art. 5.2.6. de la OGUC
<input type="checkbox"/>	Documentación que acredite la ejecución de las medidas correspondientes o boletas bancarias o póliza de seguro que garantice las acciones contenidas en el EISTU, IMIV o IVB, según corresponda.
<input type="checkbox"/>	Comprobante de pago de aporte o la ejecución o garantía de los estudios, proyectos, obras y medidas en los casos de crecimiento urbano por densificación según corresponda. (Exigible conforme al plazo establecido en el Artículo primero transitorio de la Ley N° 20.958))
<input type="checkbox"/>	Comprobante Total de Derechos Municipales en caso de haber convenio de pago.
<input type="checkbox"/>	Otros(indicar):

CERTIFICADOS		INSTALADOR O RESPONSABLE	ORG. EMISOR	N° CERTIFICADO	FECHA
<input checked="" type="checkbox"/>	Certificado de dotación de agua potable y alcantarillado emitido por la empresa de servicios sanitarios o por la autoridad sanitaria, según corresponda.				
<input checked="" type="checkbox"/>	Documentos a que se refieren los Art. 5.9.2. y 5.9.3. de la OGUC de instalaciones eléctricas interiores e instalaciones interiores de gas, cuando proceda.	MARIANO ORTIZ LAGOS	S.E.C.	766842	23-Oct-2012
<input type="checkbox"/>	Documentación de la instalación de ascensores o funiculares, montacargas y escaleras o rampas mecánicas, según N° 2 del Art. 5.9.5., cuando proceda.				
<input type="checkbox"/>	Declaración de instalaciones eléctricas de calefacción, central de agua caliente y aire acondicionado, emitida por el instalador, cuando proceda.				
<input type="checkbox"/>	Certificado de ensaye de los hormigones y otros materiales empleados en la obra, según proceda.				
<input type="checkbox"/>	Certificado que señale la reposición de los pavimentos y obras de ornato existentes con anterioridad al otorgamiento del permiso, en el espacio público que enfrenta al predio . (Cuando corresponda. Ver Circulares DDU 326 y 384)				
<input type="checkbox"/>	Certificado que acredita que Proyecto de Obra menor se encuentra registrado en el Registro de Proyectos Inmobiliarios (RPI), señalado en el decreto N° 167 de 2016, reglamento de la Ley N° 20.808 (Cuando corresponda)				

PLANOS	
<input type="checkbox"/>	Planos correspondientes al proyecto de Telecomunicaciones.
<input type="checkbox"/>	Plano de evacuación, Integrante del Plan de evacuación (cuando corresponda)

6 MODIFICACIONES MENORES (Art. 5.2.8. OGUC)

LISTADO DE PLANOS QUE SE REEMPLAZAN, SE AGREGAN O ELIMINAN	
PLANO N°	CONTENIDO

7 GLOSARIO:

- D.F.L.: Decreto con Fuerza de Ley

D.S: Decreto Supremo

EISTU: Estudio de Impacto Sistema Transporte Urbano

ICH: Inmueble de Conservación Histórica

IMIV:Informe de Mitigación de Impacto Vial
- IVB: Informe Vial Básico

LGUC: Ley General de Urbanismo y Construcciones

MH: Monumento Histórico

MINAGRI: Ministerio de Agricultura.

MINVU: Ministerio de Vivienda y Urbanismo
- SAG: Servicio Agrícola y Ganadero

SEREMI: Secretaría Regional Ministerial

SEIM: Sistema de Evaluación de Impacto en Movilidad.

ZCH: Zona de Conservación Histórica

INE: Instituto Nacional de Estadísticas

MTT: Ministerio de Transportes y Telecomunicaciones

ZOIT: Zona de Interés Turístico

I.P.T: Instrumento de Planificación Territorial.

OGUC: Ordenanza General de Urbanismo y Construcciones

ZT: Zona Típica

NOTAS: (SOLO PARA SITUACIONES ESPECIALES DEL CERTIFICADO)

OBRA MENOR AMPLIACION DE COMEDOR DEL LICEO ENRIQUE BALLACEY COTTEREAU DE ANGOL.

REVISORES
MUNICIPALES:

GMC/MLE/uvs.

.....

.....

.....

.....



GASTON MARTINEZ CASTILLO firma DOM

INGENIERO CONSTRUCTOR nombre completo

DIRECTOR DE OBRAS MUNICIPALES

(S)

CERTIFICADO DE REGULARIZACIÓN

(Con Pago de Derechos Municipales)

VIVIENDA CUYOS RECINTOS HABITABLES INCLUIDOS BAÑO Y COCINA
QUE NO EXEDAN DE 90 m2, CON AVALÚO FISCAL NO SUPERIOR A 1.000 UF
ACOGIDA AL ARTÍCULO 1° DEL TÍTULO I DE LA LEY N° 20.898
(VIGENCIA PRORROGADA POR LA LEY 21.415 D.O. 04.02.2022)

DIRECCIÓN DE OBRAS MUNICIPALES DE :

ANGOL

REGIÓN DE LA ARAUCANÍA

N° DE CERTIFICADO
152
Fecha de Aprobación
03-06-2025
ROL SII
420 - 28

VISTOS:

☒ URBANO ☐ RURAL

- A) Las atribuciones emanadas del Art. 2° de la Ley N° 20.898.
- B) La solicitud de Regularización (Permiso y Recepción definitiva) de vivienda existente, suscrita por el propietario y el arquitecto o profesional competente, correspondiente al expediente N° 4019 de fecha 25-04-2025
- C) Los antecedentes exigidos en el título I artículo 2° de la Ley N° 20.898.
- D) El giro de ingreso municipal N° 1176 de fecha 03-06-2025 de pago de derechos municipales, en el que se aplicó, conforme al artículo 2° de la Ley N° 20.898, una rebaja de un 25% %

RESUELVO:

- 1 Otorgar Certificado de Regularización que entrega simultáneamente el Permiso y la Recepción definitiva de la vivienda existente con una superficie de 24.34 m² ubicada en JUAN PABLO II
CONDominio / CALLE / AVENIDA / PASAJE
N° 1246 Lote N° 28 manzana 420
localidad o loteo VILLA SAN ANTONIO sector URBANO de conformidad a plano y antecedentes (URBANO O RURAL)
timbrados por esta DOM, que forman parte del presente certificado de regularización.

2 Individualización del Interesado:

NOMBRE O RAZÓN SOCIAL del PROPIETARIO	R.U.T.
ROSA TORRES URRRA	
REPRESENTANTE LEGAL del PROPIETARIO	R.U.T.

3 Individualización del Arquitecto o Profesional competente (ver nota)

NOMBRE O RAZÓN SOCIAL DE LA EMPRESA (cuando corresponda)		R.U.T.
NOMBRE DEL PROFESIONAL COMPETENTE	PROFESIÓN	R.U.T.
NICOLAS GUILLERMO HIDALGO MUÑOZ	ARQUITECTO	18.644.643-7

NOTA: según letra c) artículo 2° de la Ley N° 20.898 y según artículo 17° de la LGUC.

4 Derechos Municipales

(a) PRESUPUESTO (Calculado con Tabla de Costos Unitarios MINVU y superficie de la vivienda) (*)	\$	3.177.173
(b) SUBTOTAL 1 DERECHOS MUNICIPALES [(a) x (1,5% Art. 130 LGUC)]	%	\$ 47.657.59
(c) REBAJA DE UN 75% SI VIVIENDA ES DE HASTA 400 UF [(b) x (75%)]	(-)	\$
(d) REBAJA DE UN 50% SI VIVIENDA ES DE MÁS DE 400 UF Y HASTA 1.000 UF [(b) x (50%)]	(-)	\$ 11.914.39
TOTAL DERECHOS A PAGAR [(b) - (c)] o [(b) - (d)] Según corresponda		11.910.-
GIRO INGRESO MUNICIPAL NÚMERO	1176	FECHA : 03-06-2025

(*) Los derechos considerando toda la superficie edificada de la vivienda o de la ampliación que se regulariza, incluyendo los recintos habitables y los no habitables.

NOTA (PARA SITUACIONES ESPECIALES)

VICTOR ALFREDO HUNTER CEA
ARQUITECTO
DIRECTOR DE OBRAS MUNICIPALES
NOMBRE Y FIRMA

TIMBRE
VHC/mle.



Instituto Nacional de Estadísticas
Subdepto. de Estadísticas de Industrias
Paseo Bulnes 418, piso 5
Mesa Central: 56-232451010 | Directo: 56-232463974
www.ine.cl
Santiago Chile

CERTIFICADO DE RECEPCIÓN

FORMULARIO ÚNICO DE EDIFICACIÓN

El Instituto Nacional de Estadísticas (INE) certifica que con fecha **14 de abril de 2025** ha recepcionado la información perteneciente al Formulario Único de Edificación para el mes de análisis de abril de 2025

Folio: 920105201-3
Nombre propietario: Rosa Torres Urra
Nombre comuna: Angol
Rol avalúo: 420-28
Profesional responsable: NICOLAS GUILLERMO HIDALGO MUÑOZ
Mail: [Redacted]
Superficie (m²): 24
Materialidad: E / 4
Destino: Casa aislada

P: 152
F: 03.06.25

Señor Informante: El presente documento certifica la recepción de la información requerida. En caso de dudas, favor comunicarse con **Edison Palma Meneses** (erpalmam@ine.gob.cl) o en su defecto con **Guido Barra Delgado** (gabarrad@ine.gob.cl).

Firma del profesional competente

Jenny Núñez Hormazabal
Jefe Subdepto. Estadísticas de Industria

Santiago, 14 de abril de 2025

[Signature]

03 JUN 2025

RESOLUCIÓN DE APROBACIÓN DE SUBDIVISIÓN O FUSIÓN

DIRECCION DE OBRAS - I. MUNICIPALIDAD DE :

ANGOL

REGION: DE LA ARAUCANIA



URBANO



RURAL

NUMERO DE RESOLUCIÓN

153

Fecha de Aprobación

03-Jun-25

ROL S.I.I.

792-4

VISTOS:

- A) Las atribuciones emanadas del Art. 24 de la Ley Orgánica Constitucional de Municipalidades,
- B) Las disposiciones de la Ley General de Urbanismo y Construcciones en especial el Art. 116, su Ordenanza General, y el Instrumento de Planificación Territorial.
- C) La Solicitud de aprobación, los planos y demás antecedentes debidamente suscritos por el propietario y arquitecto correspondientes al expediente S.U. - 3.1.2./3.1.3/3.1.5. N° 577 / 18-07-2025
- D) El Certificado de Informaciones Previas N° 457 de fecha 14-05-2024

RESUELVO:

- 1.- Aprobar la SUBDIVISION para el (los) predio(s) ubicado(s) en calle/avenida/
SUBDIVISION, FUSION
camino: PSJE. LAS ROSAS LOTE 11 N°
localidad o loteo EL VERGEL
sector URBANO, de conformidad a los planos y antecedentes timbrados por esta D.O.M., que forman parte de la presente autorización y que se encuentran archivados en el expediente S.U.-3.1.2./3.1.3/3.1.5..N°
- 2.- Autorizar la enajenación de los predios que se identifican en la presente resolución.
- 3.- Individualización de Interesados:

NOMBRE O RAZON SOCIAL del PROPIETARIO	R.U.T.
ABIGAIL DEL CARMEN GUTIERREZ MARIN	
REPRESENTANTE LEGAL del PROPIETARIO	R.U.T.

NOMBRE O RAZON SOCIAL de la Empresa del ARQUITECTO (cuando corresponda)	R.U.T.
NOMBRE DEL ARQUITECTO RESPONSABLE	R.U.T.
MIGUEL ANGEL MONTANARES ORTEGA	10.738.770-6

4.- CARACTERÍSTICAS DEL PROYECTO

4.1.- SUBDIVISIÓN

SITUACIÓN ANTERIOR

SUPERFICIE (M2) LOTE EXISTENTE	450
--------------------------------	-----

SITUACIÓN ACTUAL: PREDIOS ENAJENABLES

LOTES RESULTANTES		Superficie (m2)	LOTES RESULTANTES		Superficie (m2)	LOTES RESULTANTES		Superficie (m2)
N°	1	225	N°			N°		
N°	2	225	N°			N°		
N°			N°			N°		
N°			N°			TOTAL		450

SE ADJUNTA HOJA ANEXA (En caso de mayor cantidad de lotes)	<input type="checkbox"/>	SI	<input checked="" type="checkbox"/>	NO
--	--------------------------	----	-------------------------------------	----

PERMISO DE OBRA MENOR
AMPLIACIÓN DE VIVIENDA SOCIAL Y OTRAS
DIRECCIÓN DE OBRAS MUNICIPALES DE:

ANGOL

NÚMERO DE RESOLUCIÓN
154
FECHA DE APROBACIÓN
03-06-2025
ROL S.I.I
1017-70

REGION: La Araucanía

VISTOS

- A) Las atribuciones emanadas del Art. 24 de la Ley Orgánica Constitucional de Municipalidades,
- B) Las disposiciones de la Ley General de Urbanismo y Construcciones en especial el Art. 116, su Ordenanza General, y el Instrumento de Planificación Territorial.
- C) La solicitud de aprobación, los planos y demás antecedentes debidamente suscritos por el propietario y los profesionales correspondientes al expediente N° 4771
- D) El certificado de informaciones previas N° 300 de fecha 25/3/25
- E) El informe Favorable de Revisor Independiente N° de fecha (si se contrató)
- F) Otros (especificar):

RESUELVO:

- 1 Conceder permiso para ampliar la vivienda social VIVIENDA con una superficie total original de 48,11 m2 y de 2 pisos de altura, en un total de 85,62 m2, ubicado en calle/avenida/camino CALLE JUAN FRIELD N° 345 Lote N° 70 localidad o loteo VILLA OCALINDO sector URBANO zona Z-5 del Plan regulador aprobando los planos y demás antecedentes, que forman parte de la presente autorización mencionados en la letra C de los VISTOS de este permiso.
- 2 Dejar constancia que la obra que se aprueba MANTIENE los beneficios del D.F.L.-N°2 de 1959 .
- 3 Que el presente permiso se otorga amparado en las siguientes autorizaciones especiales: Art. 121, Art. 122, Art. 123, Art. 124, de la LGUC, otros (especificar).
- plazos de la autorización especial

4 ANTECEDENTES DEL PROYECTO

4.1 DATOS DEL PROPIETARIO:

NOMBRE O RAZÓN SOCIAL DEL PROPIETARIO			R.U.T.
FLOR MARIA SALAZAR SALAZAR			
REPRESENTANTE LEGAL DEL PROPIETARIO			R.U.T.
DIRECCIÓN: Nombre de la vía		N°	Local/ Of/ Depto Localidad
JUAM FRIELD		345	ANGOL
COMUNA	CORREO ELECTRÓNICO	TELÉFONO FIJO	TELÉFONO CELULAR
ANGOL			
PERSONERÍA DEL REPRESENTANTE LEGAL :		SE ACREDITÓ MEDIANTE	
		DE FECHA Y REDUCIDA A ESCRITURA PÚBLICA	
CON FECHA ANTE EL NOTARIO SR (A)			

4.2 INDIVIDUALIZACIÓN DE LOS PROFESIONALES

NOMBRE O RAZÓN SOCIAL de la empresa (cuando corresponda)	R.U.T.
NOMBRE DEL PROFESIONAL COMPETENTE RESPONSABLE (art. 17 LGUC)	R.U.T.
JUAN PABLO YAVAR FATACHI	14.165.828-K
Si la solicitud se efectúa conjuntamente con una solicitud de alteración o demolición solo podrá ser suscrita por un arquitecto	
NOMBRE DEL CALCULISTA (cuando corresponda, según inciso final art 5.1.7. OGUC)	R.U.T.

NOMBRE DEL CONSTRUCTOR (*)		R.U.T
JUAN PABLO YAVAR FATACHI		14.165.828-K
NOMBRE DEL REVISOR INDEPENDIENTE (cuando se haya contratado)	REGISTRO	CATEGORÍA

(*) Podrá individualizarse hasta antes del inicio de las obras.

5 CARACTERÍSTICAS DEL PROYECTO DE AMPLIACIÓN DE VIVIENDA SOCIAL

TIPO DE AMPLIACIÓN SOLICITADA (Según Art. 166 de la LGUC)

<input checked="" type="checkbox"/> DE VIVIENDA SOCIAL	<input type="checkbox"/> DE INFRAESTRUCTURA SANITARIA
<input type="checkbox"/> DE VIVIENDA PROGRESIVA	<input type="checkbox"/> DE VIVIENDA DE HASTA 520 UF (Calculado según tabla costos unitarios MINVU)

(Según Art. 166 de la LGUC, solo se puede tramitar con este permiso simplificado una ampliación de una de las cuatro tipologías señaladas. En caso contrario, debe tramitarse como ampliación según el art. 5.1.4. 1A o 5.1.6., según corresponda)

CARGA DE OCUPACIÓN TOTAL DE LA AMPLIACIÓN (personas) según artículo 4.2.4. OGUC.	DENSIDAD DE OCUPACIÓN DE LA AMPLIACIÓN (personas/hectárea)	
PROYECTO DE AMPLIACIÓN, se desarrollará en etapas	<input type="checkbox"/> SÍ <input checked="" type="checkbox"/> NO	cantidad de etapas

5.1 SUPERFICIES

SUPERFICIE OCUPACIÓN INCLUIDA LA AMPLIACIÓN SOLO EN PRIMER PISO	60.84
SUPERFICIE TOTAL DEL PREDIO O LOS PREDIOS (m2)	96.10

S. EDIFICADA SOBRE TERRENO (agregar hoja adicional si hubiere más pisos sobre el nivel de suelo natural)

S. Edificada por nivel o piso	PERMISO(S) ANTERIOR (ES)(m2)	AMPLIACIÓN PROYECTADA (m2)	TOTAL INCLUIDA AMPLIACIÓN (m2)
nivel o piso 1°	23.33	37.51	60.84
nivel o piso 2°	24.78		24.78
nivel o piso 3°			

5.2 NORMAS URBANÍSTICAS

PREDIO(S) EMPLAZADO(S) EN ÁREA DE RIESGO	<input checked="" type="checkbox"/> NO <input type="checkbox"/> SÍ <input type="checkbox"/> PARCIAL
--	---

5.3 DECLARACIONES

incisos segundo y tercero Artículo 5.1.11. OGUC

LA VIVIENDA SOCIAL FORMA PARTE DE UN CONDOMINIO Ley N° 21.442 Copropiedad Inmobiliaria	<input type="checkbox"/> SÍ <input checked="" type="checkbox"/> NO
LA VIVIENDA QUE SE AMPLIA MANTIENE SU CONDICION DE VIVIENDA ECONOMICA (hasta 140 m2)- D.F.L-N°2 de 1960	<input checked="" type="checkbox"/> SÍ <input type="checkbox"/> NO

6 OTRAS AUTORIZACIONES O PERMISOS (Que se otorgan en conjunto, Inciso tercero Art. 5.1.4. de la OGUC).

TIPO DE SOLICITUD	PERMISO N°	FECHA:
<input type="checkbox"/> DEMOLICIÓN		
<input type="checkbox"/> OTRO (especificar):		

7 CLASIFICACIÓN DE LA CONSTRUCCIÓN

CLASIFICACIÓN	m2	%(*)	VALOR m2 (**)	CLASIFICACIÓN	m2	%(*)	VALOR m2 (**)
E-4	37.51	100	130.533				

(*) El 100% corresponde a la superficie edificada total que se calcula según Tabla de Costos Unitarios MINVU

(**) Valor de la Tabla de Costos Unitarios MINVU vigente a la fecha de ingreso de la solicitud.

8 DERECHOS MUNICIPALES

(a) PRESUPUESTO (Calculado con Tabla Costos Unitarios MINVU)		\$	4.896.302
(b) SUBTOTAL 1 DERECHOS MUNICIPALES [(a) x (1,5% N° 2 del Art. 130 LGUC)]	%	\$	73.445
(c) DESCUENTO 30% CON INFORME DE REVISOR INDEPENDIENTE [(b) x (30%)]	(-)	\$	
(d) SUBTOTAL 2 [(b) - (c)]			73.445
(e) REBAJA SEGÚN ART. 5.1.4. 2A [(b)x(50% a lo menos)]	(-)		36.723
(f) SUBTOTAL 3 [(d) - (e)]			
(g) DESCUENTO MONTO CONSIGNADO AL INGRESO SOLICITUD	(-)	\$	
TOTAL DERECHOS A PAGAR [(f) - (g)]		\$	36.722
GIRO INGRESO MUNICIPAL N°	1168	FECHA :	2/6/25

9 GLOSARIO:

D.F.L.: Decreto con Fuerza de Ley

I.P.T: Instrumento de Planificación Territorial

SAG: Servicio Agrícola y Ganadero

D.S: Decreto Supremo

LGUC: Ley General de Urbanismo y Construcciones

SEREMI: Secretaría Regional Ministerial

EISTU: Estudio de Impacto Sistema Transporte Urbano	MH: Monumento Histórico	SEIM: Sistema de Evaluación de Impacto en Movilidad.
GIM: Giro de Ingreso Municipal	MINAGRI: Ministerio de Agricultura.	
ICH: Inmueble de Conservación Histórica	MINVU: Ministerio de Vivienda y Urbanismo	ZCH: Zona de Conservación Histórica
IMIV:Informe de Mitigación de Impacto Vial	MTT: Ministerio de Transportes y Telecomunicaciones	ZOIT: Zona de Interés Turístico
INE: Instituto Nacional de Estadísticas	OGUC: Ordenanza General de Urbanismo y Construcciones	ZT: Zona Típica

NOTAS: (SOLO PARA SITUACIONES ESPECIALES)

REVISORES
MUNICIPALES:

Acm

MUNICIPALIDAD DE ANGOL

DIRECTOR DE OBRAS MUNICIPALES

TIMBRE



VICTOR ALFREDO HUNTER CEA

DIRECTOR DE OBRAS MUNICIPALES

Pirna DOM

Nombre completo



Instituto Nacional de Estadísticas
Subdepto. de Estadísticas de Industrias
Paseo Bulnes 418, piso 5
Mesa Central: 56-232451010 | Directo: 56-232463974
www.ine.cl
Santiago Chile

CERTIFICADO DE RECEPCIÓN


FORMULARIO ÚNICO DE EDIFICACIÓN

El Instituto Nacional de Estadísticas (INE) certifica que con fecha **13 de mayo de 2025** ha recepcionado la información perteneciente al Formulario Único de Edificación para el mes de análisis de mayo de 2025

Folio: 920105236-4
Nombre propietario: FLOR SALAZAR SALAZAR
Nombre comuna: Angol
Rol avalúo: 1017-70
Profesional responsable: JUAN PABLO YAVAR FARACHI
Mail:
Superficie (m²): 38
Materialidad: E / 4
Destino: Casa aislada


P: 154
F: 03.06.2025.

Señor Informante: El presente documento certifica la recepción de la información requerida. En caso de dudas, favor comunicarse con **Edison Palma Meneses** (erpalmam@ine.gob.cl) o en su defecto con **Guido Barra Delgado** (gabarrad@ine.gob.cl).


Firma de profesional competente
Santiago, 13 de mayo de 2025




Jenny Núñez Hormazabal
Sede Subdepto. Estadísticas de Industria



03 JUN 2025

PERMISO DE EDIFICACIÓN

OBRA NUEVA

DIRECCIÓN DE OBRAS MUNICIPALES DE:
ANGOL

REGIÓN: DE LA ARAUCANÍA

NÚMERO DE RESOLUCIÓN

155

FECHA DE APROBACIÓN

03 JUNIO 2025

ROL S.I.I

800-70

VISTOS

- A) Las atribuciones emanadas del Art. 24 de la Ley Orgánica Constitucional de Municipalidades,
- B) Las disposiciones de la Ley General de Urbanismo y Construcciones en especial el Art. 116, su Ordenanza General, y el Instrumento de Planificación Territorial.
- C) La solicitud de aprobación, los planos y demás antecedentes debidamente suscritos por el propietario y los profesionales correspondientes al expediente S.P.E.-5.1.4/5.1.6. N° Prov N°4768/22-05-2025
- D) El certificado de informaciones previas N° 353 de fecha 09-Apr-2025
- E) El anteproyecto de Edificación N° de fecha (cuando corresponda)
- F) El informe Favorable de Revisor Independiente N° vigente, de fecha (cuando corresponda)
- G) El informe favorable de Revisor de Proyecto de Cálculo Estructural N° de fecha (cuando corresponda)
- H) La Resolución N° de la misma fecha de esta Resolución que aprueba el loteo (con construcción simultánea).
- I) Que previo a la fecha de esta Resolución, se aprobaron las tramitaciones condicionantes para el permiso referidas a de fecha (fusión, subdivisión, subdivisión afecta ...)
- J) Otros (especificar):

RESUELVO:

- 1 Conceder permiso para EDIFICACIÓN OBRA NUEVA: DESTINO : VIVIENDA 01 VIVIENDA UNIFAMILIAR con una superficie total de 118.- m2 y de 2 pisos de altura, destinado a residencial : vivienda unifamiliar ubicado en calle/avenida/camino Pablo Neruda N° 087 Lote N° 3 B manzana 800 localidad o loteo Angol sector urbano zona Z-2 del Plan regulador Comunal Comuna o Intercomunal
- aprobando los planos y demás antecedentes, que forman parte de la presente autorización mencionados en la letra C de los VISTOS de este permiso.
- 2 Dejar constancia que la obra que se aprueba mantiene los beneficios del D.F.L.-N°2 de 1959 .
- 3 Que el presente permiso se otorga amparado en las siguientes autorizaciones especiales: plazos de la autorización especial
- Art. 121, Art. 122, Art. 123, Art. 124, de la Ley General de Urbanismo y Construcciones, otros (especificar)
- 4 Que el proyecto que se aprueba se ajusta al citado anteproyecto aprobado (cuando corresponda).
- 5 Antecedentes del Proyecto
- NOMBRE DEL PROYECTO : VIVIENDA UNIFAMILIAR

5.1 DATOS DEL PROPIETARIO:

NOMBRE O RAZÓN SOCIAL DEL PROPIETARIO		R.U.T.	
INMOBILIARIA SONORA SPA		78.077.921-7	
REPRESENTANTE LEGAL DEL PROPIETARIO		R.U.T.	
CARLOS EDUARDO NAZAL FLOODY			
DIRECCIÓN: Nombre de la vía	N°	Local/ Of/ Depto	Localidad
MANQUEHUE SUR	555		ANGOL
COMUNA	CORREO ELECTRÓNICO	TELÉFONO FIJO	TELÉFONO CELULAR
LAS CONDES			
PERSONERÍA DEL REPRESENTANTE LEGAL :		SE ACREDITÓ MEDIANTE Decreto Exento RA 272/72/2022	
		DE FECHA 26-sep-2022 Y REDUCIDA A ESCRITURA PÚBLICA	
CON FECHA		ANTE EL NOTARIO SR (A)	

5.2 INDIVIDUALIZACIÓN DE LOS PROFESIONALES

NOMBRE O RAZÓN SOCIAL de la empresa del ARQUITECTO (cuando corresponda)	R.U.T.
NOMBRE DEL PROFESIONAL ARQUITECTO RESPONSABLE	R.U.T.
PAULINA NAVARRETE BRIONES	15.512.030-4
NOMBRE DEL CALCULISTA	R.U.T.
FRANCISCO JOSE BARRA SANTIBAÑEZ	15.729.268-8
NOMBRE DEL CONSTRUCTOR (*)	R.U.T.
A DEFINIR	

NOMBRE DEL INSPECTOR TÉCNICO DE OBRA (*)	INSCRIPCIÓN REGISTRO	
	CATEGORÍA	N°
NOMBRE DEL REVISOR INDEPENDIENTE (cuando corresponda)	REGISTRO	CATEGORÍA
NOMBRE O RAZÓN SOCIAL DEL REVISOR DEL PROYECTO DE CÁLCULO ESTRUCTURAL (cuando corresponda)	REGISTRO	CATEGORÍA
NOMBRE DEL PROFESIONAL RESPONSABLE DE LA REVISIÓN DEL PROYECTO DE CÁLCULO ESTRUCTURAL	R.U.T	

(*) Podrá individualizarse hasta antes del inicio de las obras.

6 CARACTERÍSTICAS DEL PROYECTO DE OBRA NUEVA

EDIFICIOS DE USO PÚBLICO	<input type="checkbox"/> TODO	<input type="checkbox"/> PARTE	<input checked="" type="checkbox"/> NO ES EDIFICIO DE USO PÚBLICO
CARGA DE OCUPACIÓN TOTAL DE LAS EDIFICACIONES (personas) según artículo 4.2.4. OGUC.	6 PERSONAS	DENSIDAD DE OCUPACIÓN (personas/hectárea)	183,82 HAB/HA
CRECIMIENTO URBANO	<input type="checkbox"/> NO	<input checked="" type="checkbox"/> SÍ	Explicitar: densificación / extensión
LOTEO CON CONSTRUCCIÓN SIMULTÁNEA	<input type="checkbox"/> SÍ	<input checked="" type="checkbox"/> NO	LOTEO DFL 2
PROYECTO, se desarrollará en etapas:	<input type="checkbox"/> SÍ	<input checked="" type="checkbox"/> NO	cantidad de etapas
ETAPAS CON MITIGACIONES PARCIALES (a considerar en IMIV, art. 173 LGUC)	EXENTO	Etapas art 9° del DS 167 (MTT) de 2016: -----	

6.1 SUPERFICIES

SUPERFICIE	ÚTIL (m2)	COMÚN (m2)	TOTAL (m2)
S. EDIFICADA SUBTERRÁNEO (S)			
S. EDIFICADA SOBRE TERRENO (1er piso + pisos superiores)	118.-		118.-
S. EDIFICADA TOTAL	118.-		118.-
SUPERFICIE OCUPACIÓN SOLO EN PRIMER PISO (m2)	70.-	SUPERFICIE TOTAL DEL PREDIO O LOS PREDIOS (m2) 250,24.-	
S. EDIFICADA SUBTERRÁNEO (S) (agregar hoja adicional si hubiere más subterráneos)			
S. Edificada por nivel o piso	ÚTIL (m2)	COMÚN (m2)	TOTAL (m2)
nivel o piso -1			
nivel o piso -2			
nivel o piso -3			
nivel o piso -4			
nivel o piso -5			
TOTAL			
S. EDIFICADA SOBRE TERRENO (agregar hoja adicional si hubiere más pisos sobre el nivel de suelo natural)			
S. Edificada por nivel o piso	ÚTIL (m2)	COMÚN (m2)	TOTAL (m2)
nivel o piso 1	70		70
nivel o piso 2	48		48
nivel o piso 3			
nivel o piso 4			
nivel o piso 5			
nivel o piso 6			
nivel o piso 7			
nivel o piso 8			
nivel o piso 9			
nivel o piso 10			
TOTAL			118.- m2
S. EDIFICADA POR DESTINO			
DESTINO (S) CONTEMPLADO (S)	Residencial ART 2.1.25. OGUC	Equipamiento ART 2.1.33. OGUC	Act. Productivas ART 2.1.28. OGUC
SUPERFICIE EDIFICADA	118.-m2		

6.2 NORMAS URBANÍSTICAS

PREDIO(S) EMPLAZADO(S) EN ÁREA DE RIESGO	<input checked="" type="checkbox"/> NO	<input type="checkbox"/> SÍ	<input type="checkbox"/> PARCIAL
NORMAS URBANÍSTICAS			
DENSIDAD	PROYECTADO	PERMITIDO	
COEFICIENTE DE OCUPACIÓN PISOS SUPERIORES (sobre 1er piso)	82,16HAB/HA	480 HAB/HA	
COEFICIENTE DE OCUPACIÓN DE SUELO (1er piso)	N/A	N/A	
COEFICIENTE DE CONSTRUCTIBILIDAD	0,27	0,80	
	0,47	2,60	

DISTANCIAMIENTOS	OGUC	OGUC
RASANTE	OGU	OGUC (70°)
SISTEMA DE AGRUPAMIENTO	AISLADO	AISLADO/PAREADO/CONTINUO
ADOSAMIENTO	28%	OGUC
ANTEJARDÍN	3. mt	3. mt
ALTURA EN METROS Y/O PISOS	6,04.-mt	6,04.-. mts
ESTACIONAMIENTOS AUTOMÓVILES	2	1
ESTACIONAMIENTOS BICICLETAS	30	30
ESTACIONAMIENTOS OTROS VEHÍCULOS (ESPECIFICAR)	No aplica	No aplica
ESTACIONAMIENTOS PARA PERSONAS CON DISCAPACIDAD	No aplica	No aplica

DESCUENTO ESTACIONAMIENTO PARA AUTOMÓVILES POR ESTACIONAMIENTO PARA BICICLETAS	<input type="checkbox"/> SÍ	<input checked="" type="checkbox"/> NO	CANTIDAD DESCONTADA
--	-----------------------------	--	---------------------

6.3 USO DE SUELO Y DESTINO(S) CONTEMPLADOS(S)

TIPO DE USO	Residencial ART 2.1.25. OGUC	Equipamiento ART. 2.1.33. OGUC	Act. Productivas ART 2.1.28. OGUC	Infraestructura ART 2.1.29. OGUC	Area verde ART 2.1.31. OGUC	Espacio Público ART 2.1.30. OGUC
CLASE / DESTINO	118.-m2					
ACTIVIDAD						
ESCALA	(Art. 2.1.36. OGUC)					

6.4 PROTECCIONES OFICIALES

<input checked="" type="checkbox"/> NO	<input type="checkbox"/> Sí, especificar	<input type="checkbox"/> ZCH	<input type="checkbox"/> ICH	<input type="checkbox"/> ZOIT	<input type="checkbox"/> OTRO; especificar
<input type="checkbox"/> MONUMENTO NACIONAL:	<input type="checkbox"/> ZT	<input type="checkbox"/> MH	<input type="checkbox"/> SANTUARIO DE LA NATURALEZA		

6.5 FORMA DE CUMPLIMIENTO ARTÍCULO 70° LGUC (*)

CESIÓN <input type="checkbox"/>	APORTE <input checked="" type="checkbox"/>	<input type="checkbox"/> OTRO ESPECIFICAR:
---------------------------------	--	--

(*) SÓLO EN CASO DE PROYECTOS QUE CONLLEVEN CRECIMIENTO URBANO POR DENSIFICACIÓN (exigible conforme a plazos del Artículo primero transitorio de la Ley N° 20.958)

6.6 CÁLCULO DEL PORCENTAJE DE CESIÓN OBRA NUEVA

(sólo en casos de proyectos de crecimiento urbano por densificación)

Exigible conforme a plazos del Artículo primero transitorio de la Ley N° 20.958 (artículo 2.2.5. Bis OGUC)

PROYECTO	PORCENTAJE DE CESIÓN
(a) <input checked="" type="checkbox"/> CON DENSIDAD DE OCUPACIÓN HASTA 8.000 Personas/Hectárea	(DENSIDAD DE OCUPACIÓN) $\frac{183,82}{2000} \times 11 = 0,45 \%$
(b) <input type="checkbox"/> CON DENSIDAD DE OCUPACIÓN SOBRE 8.000 Personas/Hectárea	44%

Nota 1: En el proyecto de edificación de Obra Nueva, se debe efectuar el cálculo de la edificación completa.

Nota 2: Para calcular la Densidad de Ocupación, se debe considerar la carga de ocupación (según art. 4.2.4. de la OGUC) que se incrementa en el o los terrenos del proyecto, sin considerar en el cálculo, la cantidad de personas que ocupaban las edificaciones existentes, incluso si estas fuesen demolidas para materializar el proyecto. Sólo podrá descontarse la carga de ocupación de edificaciones a demoler, en los casos que el permiso de demolición se solicite en forma conjunta con la solicitud de permiso de edificación, y se adjunten los antecedentes respectivos a dicha solicitud, conforme al inciso final del artículo 5.1.6. y al inciso tercero del artículo 5.1.4., ambos de la O.G.U.C.

Nota 3: La Densidad de Ocupación, se obtiene de la siguiente fórmula:
$$\text{Carga de ocupación del proyecto calculada según el art. 4.2.4. de la OGUC} \times 10.000$$

(Art. 2.2.5. Bis OGUC)

Superficie del terreno (que considera el terreno más la superficie exterior hasta el eje del espacio público adyacente existente o previsto en el IPT hasta un máximo de 30 m)

6.7 CÁLCULO DEL APORTE (EN LOS CASOS QUE CORRESPONDA)

(c) AVALÚO FISCAL VIGENTE A LA FECHA DE LA SOLICITUD DEL PERMISO, CORRESPONDIENTE AL O LOS TERRENOS (no se debe incluir valor de edificaciones existentes)	\$234.732.453	(d) PORCENTAJE DE BENEFICIO POR CONSTRUCTIBILIDAD	%
\$72.862.469		1,01 %	\$735.910
(e) AVALÚO FISCAL INCREMENTADO, CORRESPONDIENTE AL O LOS TERRENOS (*) [(c) + ((c) x (d))]	X	% DE CESIÓN [(a) o (b)]	= APOORTE EQUIVALENTE EN DINERO [(e) x ((a) o (b))]

(*) El AVALÚO Fiscal debe incrementarse en la misma proporción que el aumento de constructibilidad obtenido por un beneficio normativo (inciso 2° art. 2.2.5. Bis C. OGUC)

6.8 INCENTIVOS NORMATIVOS DEL IPT, A LOS QUE SE ACOGE EL PROYECTO

(Art. 184 LGUC)

BENEFICIO	CONDICIÓN PARA OPTAR AL BENEFICIO:
BENEFICIO	CONDICIÓN PARA OPTAR AL BENEFICIO:
BENEFICIO	CONDICIÓN PARA OPTAR AL BENEFICIO:

6.9 DISPOSICIONES ESPECIALES A QUE SE ACOGE EL PROYECTO

<input checked="" type="checkbox"/> D.F.L.-N°2 de 1959	<input type="checkbox"/> Conjunto Armónico	<input type="checkbox"/> Proyección Sombras Art. 2.6.11. OGUC	<input type="checkbox"/> Segunda Vivienda Art. 6.2.4. OGUC
<input type="checkbox"/> Ley N° 19.537 Copropiedad Inmobiliaria	<input type="checkbox"/> Beneficio Fusión Art. 63 LGUC	<input type="checkbox"/> Conj. Viv. Econ. Art. 6.1.8. OGUC	<input type="checkbox"/> Art. 2.4.1. OGUC Inciso Segundo
<input type="checkbox"/> Art. 6.6.1. OGUC, según resolución N°	(V y U) de fecha	vigente hasta	
<input type="checkbox"/> Otro; especificar			

6.10 NÚMERO DE UNIDADES TOTALES POR DESTINO

Art 6° letra L.- D.S. N° 157 de 2016 MTT

VIVIENDAS	BODEGAS	OFICINAS	LOCALES COMERCIALES	Otro; especificar	EQUIPAMIENTO	TOTAL UNIDADES
01				N°	1	
ESTACIONAMIENTOS para automóviles	02	Otros Estacionamientos exigidos (IPT):	Especificar	Cantidad	Especificar	Cantidad
ESTACIONAMIENTOS para bicicletas						

6.11 PARA PROYECTOS DE CONDOMINIO TIPO B

SUPERFICIE TOTAL DE TERRENO	CANTIDAD DE SITIOS RESULTANTES
-----------------------------	--------------------------------

7 OTRAS AUTORIZACIONES QUE FORMAN PARTE DE ESTE PERMISO (Inciso final Art. 5.1.6. de la OGUC)

<input type="checkbox"/> DEMOLICIÓN	INSTALACIÓN DE FAENAS	<input type="checkbox"/> INSTALACIÓN DE GRÚAS Y SIMILARES
OTRAS (especificar)		<input type="checkbox"/> EJECUCIÓN DE EXCAVACIONES, ENTIBACIONES Y SOCIALIZADO

8 CLASIFICACIÓN DE LA CONSTRUCCIÓN

CLASIFICACIÓN	m2	%(*)	VALOR m2 (**)	CLASIFICACIÓN	m2	%(*)	VALOR m2 (**)
C-4	70.-	59	181.428				
G-4	48.-	41	130.533				

(*) El 100% corresponde a la superficie edificada total que se calcula según Tabla de Costos Unitarios MINVU

(**) Valor de la Tabla de Costos Unitarios MINVU vigente a la fecha de ingreso de la solicitud.

9 DERECHOS MUNICIPALES

(a) PRESUPUESTO (Calculado con Tabla Costos Unitarios MINVU)		\$	18.965.544.-
(b) SUBTOTAL 1 DERECHOS MUNICIPALES [(a) x (1,5% Art. 130 LGUC)]	%	\$	284.483.-
(c) DESCUENTO POR UNIDADES DE CASAS O PISOS TIPO REPETIDOS	(-)	\$	
(d) SUBTOTAL 2 DERECHOS MUNICIPALES [(b) - (c)]		\$	
(e) DESCUENTO 30% CON INFORME DE REVISOR INDEPENDIENTE [(d) x (30%)]	(-)	\$	
(f) DESCUENTO MONTO CONSIGNADO AL INGRESO SOLICITUD	(-)	\$	
(g) TOTAL DERECHOS A PAGAR [(d) - (e) - (f)]		\$	284.483.-
GIRO INGRESO MUNICIPAL NÚMERO	1152	FECHA :	29-05-2025

9.1.- CÁLCULO DE DESCUENTO POR UNIDADES REPETIDAS (Art. 130 LGUC; Art. 5.1.14. OGUC)

Unidades de Casas o pisos tipo repetidos	Porcentaje de descuentos de los derechos municipales	número máximo de unidades con descuento por tramo	DESCUENTO (\$)
1° y 2°	0%	0	
3°, 4° y 5°	10%	3	
6°, 7°, 8°, 9 y 10°	20%	5	
11 a la 20, inclusive	30%	10	
21 a la 40 ° inclusive	40%	20	
41 o más	50%	variable	
TOTAL DESCUENTO:			

Esta tabla se debe aplicar para cada vivienda o piso tipo que se repita

10 GLOSARIO:

D.F.L.: Decreto con Fuerza de Ley

D.S: Decreto Supremo

EISTU: Estudio de Impacto Sistema Transporte Urbano

GIM: Giro de Ingreso Municipal

ICH: Inmueble de Conservación Histórica

IMIV: Informe de Mitigación de Impacto Vial

INE: Instituto Nacional de Estadísticas

I.P.T: Instrumento de Planificación Territorial.

LGUC: Ley General de Urbanismo y Construcciones

MH: Monumento Histórico

MINAGRI: Ministerio de Agricultura.

MINVU: Ministerio de Vivienda y Urbanismo

MTT: Ministerio de Transportes y Telecomunicaciones

OGUC: Ordenanza General de Urbanismo y Construcciones

SAG: Servicio Agrícola y Ganadero

SEREMI: Secretaría Regional Ministerial

SEIM: Sistema de Evaluación de Impacto en Movilidad.

ZCH: Zona de Conservación Histórica

ZOIT: Zona de Interés Turístico

ZT: Zona Típica

NOTAS: (SOLO PARA SITUACIONES ESPECIALES)

NOTA : SE CANCELA LA TOTALIDAD DEL APOORTE A ESPACIO PUBLICO , ORDEN DE INGRESO N°1152 DE 29-05-2025
LA SUMA DE \$735.910.-

VHC/GMC



VICTOR ALFREDO HUNTER GEA

ARQUITECTO
DIRECTOR DE OBRAS MUNICIPALES
nombre y firma



Instituto Nacional de Estadísticas
Subdepto. de Estadísticas de Industrias
Paseo Bulnes 418, piso 5
Mesa Central: 56-232451010 | Directo: 56-232463974
www.ine.cl
Santiago Chile

CERTIFICADO DE RECEPCIÓN

FORMULARIO ÚNICO DE EDIFICACIÓN

El Instituto Nacional de Estadísticas (INE) certifica que con fecha **13 de marzo de 2025** ha recepcionado la información perteneciente al Formulario Único de Edificación para el mes de análisis de marzo de 2025

Folio: 920105160-6
Nombre propietario: Carlos Eduardo Nazal Floody
Nombre comuna: Angol
Rol avalúo: 800-61
Profesional responsable: CRISTIAN ARTURO EGAÑA VILLANUEVA
Mail: [REDACTED]
Superficie (m²): 118
Materialidad: C / 1
Destino: Casa aislada

P: 155
F: 03.06.25.


Señor Informante: El presente documento certifica la recepción de la información requerida. En caso de dudas, favor comunicarse con **Edison Palma Meneses** (erpalmam@ine.gob.cl) o en su defecto con **Guido Barra Delgado** (gabarrad@ine.gob.cl).


Firma del profesional competente




Jenny Núñez Hormazabal
Jefe Subdepto. Estadísticas de Industria

Santiago, 13 de marzo de 2025



PERMISO DE EDIFICACIÓN

OBRA NUEVA

DIRECCIÓN DE OBRAS MUNICIPALES DE:
ANGOL

REGIÓN: DE LA ARAUCANÍA

NÚMERO DE RESOLUCIÓN

156

FECHA DE APROBACIÓN

03 JUNIO 2025

ROL S.I.I

800-61

VISTOS

- A) Las atribuciones emanadas del Art. 24 de la Ley Orgánica Constitucional de Municipalidades,
- B) Las disposiciones de la Ley General de Urbanismo y Construcciones en especial el Art. 116, su Ordenanza General, y el Instrumento de Planificación Territorial.
- C) La solicitud de aprobación, los planos y demás antecedentes debidamente suscritos por el propietario y los profesionales correspondientes al expediente S.P.E.-5.1.4/5.1.6, N° Prov N°4766/22-05-2025
- D) El certificado de informaciones previas N° 352 de fecha 09-Apr-2025
- E) El anteproyecto de Edificación N° de fecha (cuando corresponda)
- F) El informe Favorable de Revisor Independiente N° vigente, de fecha (cuando corresponda)
- G) El informe favorable de Revisor de Proyecto de Cálculo Estructural N° de fecha (cuando corresponda)
- H) La Resolución N° de la misma fecha de esta Resolución que aprueba el loteo (con construcción simultánea).
- I) Que previo a la fecha de esta Resolución, se aprobaron las tramitaciones condicionantes para el permiso referidas a de fecha (fusión, subdivisión, subdivisión afecta....)
- J) Otros (especificar):

RESUELVO:

- 1 Conceder permiso para EDIFICACIÓN OBRA NUEVA: DESTINO : VIVIENDA 01 VIVIENDA UNIFAMILIAR con una superficie total de 118.- m2 y de 2 pisos de altura, destinado a residencial : vivienda unifamiliar ubicado en calle/avenida/camino Pablo Neruda N° 077 Lote N° 3 A manzana 800 localidad o loteo Angol sector urbano zona Z-2 del Plan regulador Comunal Comuna o Intercomunal
- aprobando los planos y demás antecedentes, que forman parte de la presente autorización mencionados en la letra C de los VISTOS de este permiso.
- 2 Dejar constancia que la obra que se aprueba mantiene los beneficios del D.F.L.-N°2 de 1959
- 3 Que el presente permiso se otorga amparado en las siguientes autorizaciones especiales: plazos de la autorización especial
- Art.121, Art.122, Art.123, Art.124, de la Ley General de Urbanismo y Construcciones, otros (especificar).
- 4 Que el proyecto que se aprueba se ajusta al citado anteproyecto aprobado (cuando corresponda).
- 5 Antecedentes del Proyecto
- NOMBRE DEL PROYECTO : VIVIENDA UNIFAMILIAR

5.1 DATOS DEL PROPIETARIO:

NOMBRE O RAZÓN SOCIAL DEL PROPIETARIO		R.U.T.	
INMOBILIARIA SONORA SPA		78.077.921-7	
REPRESENTANTE LEGAL DEL PROPIETARIO		R.U.T.	
CARLOS EDUARDO NAZAL FLOODY			
DIRECCIÓN: Nombre de la vía		N°	Local/ Of/ Depto
MANQUEHUE SUR		555	ANGOL
COMUNA	CORREO ELECTRÓNICO	TELÉFONO FIJO	TELÉFONO CELULAR
LAS CONDES			
PERSONERÍA DEL REPRESENTANTE LEGAL :		SE ACREDITÓ MEDIANTE Decreto Exento RA 272/72/2022	
		DE FECHA 26-sep-2022 Y REDUCIDA A ESCRITURA PÚBLICA	
CON FECHA		ANTE EL NOTARIO SR (A)	

5.2 INDIVIDUALIZACIÓN DE LOS PROFESIONALES

NOMBRE O RAZÓN SOCIAL de la empresa del ARQUITECTO (cuando corresponda)	R.U.T
NOMBRE DEL PROFESIONAL ARQUITECTO RESPONSABLE	R.U.T
PAULINA NAVARRETE BRIONES	15.512.030-4
NOMBRE DEL CALCULISTA	R.U.T
FRANCISCO JOSE BARRA SANTIBAÑEZ	15.729.268-8
NOMBRE DEL CONSTRUCTOR (*)	R.U.T
A DEFINIR	

NOMBRE DEL INSPECTOR TÉCNICO DE OBRA (*)	INSCRIPCIÓN REGISTRO	
	CATEGORÍA	N°
NOMBRE DEL REVISOR INDEPENDIENTE (cuando corresponda)	REGISTRO	CATEGORÍA
NOMBRE O RAZÓN SOCIAL DEL REVISOR DEL PROYECTO DE CÁLCULO ESTRUCTURAL (cuando corresponda)	REGISTRO	CATEGORÍA
NOMBRE DEL PROFESIONAL RESPONSABLE DE LA REVISIÓN DEL PROYECTO DE CÁLCULO ESTRUCTURAL	R.U.T	

(*) Podrá individualizarse hasta antes del inicio de las obras.

6 CARACTERÍSTICAS DEL PROYECTO DE OBRA NUEVA

EDIFICIOS DE USO PÚBLICO	<input type="checkbox"/> TODO	<input type="checkbox"/> PARTE	<input checked="" type="checkbox"/> NO ES EDIFICIO DE USO PÚBLICO
CARGA DE OCUPACIÓN TOTAL DE LAS EDIFICACIONES (personas) según artículo 4.2.4. OGUC.	6 PERSONAS	DENSIDAD DE OCUPACIÓN (personas/hectárea)	183,82 HAB/HA
CRECIMIENTO URBANO	<input type="checkbox"/> NO	<input checked="" type="checkbox"/> SÍ	Explicitar: densificación / extensión DENSIFICACIÓN
LOTEO CON CONSTRUCCIÓN SIMULTÁNEA	<input type="checkbox"/> SÍ	<input checked="" type="checkbox"/> NO	LOTEO DFL 2 <input type="checkbox"/> SÍ <input type="checkbox"/> NO
PROYECTO, se desarrollará en etapas:	<input type="checkbox"/> SÍ	<input checked="" type="checkbox"/> NO	cantidad de etapas
ETAPAS CON MITIGACIONES PARCIALES (a considerar en IMIV, art. 173 LGUC)	EXENTO	Etapas art 9° del DS 167 (MTT) de 2016 -----	

6.1 SUPERFICIES

SUPERFICIE	ÚTIL (m2)	COMÚN (m2)	TOTAL (m2)
S. EDIFICADA SUBTERRÁNEO (S)			
S. EDIFICADA SOBRE TERRENO (1er piso + pisos superiores)	118.-		118.-
S. EDIFICADA TOTAL	118.-		118.-

SUPERFICIE OCUPACIÓN SOLO EN PRIMER PISO (m2)	70.-	SUPERFICIE TOTAL DEL PREDIO O LOS PREDIOS (m2)	250,24.-
---	------	--	----------

S. EDIFICADA SUBTERRÁNEO (S) (agregar hoja adicional si hubiere más subterráneos)

S. Edificada por nivel o piso	ÚTIL (m2)	COMÚN (m2)	TOTAL (m2)
nivel o piso -1			
nivel o piso -2			
nivel o piso -3			
nivel o piso -4			
nivel o piso -5			
TOTAL			

S. EDIFICADA SOBRE TERRENO (agregar hoja adicional si hubiere más pisos sobre el nivel de suelo natural)

S. Edificada por nivel o piso	ÚTIL (m2)	COMÚN (m2)	TOTAL (m2)
nivel o piso 1	70		70
nivel o piso 2	48		48
nivel o piso 3			
nivel o piso 4			
nivel o piso 5			
nivel o piso 6			
nivel o piso 7			
nivel o piso 8			
nivel o piso 9			
nivel o piso 10			
TOTAL			118.- m2

S. EDIFICADA POR DESTINO

DESTINO (S) CONTEMPLADO (S)	Residencial ART 2.1.25. OGUC	Equipamiento ART. 2.1.33. OGUC	Act. Productivas ART 2.1.28. OGUC	Infraestructura ART 2.1.29. OGUC	Área verde ART 2.1.31. OGUC	Espacio Público ART 2.1.30. OGUC
SUPERFICIE EDIFICADA	118.-m2					

6.2 NORMAS URBANÍSTICAS

PREDIO(S) EMPLAZADO(S) EN ÁREA DE RIESGO	<input checked="" type="checkbox"/> NO	<input type="checkbox"/> SÍ	<input type="checkbox"/> PARCIAL
NORMAS URBANÍSTICAS			
DENSIDAD	PROYECTADO		PERMITIDO
COEFICIENTE DE OCUPACIÓN PISOS SUPERIORES (sobre 1er piso)	82,16HAB/HA		480 HAB/HA
COEFICIENTE DE OCUPACIÓN DE SUELO (1er piso)	N/A		N/A
COEFICIENTE DE OCUPACIÓN DE SUELO (1er piso)	0,27		0,80
COEFICIENTE DE CONSTRUCTIBILIDAD	0,47		2.60

DISTANCIAMIENTOS	OGUC	OGUC
RASANTE	OGU	OGUC (70°)
SISTEMA DE AGRUPAMIENTO	AISLADO	AISLADO/PAREADO/CONTINUO
ADOSAMIENTO	28%	OGUC
ANTEJARDÍN	3. mt	3. mt
ALTURA EN METROS Y/O PISOS	6,04.-mt	6,04.-. mts
ESTACIONAMIENTOS AUTOMÓVILES	2	1
ESTACIONAMIENTOS BICICLETAS	30	30
ESTACIONAMIENTOS OTROS VEHÍCULOS (ESPECIFICAR)	No aplica	No aplica
ESTACIONAMIENTOS PARA PERSONAS CON DISCAPACIDAD	No aplica	No aplica

DESCUENTO ESTACIONAMIENTO PARA AUTOMÓVILES POR ESTACIONAMIENTO PARA BICICLETAS	<input type="checkbox"/> SÍ	<input checked="" type="checkbox"/> NO	CANTIDAD DESCONTADA
--	-----------------------------	--	---------------------

6.3 USO DE SUELO Y DESTINO(S) CONTEMPLADOS(S)

TIPO DE USO	Residencial ART 2.1.25. OGUC	Equipamiento ART. 2.1.33. OGUC	Act. Productivas ART 2.1.28. OGUC	Infraestructura ART 2.1.29. OGUC	Area verde ART 2.1.31. OGUC	Espacio Público ART 2.1.30. OGUC
CLASE / DESTINO	118.-m2					
ACTIVIDAD						
ESCALA	(Art. 2.1.36. OGUC)					

6.4 PROTECCIONES OFICIALES

<input checked="" type="checkbox"/> NO	<input type="checkbox"/> Sí, especificar	<input type="checkbox"/> ZCH	<input type="checkbox"/> ICH	<input type="checkbox"/> ZOIT	<input type="checkbox"/> OTRO; especificar
<input type="checkbox"/> MONUMENTO NACIONAL:	<input type="checkbox"/> ZT	<input type="checkbox"/> MH	<input type="checkbox"/> SANTUARIO DE LA NATURALEZA		

6.5 FORMA DE CUMPLIMIENTO ARTÍCULO 70° LGUC (*)

CESIÓN <input type="checkbox"/>	APORTE <input checked="" type="checkbox"/>	<input type="checkbox"/> OTRO ESPECIFICAR:
---------------------------------	--	--

(*) SÓLO EN CASO DE PROYECTOS QUE CONLLEVEN CRECIMIENTO URBANO POR DENSIFICACIÓN (exigible conforme a plazos del Artículo primero transitorio de la Ley N° 20.958)

6.6 CÁLCULO DEL PORCENTAJE DE CESIÓN OBRA NUEVA

(sólo en casos de proyectos de crecimiento urbano por densificación)

Exigible conforme a plazos del Artículo primero transitorio de la Ley N° 20.958 (artículo 2.2.5. Bis OGUC)

PROYECTO	PORCENTAJE DE CESIÓN
(a) <input checked="" type="checkbox"/> CON DENSIDAD DE OCUPACIÓN HASTA 8.000 Personas/Hectárea	(DENSIDAD DE OCUPACIÓN) $\frac{183,82}{2000} \times 11 = 0,45 \%$
(b) <input type="checkbox"/> CON DENSIDAD DE OCUPACIÓN SOBRE 8.000 Personas/Hectárea	44%

Nota 1: En el proyecto de edificación de Obra Nueva, se debe efectuar el cálculo de la edificación completa.

Nota 2: Para calcular la Densidad de Ocupación, se debe considerar la carga de ocupación (según art. 4.2.4. de la OGUC) que se incrementa en el o los terrenos del proyecto, sin considerar en el cálculo, la cantidad de personas que ocupaban las edificaciones existentes, incluso si estas fuesen demolidas para materializar el proyecto. Sólo podrá descontarse la carga de ocupación de edificaciones a demoler, en los casos que el permiso de demolición se solicite en forma conjunta con la solicitud de permiso de edificación, y se adjunten los antecedentes respectivos a dicha solicitud, conforme al inciso final del artículo 5.1.6. y al inciso tercero del artículo 5.1.4., ambos de la O.G.U.C.

Nota 3: La Densidad de Ocupación, se obtiene de la siguiente fórmula: (Carga de ocupación del proyecto calculada según el art. 4.2.4. de la OGUC) x 10.000
(Art. 2.2.5. Bis OGUC)

Superficie del terreno (que considera el terreno más la superficie exterior hasta el eje del espacio público adyacente existente o previsto en el IPT hasta un máximo de 30 m)

6.7 CÁLCULO DEL APORTE (EN LOS CASOS QUE CORRESPONDA)

(c) AVALÚO FISCAL VIGENTE A LA FECHA DE LA SOLICITUD DEL PERMISO, CORRESPONDIENTE AL O LOS TERRENOS (no se debe incluir valor de edificaciones existentes)	\$234.732.453	(d) PORCENTAJE DE BENEFICIO POR CONSTRUCTIBILIDAD	%
\$72.862.469		1,01 %	\$735.910
(e) AVALÚO FISCAL INCREMENTADO, CORRESPONDIENTE AL O LOS TERRENOS (*) [(c) + ((c) x (d))]	X	% DE CESIÓN [(a) o (b)]	= APOORTE EQUIVALENTE EN DINERO [(e) x ((a) o (b))]

(*) El Avalúo Fiscal debe incrementarse en la misma proporción que el aumento de constructibilidad obtenido por un beneficio normativo (inciso 2° art. 2.2.5. Bis C. OGUC)

6.8 INCENTIVOS NORMATIVOS DEL IPT, A LOS QUE SE ACOGE EL PROYECTO

(Art. 184 LGUC)

BENEFICIO	CONDICIÓN PARA OPTAR AL BENEFICIO:
BENEFICIO	CONDICIÓN PARA OPTAR AL BENEFICIO:
BENEFICIO	CONDICIÓN PARA OPTAR AL BENEFICIO:

6.9 DISPOSICIONES ESPECIALES A QUE SE ACOGE EL PROYECTO

<input checked="" type="checkbox"/> D.F.L.-N°2 de 1959	<input type="checkbox"/> Conjunto Armónico	<input type="checkbox"/> Proyección Sombras Art. 2.6.11. OGUC	<input type="checkbox"/> Segunda Vivienda Art. 6.2.4. OGUC
<input type="checkbox"/> Ley N° 19.537 Copropiedad Inmobiliaria	<input type="checkbox"/> Beneficio Fusión Art. 63 LGUC	<input type="checkbox"/> Conj. Viv. Econ. Art. 6.1.8. OGUC	<input type="checkbox"/> Art. 2.4.1. OGUC Inciso Segundo
<input type="checkbox"/> Art. 6.6.1. OGUC, según resolución N°	(V y U) de fecha	vigente hasta	
<input type="checkbox"/> Otro; especificar			

6.10 NÚMERO DE UNIDADES TOTALES POR DESTINO

Art 6° letra L- D.S. N° 167 de 2016 MTT

VIVIENDAS	BODEGAS	OFICINAS	LOCALES COMERCIALES	Otro; especificar	EQUIPAMIENTO	TOTAL UNIDADES
01				N°	1	
ESTACIONAMIENTOS para automóviles	02	Otros Estacionamientos exigidos (IPT):	Especificar	Cantidad	Especificar	Cantidad
ESTACIONAMIENTOS para bicicletas						

6.11 PARA PROYECTOS DE CONDOMINIO TIPO B

SUPERFICIE TOTAL DE TERRENO	CANTIDAD DE SITIOS RESULTANTES
-----------------------------	--------------------------------

7 OTRAS AUTORIZACIONES QUE FORMAN PARTE DE ESTE PERMISO (Inciso final Art. 5.1.6. de la OGUC)

<input type="checkbox"/> DEMOLICIÓN	INSTALACIÓN DE FAENAS	<input type="checkbox"/> INSTALACIÓN DE GRÚAS Y SIMILARES
OTRAS (especificar)		<input type="checkbox"/> EJECUCIÓN DE EXCAVACIONES, ENTIBACIONES Y SOCAZADO

8 CLASIFICACIÓN DE LA CONSTRUCCIÓN

CLASIFICACIÓN	m2	%(*)	VALOR m2 (**)	CLASIFICACIÓN	m2	%(*)	VALOR m2 (**)
C-4	70.-	59	181.428				
G-4	48.-	41	130.533				

(*) El 100% corresponde a la superficie edificada total que se calcula según Tabla de Costos Unitarios MINVU

(**) Valor de la Tabla de Costos Unitarios MINVU vigente a la fecha de ingreso de la solicitud.

9 DERECHOS MUNICIPALES

(a) PRESUPUESTO (Calculado con Tabla Costos Unitarios MINVU)		\$	18.965.544.-
(b) SUBTOTAL 1 DERECHOS MUNICIPALES [(a) x (1,5% Art. 130 LGUC)]	%	\$	284.483.-
(c) DESCUENTO POR UNIDADES DE CASAS O PISOS TIPO REPETIDOS	(-)	\$	
(d) SUBTOTAL 2 DERECHOS MUNICIPALES [(b) - (c)]		\$	
(e) DESCUENTO 30% CON INFORME DE REVISOR INDEPENDIENTE [(d) x (30%)]	(-)	\$	
(f) DESCUENTO MONTO CONSIGNADO AL INGRESO SOLICITUD	(-)	\$	
(g) TOTAL DERECHOS A PAGAR [(d) - (e) - (f)]		\$	284.483.-
GIRO INGRESO MUNICIPAL NÚMERO	1151	FECHA :	29-05-2025

9.1.- CÁLCULO DE DESCUENTO POR UNIDADES REPETIDAS (Art. 130 LGUC; Art. 5.1.14. OGUC)

Unidades de Casas o pisos tipo repetidos	Porcentaje de descuentos de los derechos municipales	número máximo de unidades con descuento por tramo	DESCUENTO (\$)
1° y 2°	0%	0	
3°, 4° y 5°	10%	3	
6°, 7°, 8°, 9 y 10°	20%	5	
11 a la 20 , inclusive	30%	10	
21 a la 40 * inclusive	40%	20	
41 o más	50%	variable	
TOTAL DESCUENTO:			

Esta tabla se debe aplicar para cada vivienda o piso tipo que se repita

10 GLOSARIO:

D.F.L.: Decreto con Fuerza de Ley

D.S: Decreto Supremo

EISTU: Estudio de Impacto Sistema Transporte Urbano

GIM: Giro de Ingreso Municipal

ICH: Inmueble de Conservación Histórica

IMIV: Informe de Mitigación de Impacto Vial

INE: Instituto Nacional de Estadísticas

I.P.T: Instrumento de Planificación Territorial.

LGUC: Ley General de Urbanismo y Construcciones

MH: Monumento Histórico

MINAGRI: Ministerio de Agricultura.

MINVU: Ministerio de Vivienda y Urbanismo

MTT: Ministerio de Transportes y Telecomunicaciones

OGUC: Ordenanza General de Urbanismo y Construcciones

SAG: Servicio Agrícola y Ganadero

SEREMI: Secretaría Regional Ministerial

SEIM: Sistema de Evaluación de Impacto en Movilidad.

ZCH: Zona de Conservación Histórica

ZOIT: Zona de Interés Turístico

ZT: Zona Típica

NOTAS: (SOLO PARA SITUACIONES ESPECIALES)

NOTA : SE CANCELA LA TOTALIDAD DEL APOORTE A ESPACIO PUBLICO , ORDEN DE INGRESO N°1151 DE 29-05-2025 LA SUMA DE \$735.910.-



VICTOR ALFREDO HUNTER CEA

ARQUITECTO
DIRECTOR DE OBRAS MUNICIPALES
nombre y firma

PERMISO DE OBRA MENOR

AMPLIACIÓN DE VIVIENDA SOCIAL Y OTRAS

DIRECCIÓN DE OBRAS MUNICIPALES DE:

ANGOL

NÚMERO DE RESOLUCIÓN
157
FECHA DE APROBACIÓN
03 JUN 2025
ROL S.I.I
880-4

REGION: La Araucanía

VISTOS

- A) Las atribuciones emanadas del Art. 24 de la Ley Orgánica Constitucional de Municipalidades,
- B) Las disposiciones de la Ley General de Urbanismo y Construcciones en especial el Art. 116, su Ordenanza General, y el Instrumento de Planificación Territorial.
- C) La solicitud de aprobación, los planos y demás antecedentes debidamente suscritos por el propietario y los profesionales correspondientes al expediente N° S.OM5.1.4 2A
- D) El certificado de informaciones previas N° 76 de fecha 2/3/25
- E) El informe Favorable de Revisor Independiente N° ---- de fecha (si se contrató)
- F) Otros (especificar): ----

RESUELVO:

- 1 Conceder permiso para ampliar la vivienda social AMPLIACION con una superficie total original de 47.58 m2 y de (Especificar) pisos de altura, en un total de 69.37 m2, ubicado en calle/avenida/camino TOLEMAIDA N° 1844 Lote N° localidad o loteo sector URBANO zona Z-3 del Plan regulador COMUNAL Comunal o Intercomunal aprobando los planos y demás antecedentes, que forman parte de la presente autorización mencionados en la letra C de los VISTOS de este permiso.
- 2 Dejar constancia que la obra que se aprueba MANTIENE los beneficios del D.F.L.-N°2 de 1959 . (Mantiene o pierde)
- 3 Que el presente permiso se otorga amparado en las siguientes autorizaciones especiales: ---- Art.121, Art.122, Art.123, Art.124, de la LGUC, otros (especificar). ---- plazos de la autorización especial

ANTECEDENTES DEL PROYECTO

4.1 DATOS DEL PROPIETARIO:

NOMBRE O RAZÓN SOCIAL DEL PROPIETARIO			R.U.T.	
MERCEDES LORENA GOMEZ GOMEZ				
REPRESENTANTE LEGAL DEL PROPIETARIO			R.U.T.	
DIRECCIÓN: Nombre de la vía		N°	Local/ Of/ Depto	Localidad
PASAJE TOLEMAIDA		1844		
COMUNA	CORREO ELECTRÓNICO	TELÉFONO FIJO	TELÉFONO CELULAR	
ANGOL				
PERSONERÍA DEL REPRESENTANTE LEGAL :		SE ACREDITÓ MEDIANTE		
		DE FECHA Y REDUCIDA A ESCRITURA PÚBLICA		
CON FECHA ANTE EL NOTARIO SR (A)				

4.2 INDIVIDUALIZACIÓN DE LOS PROFESIONALES

NOMBRE O RAZÓN SOCIAL de la empresa (cuando corresponda)		R.U.T
CECILIA AREVALO MANRIQUEZ		13.372.668-2
NOMBRE DEL PROFESIONAL COMPETENTE RESPONSABLE (art. 17 LGUC)		R.U.T

Si la solicitud se efectúa conjuntamente con una solicitud de alteración o demolición solo podrá ser suscrita por un arquitecto

NOMBRE DEL CALCULISTA (cuando corresponda, según inciso final art 5.1.7. OGUC)	R.U.T

NOMBRE DEL CONSTRUCTOR (*)		R.U.T	
NOMBRE DEL REVISOR INDEPENDIENTE (cuando se haya contratado)		REGISTRO	CATEGORÍA

(*) Podrá individualizarse hasta antes del inicio de las obras.

5 CARACTERÍSTICAS DEL PROYECTO DE AMPLIACIÓN DE VIVIENDA SOCIAL

TIPO DE AMPLIACIÓN SOLICITADA		(Según Art. 166 de la LGUC)	
<input checked="" type="checkbox"/> DE VIVIENDA SOCIAL	<input type="checkbox"/> DE INFRAESTRUCTURA SANITARIA		
<input type="checkbox"/> DE VIVIENDA PROGRESIVA	<input type="checkbox"/> DE VIVIENDA DE HASTA 520 UF (Calculado según tabla costos unitarios MINVU)		
(Según Art. 166 de la LGUC, solo se puede tramitar con este permiso simplificado una ampliación de una de las cuatro tipologías señaladas. En caso contrario, debe tramitarse como ampliación según el art. 5.1.4. 1A o 5.1.6., según corresponda)			
CARGA DE OCUPACIÓN TOTAL DE LA AMPLIACIÓN (personas) según artículo 4.2.4. OGUC.		DENSIDAD DE OCUPACIÓN DE LA AMPLIACIÓN (personas/hectárea)	
PROYECTO DE AMPLIACIÓN, se desarrollará en etapas	<input type="checkbox"/> SÍ	<input checked="" type="checkbox"/> NO	cantidad de etapas

5.1 SUPERFICIES

SUPERFICIE OCUPACIÓN INCLUIDA LA AMPLIACIÓN SOLO EN PRIMER PISO		37.04	
SUPERFICIE TOTAL DEL PREDIO O LOS PREDIOS (m2)		115	
S. EDIFICADA SOBRE TERRENO		(agregar hoja adicional si hubiere más pisos sobre el nivel de suelo natural)	
S. Edificada por nivel o piso	PERMISO(S) ANTERIOR (ES)(m2)	AMPLIACIÓN PROYECTADA (m2)	TOTAL INCLUIDA AMPLIACIÓN (m2)
nivel o piso 1°	42.23		42.23
nivel o piso 2°	5.35	21.79	27.14
nivel o piso 3°			

5.2 NORMAS URBANÍSTICAS

PREDIO(S) EMPLAZADO(S) EN ÁREA DE RIESGO	<input checked="" type="checkbox"/> NO	<input type="checkbox"/> SÍ	<input type="checkbox"/> PARCIAL
--	--	-----------------------------	----------------------------------

5.3 DECLARACIONES

LA VIVIENDA SOCIAL FORMA PARTE DE UN CONDOMINIO Ley N° 21.442 Copropiedad Inmobiliaria		<input type="checkbox"/> SÍ	<input checked="" type="checkbox"/> NO
LA VIVIENDA QUE SE AMPLIA MANTIENE SU CONDICION DE VIVIENDA ECONOMICA (hasta 140 m2)- D.F.L-N°2 de 1960		<input type="checkbox"/> SÍ	<input checked="" type="checkbox"/> NO

6 OTRAS AUTORIZACIONES O PERMISOS (Que se otorgan en conjunto, Inciso tercero Art. 5.1.4. de la OGUC).

TIPO DE SOLICITUD		PERMISO N°	FECHA:
<input type="checkbox"/> DEMOLICIÓN			
<input type="checkbox"/> OTRO (especificar):			

7 CLASIFICACIÓN DE LA CONSTRUCCIÓN

CLASIFICACIÓN	m2	%(*)	VALOR m2 (**)	CLASIFICACIÓN	m2	%(*)	VALOR m2 (**)
E-4	21.79	100	130.533				

(*) El 100% corresponde a la superficie edificada total que se calcula según Tabla de Costos Unitarios MINVU

(**) Valor de la Tabla de Costos Unitarios MINVU vigente a la fecha de ingreso de la solicitud.

8 DERECHOS MUNICIPALES

(a) PRESUPUESTO (Calculado con Tabla Costos Unitarios MINVU)			\$	2.844.314
(b) SUBTOTAL 1 DERECHOS MUNICIPALES [(a) x (1,5% N° 2 del Art. 130 LGUC)]		%	\$	42.664
(c) DESCUENTO 30% CON INFORME DE REVISOR INDEPENDIENTE [(b) x (30%)]		(-)	\$	
(d) SUBTOTAL 2 [(b) - (c)]				
(e) REBAJA SEGÚN ART. 5.1.4. 2A [(b)x(50% a lo menos)]		(-)		\$21.332
(f) SUBTOTAL 3 [(d) - (e)]				
(g) DESCUENTO MONTO CONSIGNADO AL INGRESO SOLICITUD		(-)	\$	21.332
TOTAL DERECHOS A PAGAR [(f) - (g)]			\$	
GIRO INGRESO MUNICIPAL N°	1178	FECHA :	3/6/25	

9 GLOSARIO:

D.F.L.: Decreto con Fuerza de Ley

I.P.T.:Instrumento de Planificación Territorial.

SAG: Servicio Agrícola y Ganadero

D.S: Decreto Supremo

LGUC: Ley General de Urbanismo y Construcciones

SEREMI: Secretaría Regional Ministerial

EISTU: Estudio de Impacto Sistema Transporte Urbano

GIM: Giro de Ingreso Municipal

ICH: Inmueble de Conservación Histórica

IMIV:Informe de Mitigación de Impacto Vial

INE: Instituto Nacional de Estadísticas

MH: Monumento Histórico

MINAGRI: Ministerio de Agricultura.

MINVU: Ministerio de Vivienda y Urbanismo

MTT: Ministerio de Transportes y Telecomunicaciones

OGUC: Ordenanza General de Urbanismo y Construcciones

SEIM: Sistema de Evaluación de Impacto en Movilidad.

ZCH: Zona de Conservación Histórica

ZOIT: Zona de Interés Turístico

ZT: Zona Típica

NOTAS: (SOLO PARA SITUACIONES ESPECIALES)

REVISORES
MUNICIPALES:

VAHC/pbg



VICTOR A. HUNTER CEA

ARQUITECTO

DIRECTOR DE OBRAS MUNICIPALES

Firma DOM

Nombre completo



Instituto Nacional de Estadísticas
Subdepto. de Estadísticas de Industrias
Paseo Bulnes 418, piso 5
Mesa Central: 56-232451010 | Directo: 56-232463974
www.ine.cl
Santiago Chile

CERTIFICADO DE RECEPCIÓN

FORMULARIO ÚNICO DE EDIFICACIÓN

El Instituto Nacional de Estadísticas (INE) certifica que con fecha **8 de abril de 2025** ha recepcionado la información perteneciente al Formulario Único de Edificación para el mes de análisis de abril de 2025

Folio: 920105198-4
Nombre propietario: MERCEDES LORENA GOMEZ GOMEZ
Nombre comuna: Angol
Rol avalúo: 880-4
Profesional responsable: CECILIA AREVALO MANRIQUEZ
Mail: [Redacted]
Superficie (m²): 22
Materialidad: E / 4
Destino: Casa pareada

P: 157
F: 03.06.25

Señor Informante: El presente documento certifica la recepción de la información requerida. En caso de dudas, favor comunicarse con **Edison Palma Meneses** (erpalmam@ine.gob.cl) o en su defecto con **Guido Barra Delgado** (gabarrad@ine.gob.cl).

CECILIA
CRISTINA
AREVALO
MANRIQUEZ


Firmado digitalmente por CECILIA CRISTINA AREVALO MANRIQUEZ
Fecha: 2025.05.27 13:51:50 -04'00'

Firma del profesional competente



Jenny Núñez Hormazabal
Jefe Subdepto. Estadísticas de Industria

Santiago, 8 de abril de 2025



RESOLUCIÓN DE APROBACIÓN DE ANTEPROYECTO DE OBRAS DE EDIFICACIÓN

OBRA NUEVA

DIRECCIÓN DE OBRAS MUNICIPALES DE:

ANGOL

REGIÓN : DE LA ARAUCANÍA

N° DE RESOLUCIÓN
158
FECHA APROBACIÓN
04-06-2025

VISTOS:

- A) Las atribuciones emanadas del Art. 24 de la Ley Orgánica Constitucional de Municipalidades,
- B) Las disposiciones de la Ley General de Urbanismo y Construcciones en especial el Art. 116, su Ordenanza General, y el Instrumento de Planificación Territorial.
- C) La Solicitud de Aprobación, los planos y demás antecedentes debidamente suscritos por el propietario y el arquitecto, correspondientes al expediente S.A.A.ON 5.1.5. N° S.A.A.ON
- D) El Certificado de Informaciones Previas N° 556 de fecha 05-Jun-2024
- E) El Informe Favorable N° del Revisor Independiente, de fecha
- F) Se deja constancia que el solicitante declaró que al solicitar el permiso de edificación, tramitará conjuntamente el(los) siguiente(s) permiso(s)

RESUELVO:

- 1 Aprobar el Anteproyecto de obra de edificación de OBRA NUEVA con destino(s) CENTRO COMERCIAL
ubicado en calle/avenida/camino JOSE LUIS OSORIO N° 95
Lote N° 2 manzana 330 localidad /loteo/condominio/sector URBANO
Zona Z-2 del Plan Regulador COMUNAL de conformidad a los
planos y antecedentes timbrados por esta D.O.M., que forman parte de la presente autorización y que se encuentran archivados en el expediente S.A.P.- 5.1.5. N° 4403 12/05/2025
- 2 Dejar constancia que en caso de que el Anteproyecto declaró que se acogerá a la Ley de Copropiedad Inmobiliaria, éste cumple con las Normas Urbanísticas para su aplicación (Sólo en casos que la solicitud indica que se acogerá a esta Ley).
- 3 Dejar constancia que su vigencia será de 180 a contar de la fecha de esta resolución, de acuerdo al Artículo N° 1.4.11. de la O.G.U.C.
- 4 Antecedentes del Anteproyecto (180 días - 1 Año)
- NOMBRE DEL PROYECTO : CENTRO COMERCIAL ANGOL

4.1 DATOS DEL PROPIETARIO:

NOMBRE O RAZÓN SOCIAL DEL PROPIETARIO			R.U.T.	
COMERCIAL AMAR HERMANOS Y COMPAÑIA LIMITADA			77.349.320-0	
REPRESENTANTE LEGAL DEL PROPIETARIO			R.U.T.	
CLAUDIO RODRIGO AMAR URIBE				
DIRECCIÓN: Nombre de la vía		N°	Local/ Of/ Depto	Localidad
LAGOS		431		
COMUNA	CORREO ELECTRÓNICO	TELÉFONO FIJO	TELÉFONO CELULAR	
TEMUCO				
PERSONERÍA DEL REPRESENTANTE LEGAL :		SE ACREDITA MEDIANTE ESCRITURA PUBLICA		
		DE FECHA 27-Mar-2017		

4.2 DATOS PROFESIONALES RESPONSABLES

NOMBRE O RAZÓN SOCIAL DE LA EMPRESA DE ARQUITECTURA(cuando corresponda)		R.U.T.
TECNYPARQ ARQUITECTOS ASOCIADOS LIMITADA		76.015.374-5
Nombre Arquitecto		R.U.T.
MARCO ANTONIO FABIAN PARRA LARA		13.516.964-1
NOMBRE DEL REVISOR INDEPENDIENTE		REGISTRO
		CATEGORÍA

5 CARACTERÍSTICAS PRINCIPALES DEL ANTEPROYECTO OBRA NUEVA

EDIFICIOS DE USO PÚBLICO	<input checked="" type="checkbox"/> TODO	<input type="checkbox"/> PARTE	<input type="checkbox"/> NO ES EDIFICIO DE USO PÚBLICO	
CARGA DE OCUPACIÓN TOTAL DE LAS EDIFICACIONES (personas) según artículo 4.2.4 OGUC.	1.609.01	DENSIDAD DE OCUPACIÓN (personas/hectárea)	1.625	
CRECIMIENTO URBANO	<input type="checkbox"/> NO	<input checked="" type="checkbox"/> SÍ	explicitar: densificación / extensión) DENSIFICACION	
LOTEO CON CONSTRUCCION SIMULTÁNEA	<input type="checkbox"/> SÍ	<input checked="" type="checkbox"/> NO	LOTEO DFL 2./59	<input type="checkbox"/> SÍ <input checked="" type="checkbox"/> NO
PROYECTO se desarrollará en Etapas:	<input type="checkbox"/> SÍ	<input checked="" type="checkbox"/> NO	Cantidad de etapas	
Etapas con Mitigaciones Parciales a considerar en IMIV, art. 173 LGUC		Etapas Art. 9° del DS 167 (MTT) de 2016		

5.1 SUPERFICIES

SUPERFICIE	ÚTIL (m2)	COMÚN (m2)	TOTAL (m2)
EDIFICADA SUBTERRÁNEO (S)			
EDIFICADA SOBRE TERRENO (1er piso + pisos superiores)	5.952,29	77.63	6.029,92

EDIFICADA TOTAL	5.952,29	77.63	6.029,92
SUPERFICIE OCUPACIÓN SOLO EN PRIMER PISO (m2)			3.314,45
SUPERFICIE TOTAL DEL PREDIO O LOS PREDIOS (m2)			8.349

5.2 NORMAS URBANÍSTICAS

PREDIO(S) EMPLAZADO(S) EN ÁREA DE RIESGO	<input checked="" type="checkbox"/> NO	<input type="checkbox"/> SÍ	<input type="checkbox"/> PARCIAL
NORMAS URBANÍSTICAS	PROYECTADO	PERMITIDO	
DENSIDAD	N/A	PRC	
COEFICIENTE DE OCUPACIÓN PISOS SUPERIORES (sobre 1er piso)	N/A	PRC/OGUC	
COEFICIENTE DE OCUPACIÓN DE SUELO (1er piso)	0.40	0.8	
COEFICIENTE DE CONSTRUCTIBILIDAD	0.72	2.6	
DISTANCIAMIENTOS	OGUC	OGUC	
RASANTE	70º	OGUC	
SISTEMA DE AGRUPAMIENTO	AISLADO	AISLADO-PAREADO-CONTINUO	
ADOSAMIENTO	0%	OGUC	
ANTEJARDIN	3 M	3 M	
ALTURA EN METROS Y/O PISOS	7.6 / 2 PISOS	15 M	
ESTACIONAMIENTOS AUTOMÓVILES	97	1C50 M2	
ESTACIONAMIENTOS BICICLETAS	76 /=		
ESTACIONAMIENTOS OTROS VEHÍCULOS (ESPECIFICAR)			
ESTACIONAMIENTOS PARA PERSONAS CON DISCAPACIDAD	4	OGUC	
DESCUENTO ESTACIONAMIENTO PARA AUTOMÓVILES POR ESTACIONAMIENTO PARA BICICLETAS	<input type="checkbox"/> SÍ	<input type="checkbox"/> NO	CANTIDAD DESCONTADA 25

5.3 USO DE SUELO Y DESTINO (S) CONTEMPLADO (S)

TIPO DE USO	Residencial ART 2.1.25. OGUC	Equipamiento ART. 2.1.33. OGUC	Act. Productivas ART 2.1.28. OGUC	Infraestructura ART 2.1.29. OGUC	Área verde ART 2.1.31. OGUC	Espacio Público ART 2.1.30. OGUC
CLASE / DESTINO		COMERCIO				
ACTIVIDAD		COMERCIAL				
ESCALA	ART 2.1.36. OGUC	BASICO				

5.4 PROTECCIONES OFICIALES: Predio o Inmueble con Protección Oficial (información del CIP).

<input type="checkbox"/> NO	<input type="checkbox"/> SÍ, especificar	<input type="checkbox"/> ZCH	<input type="checkbox"/> ICH	<input type="checkbox"/> ZOIT	<input type="checkbox"/> OTRO; especificar	
<input type="checkbox"/> MONUMENTO NACIONAL:	<input type="checkbox"/> ZT	<input type="checkbox"/> MH	<input type="checkbox"/> SANTUARIO DE LA NATURALEZA			

5.5 FORMA DE CUMPLIMIENTO ARTÍCULO 70º LGUC (*)

CESIÓN <input type="checkbox"/>	APORTE <input type="checkbox"/>	<input type="checkbox"/> OTRO ESPECIFICAR:	
---------------------------------	---------------------------------	---	--

(*) SÓLO EN CASO DE ANTEPROYECTOS QUE CONLLEVEN CRECIMIENTO URBANO POR DENSIFICACIÓN (exigible conforme a plazos del Artículo primero transitorio de la Ley N° 20.958)

5.6 CÁLCULO DEL PORCENTAJE DE CESIÓN OBRA NUEVA (sólo en casos de proyectos de crecimiento urbano por densificación)
Exigible conforme a plazos del Artículo primero transitorio de la Ley N° 20.958 (artículo 2.2.5. Bis OGUC)

PROYECTO	PORCENTAJE DE CESIÓN
<input type="checkbox"/> CON DENSIDAD DE OCUPACIÓN HASTA 8.000 Personas/Hectárea	(DENSIDAD DE OCUPACIÓN) <div>1.625 X 11 = 8.94 %</div> <div>2000</div>
<input type="checkbox"/> CON DENSIDAD DE OCUPACIÓN SOBRE 8.000 Personas/Hectárea	44%

Nota 1: En el proyecto de edificación de Obra Nueva se debe efectuar el cálculo de la edificación completa.
Nota 2: Para calcular la Densidad de Ocupación de la Ampliación, se debe considerar la carga de ocupación (según art. 4.2.4. de la OGUC) que se incrementa en el o los terrenos del anteproyecto, sin considerar en el cálculo, la cantidad de personas de las edificaciones recibidas. Sólo podrá descontarse la carga de ocupación de edificaciones a demoler, en los casos que el permiso de demolición se solicite en forma conjunta con la solicitud de permiso de edificación, y se adjunten los antecedentes respectivos a dicha solicitud, conforme al inciso final del artículo 5.1.6. y al inciso tercero del artículo 5.1.4., ambos de la OGUC).
Nota 3: La Densidad de Ocupación, se obtiene de la siguiente fórmula :
$$\frac{\text{Carga de ocupación del proyecto calculada según el art. 4.2.4. de la OGUC} \times 10.000}{\text{Superficie del terreno (que considera el terreno más la superficie exterior hasta el eje del espacio público adyacente existente o previsto en el IPT hasta un máximo de 30 m)}}$$

5.7 INCENTIVOS NORMATIVOS DEL IPT, A LOS QUE SE ACOGE EL ANTEPROYECTO (Art.184 LGUC)

BENEFICIO	CONDICIÓN PARA OPTAR AL BENEFICIO:	
BENEFICIO	CONDICIÓN PARA OPTAR AL BENEFICIO:	
BENEFICIO	CONDICIÓN PARA OPTAR AL BENEFICIO:	

5.8 DISPOSICIONES ESPECIALES A QUE SE ACOGE O ACOGERÁ EL PROYECTO

<input type="checkbox"/> D.F.L-Nº2 de 1959	<input type="checkbox"/> Conjunto Armónico	<input type="checkbox"/> Proyección Sombras Art. 2.6.11. OGUC	<input type="checkbox"/> Segunda Vivienda Art. 6.2.4. OGUC
<input type="checkbox"/> Ley N° 19.537 Copropiedad Inmobiliaria	<input type="checkbox"/> Beneficio Fusión Art. 63 LGUC	<input type="checkbox"/> Conj. Viv. Econ. Art. 6.1.8. OGUC	<input type="checkbox"/> Art. 2.4.1. OGUC Inciso Segundo
<input type="checkbox"/> Art. 6.6.1. OGUC, según resolución N°		(V y U) de fecha	vigente hasta:
<input type="checkbox"/> Otro ; especificar			

5.9 AUTORIZACIONES ESPECIALES LGUC

<input type="checkbox"/> Art. 121	<input type="checkbox"/> Art. 122	<input type="checkbox"/> Art.123	<input type="checkbox"/> Art.124	<input type="checkbox"/> Art.55	<input type="checkbox"/> Art. 59 Bis	<input type="checkbox"/> OTRO , Especificar	
-----------------------------------	-----------------------------------	----------------------------------	----------------------------------	---------------------------------	--------------------------------------	---	--

5.10 NÚMERO DE UNIDADES TOTALES POR DESTINO

VIVIENDAS	BODEGAS	OFICINAS	LOCALES COMERCIALES	Otro; especificar N°	TOTAL UNIDADES
		6			

ESTACIONAMIENTOS para automóviles		Otros Estacionamientos exigidos (IPT):	Especificar	Cantidad	Especificar	Cantidad
ESTACIONAMIENTOS para bicicletas						

5.11 PARA ANTEPROYECTOS CONDOMINIO TIPO B

SUPERFICIE TOTAL DEL TERRENO		CANTIDAD DE SITIOS RESULTANTES	
------------------------------	--	--------------------------------	--

6 CONDICIONANTES DEL ANTEPROYECTO (TRÁMITE PREVIO, CONJUNTO O SIMULTÁNEO AL PERMISO (Arts. 3.1.3., 2.2.4., 5.1.15. OGUC)

<input type="checkbox"/> FUSIÓN	<input type="checkbox"/> SUBDIVISIÓN	<input type="checkbox"/> SUBDIVISIÓN AFECTA	<input type="checkbox"/> LOTEÓ
<input type="checkbox"/> MODIFICACIÓN DE DESLINDES	<input type="checkbox"/> ESTUDIOS Y MEDIDAS POR LA CALIDAD DEL SUBSUELO (Art. 5.1.15. O.G.U.C.)		
<input type="checkbox"/> RECTIFICACIÓN DE DESLINDES	<input type="checkbox"/> OTROS (especificar)		

7 CLASIFICACIÓN PRELIMINAR DE LA CONSTRUCCIÓN

CLASIFICACIÓN	m2	%(*)	VALOR m2 (**)
A/3	6.029.92		

(*) El 100% corresponde a la superficie edificada total que se calcula según Tabla de Costos Unitarios MINVU
(**) Valor de la Tabla de Costos Unitarios MINVU vigente a la fecha de ingreso de la solicitud.

8 CONSTANCIA MONTO CONSIGNADO AL INGRESO DE LA SOLICITUD

Monto Consignado al Ingreso de la Solicitud		\$	
Monto que correspondiente al	% de los Derechos Municipales		
GIRO INGRESO MUNICIPAL N°		FECHA :	

9 GLOSARIO:

D.F.L.: Decreto con Fuerza de Ley	I.P.T:Instrumento de Planificación Territorial.	SAG: Servicio Agrícola y Ganadero
D.S: Decreto Supremo	LGUC: Ley General de Urbanismo y Construcciones	SEREMI: Secretaría Regional Ministerial
EISTU: Estudio de Impacto Sistema Transporte Urbano	MH: Monumento Histórico	SEIM: Sistema de Evaluación de Impacto en Movilidad.
GIM: Giro de Ingreso Municipal	MINAGRI: Ministerio de Agricultura.	ZCH: Zona de Conservación Histórica
ICH: Inmueble de Conservación Histórica	MINVU: Ministerio de Vivienda y Urbanismo	ZOIT: Zona de Interés Turístico
IMIV:Informe de Mitigación de Impacto Vial	MTT: Ministerio de Transportes y Telecomunicaciones	ZT: Zona Típica
INE: Instituto Nacional de Estadísticas	OGUC: Ordenanza General de Urbanismo y Construcciones	

NOTAS: (SOLO PARA SITUACIONES ESPECIALES)

VAHC/pbg



[Handwritten signature]
VICTOR ALFREDO HUNTER CEA

ARQUITECTO
DIRECTOR DE OBRAS MUNICIPALES
Nombre y firma

RESOLUCIÓN: APRUEBA MODIFICACIÓN DE PROYECTO DE EDIFICACIÓN

OBRA NUEVA

DIRECCIÓN DE OBRAS MUNICIPALES DE :
ANGOL

REGIÓN: DE LA ARAUCANÍA

NÚMERO DE RESOLUCIÓN
159
FECHA DE APROBACIÓN
05 JUN 2025
ROL S.I.I.
9-10

VISTOS

- A) Las atribuciones emanadas de Art. 24 de la Ley Orgánica Constitucional de Municipalidades,
- B) Las disposiciones de la Ley General De Urbanismo y Construcciones en especial el Art.119, su Ordenanza General y el Instrumento de Planificación Territorial
- C) La solicitud de aprobación, los planos y demás antecedentes debidamente suscritos por el propietario y los profesionales correspondientes al expediente S.M.P.ON.N° 4436 08/05/2025
- D) El certificado de informaciones previas N° 08 de fecha 11-Jun-2011 (vigente a la fecha de esta resolución).
- E) El informe favorable de Revisor Independiente N° ---- de Fecha (cuando corresponda)
- F) El informe favorable del revisor de proyecto de cálculo estructural N° ---- de Fecha (cuando corresponda)
- G) La solicitud N° ---- de fecha de aprobación de loteo con construcción simultanea. (cuando corresponda)
- H) Documento que acredita el cumplimiento de informes de mitigación de impactos al sistema de movilidad:

☐ Resolución N° de fecha ,emitido por que aprueba el IMIV.

☐ Certificado N° de fecha ,emitido por que implica silencio positivo.

☐ Certificado N° de fecha ,emitido por que acredita que el proyecto no requiere IMIV.
- I) Otros (especificar)

RESUELVO:

- 1 Aprobar la modificación de proyecto de Obra Nueva : (especificar) CONDOMINIO CASA GALPONES
Ubicado en la calle / avenida/ camino VERGARA N° 44
Lote N° 10 , Manzana 9 , loteo o localidad
sector (urbano o rural) URBANO , en conformidad a los planos y además antecedentes timbrados por esta D.O.M, que forma parte de la presente autorización y que se encuentran archivados en el expediente S.M.P.ON. N° 4436 08/05/2025
- 2 Reemplazar y/o adjuntar los planos y/o Especificaciones técnicas modificados al citado expediente S.M.P.ON., según listado adjunto.
- 3 Dejar constancia: Que la presente resolución se otorga amparada en las siguientes autorizaciones especiales :

ESPECIFICAR: Ejemplo ART.121, ART.122 otros LGUC

plazos de la autorización especial (si corresponde)

ESPECIFICAR: Ejemplo ART.121, ART.122 otros LGUC

- 4 Antecedentes del Proyecto
NOMBRE DEL PROYECTO : CONDOMINIO CASAS GALPONES

4.1 DATOS DEL PROPIETARIO:

NOMBRE O RAZÓN SOCIAL DEL PROPIETARIO			R.U.T.	
OSCAR ALFREDO ITURRIETA PINTO				
REPRESENTANTE LEGAL DEL PROPIETARIO			R.U.T.	
DIRECCIÓN: Nombre de la vía		N°	Local/ Of/ Depto	Localidad
CAMINO AL VOLCAN		1000	CASA 206	
COMUNA	CORREO ELECTRÓNICO	TELÉFONO FIJO	TELÉFONO CELULAR	
PUCON				
PERSONERÍA DEL REPRESENTANTE LEGAL :		SE ACREDITÓ MEDIANTE		
		DE FECHA		

4.2 INDIVIDUALIZACIÓN DE LOS PROFESIONALES

NOMBRE O RAZÓN SOCIAL de la empresa del ARQUITECTO (cuando corresponda)	R.U.T
NOMBRE DEL PROFESIONAL ARQUITECTO RESPONSABLE	R.U.T
CAMILO ALFREDO JARA TAPIA	16.530.797-6
NOMBRE DEL CALCULISTA	R.U.T
CAMILO ALFREDO JARA TAPIA	16.530.797-6
NOMBRE DEL CONSTRUCTOR	R.U.T
CAMILO ALFREDO JARA TAPIA	16.530.797-6

NOMBRE DEL INSPECTOR TÉCNICO DE OBRA	INSCRIPCIÓN REGISTRO	
	CATEGORÍA	N°
NOMBRE DEL REVISOR INDEPENDIENTE (cuando corresponda)	REGISTRO	CATEGORÍA
NOMBRE O RAZÓN SOCIAL DEL REVISOR DEL PROYECTO DE CÁLCULO ESTRUCTURAL (cuando corresponda)	REGISTRO	CATEGORÍA
NOMBRE DEL PROFESIONAL RESPONSABLE DE LA REVISIÓN DEL PROYECTO DE CÁLCULO ESTRUCTURAL	R.U.T	

5 CARACTERÍSTICAS PROYECTO DE OBRA NUEVA MODIFICADO

EDIFICIOS DE USO PÚBLICO, (incluida la modificación)	<input type="checkbox"/> TODO	<input type="checkbox"/> PARTE	<input checked="" type="checkbox"/> NO ES EDIFICIO DE USO PÚBLICO		
CARGA DE OCUPACIÓN DE LAS EDIFICACIONES (personas) según artículo 4.2.4 OGUC.	PERMISO	12	DENSIDAD DE OCUPACIÓN (personas/hectárea)	PERMISO	138
	MODIFICACIÓN	12		MODIFICACIÓN	138
CRECIMIENTO URBANO	<input checked="" type="checkbox"/> NO	<input type="checkbox"/> SI	explicitar: densificación/extensión)		
LOTEO CON CONSTRUCCIÓN SIMULTÁNEA	<input type="checkbox"/> SI	<input checked="" type="checkbox"/> NO	LOTEO DFL 2	<input type="checkbox"/> SI	<input checked="" type="checkbox"/> NO
PROYECTO, se desarrolla en etapas:	<input type="checkbox"/> SI	<input checked="" type="checkbox"/> NO	Cantidad de etapas		
Etapas EJECUTADAS (indicar)			Etapas por ejecutar		
Etapas con Mitigaciones Parciales a considerar en IMIV, art. 173 LGUC			Etapas Art. 9° del DS 167 (MTT) de 2016		

5.1 SUPERFICIES

LA MODIFICACIÓN MANTIENE LA SUPERFICIE DE PERMISO OTORGADO				<input checked="" type="checkbox"/> SI	<input type="checkbox"/> NO
DISMINUYE SUPERFICIE EDIFICADA EN			M2		
AUMENTA SUPERFICIE EDIFICADA EN			M2		
	ÚTIL (m2)		COMÚN (m2)		SUPERFICIE PROYECTO MODIFICADO
	PERMISO ANTERIOR	PERMISO MODIFICADO	PERMISO ANTERIOR	PERMISO MODIFICADO	
S. EDIFICADA SUBTERRÁNEO					
S.EDIFICADA SOBRE TERRENO (1er piso + pisos superiores)	231.9	231.9	12.36	12.36	244.26
S. EDIFICADA TOTAL	234.9	231.9	12.36	13.36	244.26
SUPERFICIE OCUPACIÓN SOLO EN PRIMER PISO CON PERMISO(m2)		136.86	SUPERFICIE TOTAL PROYECTO MODIFICADO(m2)		244.26
SUPERFICIE TOTAL DEL TERRENO (m2)		822.40			

S. EDIFICADA SUBTERRÁNEO (S)

(agregar hoja adicional si hubiere más subterráneos)

S. Edificada por nivel o piso		ÚTIL (m2)		COMÚN (m2)		TOTAL (m2)	
		PERMISO ANTERIOR	PERMISO MODIFICADO	PERMISO ANTERIOR	PERMISO MODIFICADO	PERMISO ANTERIOR	PERMISO MODIFICADO
nivel o piso	-1						
nivel o piso	-2						
nivel o piso	-3						
nivel o piso	-4						
nivel o piso	-5						
TOTAL							

S. EDIFICADA SOBRE TERRENO

(agregar hoja adicional si hubiere mas pisos sobre el nivel de suelo natural)

S. Edificada por nivel o piso		ÚTIL (m2)		COMÚN (m2)		TOTAL (m2)	
		PERMISO ANTERIOR	PERMISO MODIFICADO	PERMISO ANTERIOR	PERMISO MODIFICADO	PERMISO ANTERIOR	PERMISO MODIFICADO
nivel o piso	1	124.50	124.50	12.36	136.86	136.86	136.86
nivel o piso	2	107.40					
nivel o piso	3						
nivel o piso	4						
nivel o piso	5						
nivel o piso	6						
nivel o piso	7						
nivel o piso	8						
nivel o piso	9						
nivel o piso	10						
TOTAL							

S. EDIFICADA POR DESTINO

DESTINO (S) CONTEMPLADO (S)	Residencial ART 2.1.25. OGUC	Equipamiento ART. 2.1.33. OGUC	Act. Productivas ART 2.1.28. OGUC	Infraestructura ART 2.1.29. OGUC	Área verde ART 2.1.31. OGUC	Espacio Público ART 2.1.30. OGUC
SUPERFICIE PERMISO	244.26					
SUPERFICIE MODIFICACIÓN	244.26					

5.2 NORMAS URBANÍSTICAS

SE ACOGE A NUEVAS NORMAS (ART. 5.1.18. O.G.U.C)	<input type="checkbox"/> SÍ	<input checked="" type="checkbox"/> NO
---	-----------------------------	--

PREDIO(S) EMPLAZADO(S) EN ÁREA DE RIESGO	<input type="checkbox"/> NO	<input type="checkbox"/> SÍ	<input type="checkbox"/> PARCIAL
--	-----------------------------	-----------------------------	----------------------------------

NORMAS URBANÍSTICAS	PERMISO ANTERIOR	PERMITIDO	PERMISO MODIFICADO
DENSIDAD	138	OGUC	138
COEFICIENTE DE OCUPACIÓN PISOS SUPERIORES (sobre 1er piso)	NO CONTEMPLA	NO CONTEMPLA	NO CONTEMPLA
COEFICIENTE DE OCUPACIÓN DE SUELO (1er piso)	16.64%	80%	16.64%
COEFICIENTE DE CONSTRUCTIBILIDAD	29.70%	OGUC	29.70%
DISTANCIAMIENTOS	C/V=3M S/V=2.96	OGUC	C/V=3M S/V=2.96
RASANTE	70	70	70
SISTEMA DE AGRUPAMIENTO	AISLADO	A-P-C	AISLADO
ADOSAMIENTO	17.23%	40%	17.23%
ANTEJARDÍN	37.13 M	3	37.3
ALTURA EN METROS Y/O PISOS	A/P APL RASANTE	7.78M	
ESTACIONAMIENTOS AUTOMÓVILES	2		2
ESTACIONAMIENTOS BICICLETAS			
ESTACIONAMIENTOS OTROS VEHÍCULOS (ESPECIFICAR)			
ESTACIONAMIENTOS PARA PERSONAS CON DISCAPACIDAD	1		1

DESCUENTO ESTACIONAMIENTO PARA AUTOMÓVILES POR ESTACIONAMIENTO PARA BICICLETAS	<input type="checkbox"/> SÍ	<input checked="" type="checkbox"/> NO	CANTIDAD DESCONTADA	
--	-----------------------------	--	---------------------	--

5.3 USO DE SUELO Y DESTINO(S) CONTEMPLADO(S)

LA OBRA MANTIENE EL DESTINO ORIGINAL			<input type="checkbox"/> SÍ	<input type="checkbox"/> NO, Completar cuadro siguiente		
TIPO DE USO	Residencial ART 2.1.25. OGUC	Equipamiento ART. 2.1.33. OGUC	Act. Productivas ART 2.1.28. OGUC	Infraestructura ART 2.1.29. OGUC	Area verde ART 2.1.31. OGUC	Espacio Público ART 2.1.30. OGUC
CLASE / DESTINO PERMISO	HABITACIONAL					
CLASE / DESTINO MODIFICACIÓN	HABITACIONAL					
ACTIVIDAD PERMISO	VIVIENDA					
ACTIVIDAD MODIFICACIÓN	VIVIENDA					
ESCALA PERMISO (Art. 2.1.36. OGUC)	BASICA					
ESCALA MODIFICACIÓN (Art. 2.1.36. OGUC)	BASICA					

5.4 PROTECCIONES OFICIALES: Predio o Inmueble con Protección Oficial (información del CIP).

<input checked="" type="checkbox"/> NO	<input type="checkbox"/> SÍ, especificar	<input type="checkbox"/> ZCH	<input type="checkbox"/> ICH	<input type="checkbox"/> ZOIT	<input type="checkbox"/> OTRO; especificar	
<input type="checkbox"/> MONUMENTO NACIONAL;	<input type="checkbox"/> ZT	<input type="checkbox"/> MH	<input type="checkbox"/> SANTUARIO DE LA NATURALEZA			
OBSERVACIONES MODIFICACIÓN						

5.5 FORMA DE CUMPLIMIENTO ARTÍCULO 70° LGUC (*)

CESIÓN <input type="checkbox"/>	APORTE <input type="checkbox"/>	<input type="checkbox"/> OTRO ESPECIFICAR;	
---------------------------------	---------------------------------	--	--

(*) SÓLO EN CASO DE PROYECTOS QUE CONLLEVEN CRECIMIENTO URBANO POR DENSIFICACIÓN (exigible conforme a plazos del Artículo primero transitorio de la Ley N° 20.958)

5.6 CÁLCULO DEL PORCENTAJE DE CESIÓN OBRA NUEVA

(sólo en casos de proyectos de crecimiento urbano por densificación)

Exigible conforme a plazos del Artículo primero transitorio de la Ley N° 20.958

(artículo 2.2.5. Bis OGUC)

PROYECTO	PORCENTAJE DE CESIÓN	
<input type="checkbox"/> CON DENSIDAD DE OCUPACIÓN HASTA 8.000 Personas/Hectárea	<div>(DENSIDAD DE OCUPACIÓN)</div> <div><div></div> X 11 = <div></div> %</div> <div>2000</div>	
<input type="checkbox"/> CON DENSIDAD DE OCUPACIÓN SOBRE 8.000 Personas/Hectárea	44%	

Nota 1: En la Modificación de proyecto de edificación de Obra Nueva, se debe efectuar el cálculo de la edificación completa, incluyendo las modificaciones que se solicitan.

Nota 2: Para calcular la Densidad de Ocupación, se debe considerar la carga de ocupación (según art. 4.2.4. de la OGUC) que se incrementa en el o los terrenos del proyecto, sin considerar en el cálculo, la cantidad de personas que ocupaban las edificaciones existentes, incluso si estas fuesen demolidas para materializar el proyecto. Sólo podrá descontarse la carga de ocupación de edificaciones a demoler, en los casos que el permiso de demolición se solicite en forma conjunta con la solicitud de permiso de edificación, y se adjunten los antecedentes respectivos a dicha solicitud, conforme al inciso final del artículo 5.1.6. y al inciso tercero del artículo 5.1.4., ambos de la O.G.U.C.

Nota 3: La Densidad de Ocupación, se obtiene de la siguiente fórmula :
(Art. 2.2.5. Bis OGUC)

(Carga de ocupación del proyecto calculada según el art. 4.2.4. de la OGUC) x 10.000

Superficie del terreno (que considera el terreno más la superficie exterior hasta el eje del espacio público adyacente existente o previsto en el IPT hasta un máximo de 30 m)

5.7 CÁLCULO DEL APORTE (EN LOS CASOS QUE CORRESPONDA)

(c)	AVALÚO FISCAL VIGENTE A LA FECHA DE LA SOLICITUD DE LA MODIFICACIÓN, CORRESPONDIENTE AL O LOS TERRENOS (no se debe incluir valor de edificaciones existentes)	\$	(d)	PORCENTAJE DE BENEFICIO POR CONSTRUCTIBILIDAD	%
(e)	AVALÚO FISCAL INCREMENTADO, CORRESPONDIENTE AL O LOS TERRENOS (*) [(c) + ((c) x (d))]	X	% DE CESIÓN o (b)]	[(a)]	=
					\$
					APORTE EQUIVALENTE EN DINERO [(e) x ((a) o (b))]

(*) El Avalúo Fiscal debe incrementarse en la misma proporción que el aumento de constructibilidad obtenido por un beneficio normativo (inciso 2° art. 2.2.5. Bis C. OGUC)

NOTA: Si el aporte se pagará en dinero, el pago respectivo deberá realizarse en forma previa a la Recepción Definitiva, parcial o total (Art. 2.2.5. Bis D.)

5.8 INCENTIVOS NORMATIVOS DEL IPT, A LOS QUE SE ACOGE LA MODIFICACIÓN

(Art. 184 LGUC)

BENEFICIO	CONDICIÓN PARA OPTAR AL BENEFICIO:
BENEFICIO	CONDICIÓN PARA OPTAR AL BENEFICIO:
BENEFICIO	CONDICIÓN PARA OPTAR AL BENEFICIO:

5.9 DISPOSICIONES ESPECIALES A QUE SE ACOGE EL PROYECTO MODIFICADO

<input type="checkbox"/> D.F.L-N°2 de 1959	<input type="checkbox"/> Conjunto Armónico	<input type="checkbox"/> Proyección Sombras Art. 2.6.11. OGUC	<input type="checkbox"/> Segunda Vivienda Art. 6.2.4. OGUC
<input type="checkbox"/> Ley N° 19.537 Copropiedad Inmobiliaria	<input type="checkbox"/> Beneficio Fusión Art. 63 LGUC	<input type="checkbox"/> Conj. Viv. Econom. Art. 6.1.8. OGUC	<input type="checkbox"/> Art. 2.4.1. OGUC Inciso Segundo
<input type="checkbox"/> Art. 6.6.1. OGUC, según resolución N°	(V y U) de fecha	vigente hasta	
<input type="checkbox"/> Otro ; especificar			

5.10 NÚMERO DE UNIDADES TOTALES POR DESTINO PROYECTO MODIFICADO

Art 6° letra L- D.S. N° 167 de 2016 MTT

VIVIENDAS	BODEGAS	OFICINAS	LOCALES COMERCIALES	Otro;especificar	TOTAL UNIDADES
				N°	

ESTACIONAMIENTOS para automóviles	Otros Estacionamientos exigidos (IPT):	Especificar	Cantidad	Especificar	Cantidad
ESTACIONAMIENTOS para bicicletas					

5.11 PARA PROYECTOS DE CONDOMINIO TIPO B

SUPERFICIE TOTAL DE TERRENO	CANTIDAD DE SITIOS RESULTANTES PROYECTO MODIFICADO
-----------------------------	--

6 OTRAS AUTORIZACIONES QUE FORMAN PARTE DE ESTE PERMISO (Inciso final Art. 5.1.6. de la OGUC)

<input type="checkbox"/> DEMOLICIÓN	<input type="checkbox"/> INSTALACIÓN DE FAENAS	<input type="checkbox"/> INSTALACIÓN DE GRÚAS Y SIMILARES
<input type="checkbox"/> OTRAS (especificar)	<input type="checkbox"/> EJECUCIÓN DE EXCAVACIONES, ENTIBACIONES Y SOCIALZADOS	

7 CLASIFICACIÓN DE LA CONSTRUCCIÓN

CLASIFICACIÓN	m2	%(*)	VALOR m2 (**)	CLASIFICACIÓN	m2	%(*)	VALOR m2 (**)

(*) El 100% corresponde a la superficie edificada total que se calcula según Tabla de Costos Unitarios MINVU

(**) Valor de la Tabla de Costos Unitarios MINVU vigente a la fecha de ingreso de la solicitud.

8 DERECHOS MUNICIPALES

(a)	PRESUPUESTO PARTE ESTRUCTURA MODIFICADA (*) (Presupuesto emitido por profesional competente)	\$
(b)	SUBTOTAL 1 DERECHOS MUNICIPALES [(a) x (0,75 %)]	%
(c)	PRESUPUESTO SUPERFICIE QUE SE AMPLÍA (Calculado con Tabla Costos Unitarios MINVU)	\$
(d)	SUBTOTAL 2 DERECHOS MUNICIPALES [(c) x (1,5%)]	%
(e)	PRESUPUESTO DISMINUCIÓN DE SUPERFICIE (**) (Presupuesto emitido por profesional competente)	\$
(f)	SUBTOTAL 3 DERECHOS MUNICIPALES [(e) x (0,75%)]	%
(g)	DESCUENTO POR UNIDADES DE CASAS O PISOS TIPO REPETIDOS	(-)
(h)	SUBTOTAL 4 DERECHOS MUNICIPALES [(b)+(d)+(f)-(g)]	\$
(i)	DESCUENTO 30% CON INFORME DE REVISOR INDEPENDIENTE [(h) x (30%)]	(-)
	TOTAL DERECHOS A PAGAR [(h)-(i)]	\$
	GIRO INGRESO MUNICIPAL NÚMERO	1199
	FECHA :	05-Jun-2025

(*)La superficie a considerar, debe incluir tanto la de la estructura, como la de los recintos o unidades afectadas por dicha modificación.

(**)Ver Circular DDU- EPECÍFICA N° 24/2007

8.1 CÁLCULO DE DESCUENTO POR UNIDADES REPETIDAS (Art. 130 LGUC; Art. 5.1.14. OGUC)

Unidades de Casas o pisos tipo repetidos	Porcentaje de descuentos de los derechos municipales	Número máximo de unidades con descuento por tramo	DESCUENTO (\$)
1° y 2°	0	0	
3°,4° y 5°	0,1	3	
6°,7°,8°,9 y 10°	0,2	5	
11 a la 20 , inclusive	0,3	10	
21 a la 40 ° inclusive	0,4	20	
41 o más	0,5	variable	
TOTAL DESCUENTO:			

Esta tabla se debe aplicar para cada vivienda o piso tipo que se repita

9 GLOSARIO:

D.F.L.: Decreto con Fuerza de Ley	I.P.T:Instrumento de Planificación Territorial.	SAG: Servicio Agrícola y Ganadero
D.S: Decreto Supremo	LGUC: Ley General de Urbanismo y Construcciones	SEREMI: Secretaría Regional Ministerial
EISTU: Estudio de Impacto Sistema Transporte Urbano	MH: Monumento Histórico	SEIM: Sistema de Evaluación de Impacto en Movilidad.
GIM: Giro de Ingreso Municipal	MINAGRI: Ministerio de Agricultura.	ZCH: Zona de Conservación Histórica
ICH: Inmueble de Conservación Histórica	MINVU: Ministerio de Vivienda y Urbanismo	ZOIT: Zona de Interés Turístico
IMIV:Informe de Mitigación de Impacto Vial	MTT: Ministerio de Transportes y Telecomunicaciones	ZT: Zona Típica
INE: Instituto Nacional de Estadísticas	OGUC: Ordenanza General de Urbanismo y Construcciones	

NOTAS: (SOLO PARA SITUACIONES ESPECIALES)

VAHC/pbg

TIMBRE



VÍCTOR ALFREDO HUNTER CEA
DIRECTOR DE OBRAS MUNICIPALES
Nombre y firma

10 LISTA DE DOCUMENTOS QUE: SE AGREGAN, REEMPLAZAN O ELIMINAN CON RESPECTO AL EXPEDIENTE ORIGINAL

(Según N°1 del primer inciso de Art.5.1.17 de la OGUC)

10.1 LISTADO DE PLANOS QUE SE REEMPLAZAN (R), SE AGREGAN (A) O ELIMINAN(E) (Si se requiere más líneas agregue hoja adicional)

PLANO N°	R / A / E	CONTENIDO	NOTA
		SE CAMBIA MATERIALIDAD DE ESTRUCTURA EDIFICACION	
1	AGREGA	ESTRUCTURA FUNDACIONES Y DETALLES	
2	AGREGA	PLANTA ESTRUCTURAL I NIVEL ENVIGADO DE PISO	
3	AGREGA	PLANTA ESTRUCTURAL 2 NIVEL PLANTA LOSA	
4	AGREGA	ELEVACIONES ESTRUCTURALES	
5	AGREGA	ELEVACIONES ESTRUCTURALES	
6	AGREGA	PLANTA TECHUMBRE- ELEVACIONES CERCHA	

10.2 LISTADO DE DOCUMENTOS QUE SE REEMPLAZAN , SE AGREGAN O ELIMINAN (Si se requiere más líneas agregue hoja adicional)

R/A/E	CONTENIDO	NOTA
AGREGA	MEMORIA DE CALCULO	
REEMPLAZA	ESPECOFOCACIONES TECNICAS	

CERTIFICADO DE REGULARIZACIÓN

(Con Pago de Derechos Municipales)

VIVIENDA CUYOS RECINTOS HABITABLES INCLUIDOS BAÑO Y COCINA

QUE NO EXEDAN DE 90 m2, CON AVALÚO FISCAL NO SUPERIOR A 1.000 UF

ACOGIDA AL ARTÍCULO 1° DEL TÍTULO I DE LA LEY N° 20.898

(VIGENCIA PRORROGADA POR LA LEY 21.415 D.O. 04.02.2022)

DIRECCIÓN DE OBRAS MUNICIPALES DE :

ANGOL

REGIÓN DE LA ARAUCANÍA

N° DE CERTIFICADO
160
Fecha de Aprobación
05-06-2025
ROL SII
182-12

VISTOS:

☒ URBANO☐ RURAL

- A) Las atribuciones emanadas del Art. 2° de la Ley N° 20.898.
- B) La solicitud de Regularización (Permiso y Recepción definitiva) de vivienda existente, suscrita por el propietario y el arquitecto o profesional competente, correspondiente al expediente N° 4401 de fecha 08-05-2025
- C) Los antecedentes exigidos en el título I artículo 2° de la Ley N° 20.898.
- D) El giro de ingreso municipal N° 1202 de fecha 05-06-2025 de pago de derechos municipales, en el que se aplicó, conforme al artículo 2° de la Ley N° 20.898, una rebaja de un 25% %

RESUELVO:

- 1 Otorgar Certificado de Regularización que entrega simultáneamente el Permiso y la Recepción definitiva de la vivienda existente con una superficie de 71.74 m² ubicada en TRAIQUÉN
- CONDominio / CALLE / AVENIDA / PASAJE
- N° 824 Lote N° 12 manzana 182
- localidad o loteo EL CAÑÓN sector URBANO de conformidad a plano y antecedentes
- (URBANO O RURAL)
- timbrados por esta DOM, que forman parte del presente certificado de regularización.

2 Individualización del Interesado:

NOMBRE O RAZÓN SOCIAL del PROPIETARIO	R.U.T.
PAULA CAROLA SOTO TAPIA	
REPRESENTANTE LEGAL del PROPIETARIO	R.U.T.

3 Individualización del Arquitecto o Profesional competente (ver nota)

NOMBRE O RAZÓN SOCIAL DE LA EMPRESA (cuando corresponda)		R.U.T.
NOMBRE DEL PROFESIONAL COMPETENTE	PROFESIÓN	R.U.T.
GONZALO ERICES VILLEG	ING. CONSTRUCTOR	18.645.290-9

NOTA: según letra c) artículo 2° de la Ley N° 20.898 y según artículo 17° de la LGUC.

4 Derechos Municipales

(a) PRESUPUESTO (Calculado con Tabla de Costos Unitarios MINVU y superficie de la vivienda) (*)		\$	3.9.364.437
(b) SUBTOTAL 1 DERECHOS MUNICIPALES [(a) x (1,5% Art. 130 LGUC)]	%	\$	140.466.56
(c) REBAJA DE UN 75% SI VIVIENDA ES DE HASTA 400 UF [(b) x (75%)]	(-)	\$	
(d) REBAJA DE UN 50% SI VIVIENDA ES DE MÁS DE 400 UF Y HASTA 1.000 UF [(b) x (50%)]	(-)	\$	35.116.64
TOTAL DERECHOS A PAGAR [(b) - (c)] o [(b) - (d)] Según corresponda			35.120.-
GIRO INGRESO MUNICIPAL NÚMERO	1176	FECHA :	03-06-2025

(*) Los derechos considerando toda la superficie edificada de la vivienda o de la ampliación que se regulariza, incluyendo los recintos habitables y los no habitables.

NOTA (PARA SITUACIONES ESPECIALES)



TIMBRE

VHC/mle:

VICTOR ALFREDO HUNTER CEA

ARQUITECTO

DIRECTOR DE OBRAS MUNICIPALES

NOMBRE Y FIRMA



Instituto Nacional de Estadísticas
Subdepto. de Estadísticas de Industrias
Paseo Bulnes 418, piso 5
Mesa Central: 56-232451010 | Directo: 56-232463974
www.ine.cl
Santiago Chile

CERTIFICADO DE RECEPCIÓN
FORMULARIO ÚNICO DE EDIFICACIÓN

El Instituto Nacional de Estadísticas (INE) certifica que con fecha **7 de mayo de 2025** ha recepcionado la información perteneciente al Formulario Único de Edificación para el mes de análisis de mayo de 2025

Folio: 920105227-3
PAULA CAROLA SOTO TAPIA
Nombre propietario:
Nombre comuna: Angol
Rol avalúo: 182-12
Profesional responsable: GONZALO ERICES VILLEGAS
Mail: [REDACTED]
Superficie (m²): 72
Materialidad: E / 4
Casa aislada
Destino:

P: 160
F: 05.06.25.

Señor Informante: El presente documento certifica la recepción de la información requerida. En caso de dudas, favor comunicarse con **Edison Palma Meneses** (erpalmam@ine.gob.cl) o en su defecto con **Guido Barra Delgado** (gabarrad@ine.gob.cl).




GONZALO ERICES VILLEGAS
Ingeniero Constructor
18.645.290-9

Firma del profesional competente




Jenny Núñez Hormazabal
Sere Subdepto. Estadísticas de Industria

Santiago, 7 de mayo de 2025

05 JUN 2025

RESOLUCIÓN: APRUEBA MODIFICACIÓN DE PROYECTO DE EDIFICACIÓN

OBRA NUEVA

DIRECCIÓN DE OBRAS MUNICIPALES DE :
ANGOL

REGIÓN: DE LA ARAUCANÍA

NÚMERO DE RESOLUCIÓN

161

FECHA DE APROBACIÓN

05 JUNIO 2025

ROL S.I.I.

1441-219

VISTOS

- A) Las atribuciones emanadas de Art. 24 de la Ley Orgánica Constitucional de Municipalidades,
- B) Las disposiciones de la Ley General De Urbanismo y Construcciones en especial el Art.119, su Ordenanza General y el Instrumento de Planificación Territorial
- C) La solicitud de aprobación, los planos y demás antecedentes debidamente suscritos por el propietario y los profesionales correspondientes al expediente S.M.P.ON.N° Prov3687 de 17 abril 2025
- D) El certificado de informaciones previas N° 13 de fecha 02 enero 2021 (vigente a la fecha de esta resolución).
- E) El informe favorable de Revisor Independiente N° de Fecha (cuando corresponda)
- F) El informe favorable del revisor de proyecto de cálculo estructural N° de Fecha (cuando corresponda)
- G) La solicitud N° de fecha de aprobación de loteo con construcción simultanea. (cuando corresponda)
- H) Documento que acredita el cumplimiento de informes de mitigación de impactos al sistema de movilidad:
- ☐ Resolución N° de fecha ,emitido por que aprueba el IMIV.
- ☐ Certificado N° de fecha ,emitido por que implica silencio positivo.
- ☐ Certificado N° de fecha ,emitido por que acredita que el proyecto no requiere IMIV.
- I) Otros (especificar)

RESUELVO:

- 1 Aprobar la modificación de proyecto de Obra Nueva : (especificar) OBRA NUEVA : ESCUELA RURAL 1 COLEGIO
Ubicado en la calle / avenida/ camino RUTA 182 COLLIPULLI -ANGOL N°
Lote N° , Manzana , loteo o localidad Angol
sector (urbano o rural) RURAL , en conformidad a los planos y además antecedentes timbrados por esta D.O.M, que forma parte de la presente autorización y que se encuentran archivados en el expediente S.M.P.ON. N°
- 2 Reemplazar y/o adjuntar los planos y/o Especificaciones técnicas modificados al citado expediente S.M.P.ON., según listado adjunto.
- 3 Dejar constancia: Que la presente resolución se otorga amparada en las siguientes autorizaciones especiales :

ESPECIFICAR: Ejemplo ART.121, ART.122 otros LGUC

plazos de la autorización especial (si corresponde)
ESPECIFICAR: Ejemplo ART.121, ART.122 otros LGUC

- 4 Antecedentes del Proyecto

NOMBRE DEL PROYECTO : ESCUELA RURAL SECTOR SANTA ELENA

- 4.1 DATOS DEL PROPIETARIO:

NOMBRE O RAZÓN SOCIAL DEL PROPIETARIO			R.U.T.	
IVAN ALONSO GONZALES MACALUSSO				
REPRESENTANTE LEGAL DEL PROPIETARIO			R.U.T.	
DIRECCIÓN: Nombre de la vía		N°	Local/ Of/ Depto	Localidad
HOCHSTTER		1050		TEMUCO
COMUNA	CORREO ELECTRÓNICO	TELÉFONO FIJO	TELÉFONO CELULAR	
TEMUCO				
PERSONERÍA DEL REPRESENTANTE LEGAL :		SE ACREDITÓ MEDIANTE		
		DE FECHA		

- 4.2 INDIVIDUALIZACIÓN DE LOS PROFESIONALES

NOMBRE O RAZÓN SOCIAL de la empresa del ARQUITECTO (cuando corresponda)	R.U.T
NOMBRE DEL PROFESIONAL ARQUITECTO RESPONSABLE	R.U.T
CAMILO ALFREDO JARA TAPIA	15.530.797-6
NOMBRE DEL CALCULISTA	R.U.T
LEONARDO ENRIQUE ARAVENA GUZMAN	18.413.872-7
NOMBRE DEL CONSTRUCTOR	R.U.T
CAMILO ALFREDO JARA TAPIA	15.530.797-6

NOMBRE DEL INSPECTOR TÉCNICO DE OBRA	INSCRIPCIÓN REGISTRO	
	CATEGORÍA	N°
NOMBRE DEL REVISOR INDEPENDIENTE (cuando corresponda)	REGISTRO	CATEGORÍA
NOMBRE O RAZÓN SOCIAL DEL REVISOR DEL PROYECTO DE CÁLCULO ESTRUCTURAL (cuando corresponda)	REGISTRO	CATEGORÍA
NOMBRE DEL PROFESIONAL RESPONSABLE DE LA REVISIÓN DEL PROYECTO DE CÁLCULO ESTRUCTURAL	R.U.T	

5 CARACTERÍSTICAS PROYECTO DE OBRA NUEVA MODIFICADO

EDIFICIOS DE USO PÚBLICO, (incluida la modificación)	<input type="checkbox"/> TODO	<input type="checkbox"/> PARTE	<input checked="" type="checkbox"/> NO ES EDIFICIO DE USO PÚBLICO
CARGA DE OCUPACIÓN DE LAS EDIFICACIONES (personas) según artículo 4 2.4 OGUC.	PERMISO	81	DENSIDAD DE OCUPACIÓN (personas/hectárea)
	MODIFICACIÓN	81	MODIFICACIÓN
CRECIMIENTO URBANO	<input checked="" type="checkbox"/> NO	<input type="checkbox"/> SÍ	explicitar: densificación/extensión)
LOTEO CON CONSTRUCCIÓN SIMULTÁNEA <input type="checkbox"/> SÍ <input checked="" type="checkbox"/> NO			
LOTEO DFL 2		<input type="checkbox"/> SÍ	<input type="checkbox"/> NO
PROYECTO, se desarrolla en etapas:	<input type="checkbox"/> SÍ	<input checked="" type="checkbox"/> NO	Cantidad de etapas
Etapas EJECUTADAS (indicar)	Etapas por ejecutar		
Etapas con Mitigaciones Parciales a considerar en IMIV, art. 173 LGUC		Etapas Art. 9° del DS 167 (MTT) de 2016	

5.1 SUPERFICIES

LA MODIFICACIÓN MANTIENE LA SUPERFICIE DE PERMISO OTORGADO				<input checked="" type="checkbox"/> SÍ	<input type="checkbox"/> NO
DISMINUYE SUPERFICIE EDIFICADA EN		M2			
AUMENTA SUPERFICIE EDIFICADA EN		M2			
	ÚTIL (m2)		COMÚN (m2)		SUPERFICIE PROYECTO MODIFICADO
	PERMISO ANTERIOR	PERMISO MODIFICADO	PERMISO ANTERIOR	PERMISO MODIFICADO	
S. EDIFICADA SUBTERRÁNEO	0	0	0	0	0
S.EDIFICADA SOBRE TERRENO (1er piso + pisos superiores)	531,23	531,23	0	0	531,23
S. EDIFICADA TOTAL	531,23	531,23	0	0	531,23
SUPERFICIE OCUPACIÓN SOLO EN PRIMER PISO CON PERMISO(m2)		531,23	SUPERFICIE TOTAL PROYECTO MODIFICADO(m2)		531,23
SUPERFICIE TOTAL DEL TERRENO (m2)		1.722.-			

S. EDIFICADA SUBTERRÁNEO (S)

(agregar hoja adicional si hubiere más subterráneos)

S. Edificada por nivel o piso		ÚTIL (m2)		COMÚN (m2)		TOTAL (m2)	
		PERMISO ANTERIOR	PERMISO MODIFICADO	PERMISO ANTERIOR	PERMISO MODIFICADO	PERMISO ANTERIOR	PERMISO MODIFICADO
nivel o piso	-1						
nivel o piso	-2						
nivel o piso	-3						
nivel o piso	-4						
nivel o piso	-5						
TOTAL							

S. EDIFICADA SOBRE TERRENO

(agregar hoja adicional si hubiere más pisos sobre el nivel de suelo natural)

S. Edificada por nivel o piso		ÚTIL (m2)		COMÚN (m2)		TOTAL (m2)	
		PERMISO ANTERIOR	PERMISO MODIFICADO	PERMISO ANTERIOR	PERMISO MODIFICADO	PERMISO ANTERIOR	PERMISO MODIFICADO
nivel o piso	1	531,23	531,23	0	0	531,23	531,23
nivel o piso	2						
nivel o piso	3						
nivel o piso	4						
nivel o piso	5						
nivel o piso	6						
nivel o piso	7						
nivel o piso	8						
nivel o piso	9						
nivel o piso	10						
TOTAL		531,23	531,23	0	0	531,23	531,23

S. EDIFICADA POR DESTINO

DESTINO (S) CONTEMPLADO (S)	Residencial ART 2.1.25. OGUC	Equipamiento ART. 2.1.33. OGUC	Act. Productivas ART 2.1.28. OGUC	Infraestructura ART 2.1.29. OGUC	Área verde ART 2.1.31. OGUC	Espacio Público ART 2.1.30. OGUC
SUPERFICIE PERMISO		531,23				
SUPERFICIE MODIFICACIÓN		531,23				

5.2 NORMAS URBANÍSTICAS

SE ACOGE A NUEVAS NORMAS (ART. 5.1.18. O.G.U.C)	<input type="checkbox"/> SÍ	<input checked="" type="checkbox"/> NO
---	-----------------------------	--

PREDIO(S) EMPLAZADO(S) EN ÁREA DE RIESGO	<input checked="" type="checkbox"/> NO	<input type="checkbox"/> SÍ	<input type="checkbox"/> PARCIAL
--	--	-----------------------------	----------------------------------

NORMAS URBANÍSTICAS	PERMISO ANTERIOR	PERMITIDO	PERMISO MODIFICADO
DENSIDAD	-----	-----	-----
COEFICIENTE DE OCUPACIÓN PISOS SUPERIORES (sobre 1er piso)	-----	-----	-----
COEFICIENTE DE OCUPACIÓN DE SUELO (1er piso)	0,31	-----	0,31
COEFICIENTE DE CONSTRUCTIBILIDAD	0	-----	-----
DISTANCIAMIENTOS	CV 3,0-N/A	CV 3,0sv 1,4	cv 3,0- N/A
RASANTE	70°	70°	70°
SISTEMA DE AGRUPAMIENTO	AISLADO	-----	AISLADO
ADOSAMIENTO	N/A	40%	N/A
ANTEJARDÍN	35	-----	35
ALTURA EN METROS Y/O PISOS	4,65 MT	-----	4,65.- MT
ESTACIONAMIENTOS AUTOMÓVILES	-----	-----	-----
ESTACIONAMIENTOS BICICLETAS	-----	-----	-----
ESTACIONAMIENTOS OTROS VEHÍCULOS (ESPECIFICAR)	-----	-----	-----
ESTACIONAMIENTOS PARA PERSONAS CON DISCAPACIDAD	-----	-----	-----

DESCUENTO ESTACIONAMIENTO PARA AUTOMÓVILES POR ESTACIONAMIENTO PARA BICICLETAS	<input type="checkbox"/> SÍ	<input checked="" type="checkbox"/> NO	CANTIDAD DESCONTADA	
--	-----------------------------	--	---------------------	--

5.3 USO DE SUELO Y DESTINO(S) CONTEMPLADO(S)

LA OBRA MANTIENE EL DESTINO ORIGINAL		<input checked="" type="checkbox"/> SÍ	<input type="checkbox"/> NO, Completar cuadro siguiente			
TIPO DE USO	Residencial ART 2.1.25. OGUC	Equipamiento ART. 2.1.33. OGUC	Act. Productivas ART 2.1.28. OGUC	Infraestructura ART 2.1.29. OGUC	Área verde ART 2.1.31. OGUC	Espacio Público ART 2.1.30. OGUC
CLASE / DESTINO PERMISO		EQUIPAMIENTO				
CLASE / DESTINO MODIFICACIÓN						
ACTIVIDAD PERMISO						
ACTIVIDAD MODIFICACIÓN						
ESCALA PERMISO (Art. 2.1.36. OGUC)						
ESCALA MODIFICACIÓN (Art. 2.1.36. OGUC)						

5.4 PROTECCIONES OFICIALES: Predio o Inmueble con Protección Oficial (información del CIP).

<input type="checkbox"/> NO	<input type="checkbox"/> SÍ, especificar	<input type="checkbox"/> ZCH	<input type="checkbox"/> ICH	<input type="checkbox"/> ZOIT	<input type="checkbox"/> OTRO; especificar	
<input type="checkbox"/> MONUMENTO NACIONAL:	<input type="checkbox"/> ZT	MH	<input type="checkbox"/> SANTUARIO DE LA NATURALEZA			
OBSERVACIONES MODIFICACIÓN						

5.5 FORMA DE CUMPLIMIENTO ARTÍCULO 70° LGUC (*)

CESIÓN <input type="checkbox"/>	APORTE <input checked="" type="checkbox"/>	<input type="checkbox"/> OTRO ESPECIFICAR:	
---------------------------------	--	--	--

(*) SÓLO EN CASO DE PROYECTOS QUE CONLLEVEN CRECIMIENTO URBANO POR DENSIFICACIÓN (exigible conforme a plazos del Artículo primero transitorio de la Ley N° 20.958)

5.6 CÁLCULO DEL PORCENTAJE DE CESIÓN OBRA NUEVA

(sólo en casos de proyectos de crecimiento urbano por densificación)

Exigible conforme a plazos del Artículo primero transitorio de la Ley N° 20.958		(artículo 2.2.5. Bis OGUC)	
PROYECTO	PORCENTAJE DE CESIÓN		
(a) <input type="checkbox"/> CON DENSIDAD DE OCUPACIÓN HASTA 8.000 Personas/Hectárea	(DENSIDAD DE OCUPACIÓN) $\frac{234,21}{2000} \times 11 = 1,28 \%$		
(b) <input type="checkbox"/> CON DENSIDAD DE OCUPACIÓN SOBRE 8.000 Personas/Hectárea	44%		

Nota 1: En la Modificación de proyecto de edificación de Obra Nueva, se debe efectuar el cálculo de la edificación completa, incluyendo las modificaciones que se solicitan.

Nota 2: Para calcular la Densidad de Ocupación, se debe considerar la carga de ocupación (según art. 4.2.4. de la OGUC) que se incrementa en el o los terrenos del proyecto, sin considerar en el cálculo, la cantidad de personas que ocupaban las edificaciones existentes, incluso si estas fuesen demolidas para materializar el proyecto. Sólo podrá descontarse la carga de ocupación de edificaciones a demoler, en los casos que el permiso de demolición se solicite en forma conjunta con la solicitud de permiso de edificación, y se adjunten los antecedentes respectivos a dicha solicitud, conforme al inciso final del artículo 5.1.6. y al inciso tercero del artículo 5.1.4., ambos de la O.G.U.C.

Nota 3: La Densidad de Ocupación, se obtiene de la siguiente fórmula:
(Art. 2.2.5. Bis OGUC)

(Carga de ocupación del proyecto calculada según el art. 4.2.4. de la OGUC) x 10.000
Superficie del terreno (que considera el terreno más la superficie exterior hasta el eje del espacio público adyacente existente o previsto en el IPT hasta un máximo de 30 m)

5.7 CÁLCULO DEL APOORTE (EN LOS CASOS QUE CORRESPONDA)

(c)	AVALÚO FISCAL VIGENTE A LA FECHA DE LA SOLICITUD DE LA MODIFICACIÓN, CORRESPONDIENTE AL O LOS TERRENOS (no se debe incluir valor de edificaciones existentes)	\$ 9.856.078	(d)	PORCENTAJE DE BENEFICIO POR CONSTRUCTIBILIDAD	0	%
	\$ 9.856.078					
(e)	AVALÚO FISCAL INCREMENTADO, CORRESPONDIENTE AL O LOS TERRENOS (*) [(c) + ((c) x (d))]	X	0,84	%	=	\$ 82.791
			% DE CESIÓN o (b)]	[(a)]		APOORTE EQUIVALENTE EN DINERO [(e) x ((a) o (b))]

(*) El Avalúo Fiscal debe incrementarse en la misma proporción que el aumento de constructibilidad obtenido por un beneficio normativo (inciso 2° art. 2.2.5. Bis C. OGUC)

NOTA: Si el aporte se pagará en dinero, el pago respectivo deberá realizarse en forma previa a la Recepción Definitiva, parcial o total (Art. 2.2.5. Bis D.)

5.8 INCENTIVOS NORMATIVOS DEL IPT, A LOS QUE SE ACOGE LA MODIFICACIÓN

(Art. 184 LGUC)

BENEFICIO		CONDICIÓN PARA OPTAR AL BENEFICIO:	
BENEFICIO		CONDICIÓN PARA OPTAR AL BENEFICIO:	
BENEFICIO		CONDICIÓN PARA OPTAR AL BENEFICIO:	

5.9 DISPOSICIONES ESPECIALES A QUE SE ACOGE EL PROYECTO MODIFICADO

<input type="checkbox"/> D.F.L.-N°2 de 1959	<input type="checkbox"/> Conjunto Armónico	<input type="checkbox"/> Proyección Sombras Art. 2.6.11. OGUC	<input type="checkbox"/> Segunda Vivienda Art. 6.2.4. OGUC
<input type="checkbox"/> Ley N° 19.537 Copropiedad Inmobiliaria	<input type="checkbox"/> Beneficio Fusión Art. 63 LGUC	<input type="checkbox"/> Conj. Viv. Econom. Art. 6.1.8. OGUC	<input type="checkbox"/> Art. 2.4.1. OGUC Inciso Segundo
<input type="checkbox"/> Art. 6.6.1. OGUC, según resolución N°		(V y U) de fecha	vigente hasta
<input type="checkbox"/> Otro ; especificar			

5.10 NÚMERO DE UNIDADES TOTALES POR DESTINO PROYECTO MODIFICADO

Art 6° letra L- D.S. N° 167 de 2016 MTT

VIVIENDAS	BODEGAS	OFICINAS	LOCALES COMERCIALES	Otro;especificar	COLEGIO	TOTAL UNIDADES
				N°	1	1

ESTACIONAMIENTOS para automóviles	5	Otros Estacionamientos exigidos (IPT):	Especificar	Cantidad	Especificar	Cantidad
ESTACIONAMIENTOS para bicicletas						

5.11 PARA PROYECTOS DE CONDOMINIO TIPO B

SUPERFICIE TOTAL DE TERRENO		CANTIDAD DE SITIOS RESULTANTES PROYECTO MODIFICADO	
-----------------------------	--	--	--

6 OTRAS AUTORIZACIONES QUE FORMAN PARTE DE ESTE PERMISO (Inciso final Art. 5.1.6. de la OGUC)

<input type="checkbox"/> DEMOLICIÓN	<input type="checkbox"/> INSTALACIÓN DE FAENAS	<input type="checkbox"/> INSTALACIÓN DE GRÚAS Y SIMILARES
<input type="checkbox"/> OTRAS (especificar)		<input type="checkbox"/> EJECUCIÓN DE EXCAVACIONES, ENTIBACIONES Y SOCALZADOS

7 CLASIFICACIÓN DE LA CONSTRUCCIÓN

CLASIFICACIÓN	m2	%(*)	VALOR m2 (**)	CLASIFICACIÓN	m2	%(*)	VALOR m2 (**)
E-4	531,23	100%	99.857				

(*) El 100% corresponde a la superficie edificada total que se calcula según Tabla de Costos Unitarios MINVU

(**) Valor de la Tabla de Costos Unitarios MINVU vigente a la fecha de ingreso de la solicitud.

8 DERECHOS MUNICIPALES

(a)	PRESUPUESTO PARTE ESTRUCTURA MODIFICADA (*) (Presupuesto emitido por profesional competente)		\$	3.430
(b)	SUBTOTAL 1 DERECHOS MUNICIPALES [(a) x (0,75 %)]	%	\$	
(c)	PRESUPUESTO SUPERFICIE QUE SE AMPLÍA (Calculado con Tabla Costos Unitarios MINVU)		\$	
(d)	SUBTOTAL 2 DERECHOS MUNICIPALES [(c) x (1,5%)]	%	\$	
(e)	PRESUPUESTO DISMINUCIÓN DE SUPERFICIE (**) (Presupuesto emitido por profesional competente)		\$	
(f)	SUBTOTAL 3 DERECHOS MUNICIPALES [(e) x (0,75%)]	%	\$	
(g)	DESCUENTO POR UNIDADES DE CASAS O PISOS TIPO REPETIDOS	(-)	\$	
(h)	SUBTOTAL 4 DERECHOS MUNICIPALES [(b)+(d)+(f)-(g)]		\$	
(i)	DESCUENTO 30% CON INFORME DE REVISOR INDEPENDIENTE [(h) x (30%)]	(-)	\$	
	TOTAL DERECHOS A PAGAR [(h)-(i)]		\$	3.430
	GIRO INGRESO MUNICIPAL NÚMERO	1200	FECHA :	05-Jun-2025

(*) La superficie a considerar, debe incluir tanto la de la estructura, como la de los recintos o unidades afectadas por dicha modificación.

(**) Ver Circular DDU- EPECIFICA N° 24/2007

8.1 CÁLCULO DE DESCUENTO POR UNIDADES REPETIDAS (Art. 130 LGUC; Art. 5.1.14. OGUC)

Unidades de Casas o pisos tipo repetidos	Porcentaje de descuentos de los derechos municipales	Número máximo de unidades con descuento por tramo	DESCUENTO (\$)
1° y 2°	0	0	
3°, 4° y 5°	0,1	3	
6°, 7°, 8°, 9 y 10°	0,2	5	
11 a la 20 , inclusive	0,3	10	
21 a la 40 ° inclusive	0,4	20	
41 o más	0,5	variable	
TOTAL DESCUENTO:			

Esta tabla se debe aplicar para cada vivienda o piso tipo que se repita

9 GLOSARIO:

D.F.L.: Decreto con Fuerza de Ley

D.S: Decreto Supremo

EISTU: Estudio de Impacto Sistema Transporte Urbano

GIM: Giro de Ingreso Municipal

ICH: Inmueble de Conservación Histórica

IMIV: Informe de Mitigación de Impacto Vial

INE: Instituto Nacional de Estadísticas

I.P.T: Instrumento de Planificación Territorial.

LGUC: Ley General de Urbanismo y Construcciones

MH: Monumento Histórico

MINAGRI: Ministerio de Agricultura.

MINVU: Ministerio de Vivienda y Urbanismo

MTT: Ministerio de Transportes y Telecomunicaciones

OGUC: Ordenanza General de Urbanismo y Construcciones

SAG: Servicio Agrícola y Ganadero

SEREMI: Secretaría Regional Ministerial

SEIM: Sistema de Evaluación de Impacto en Movilidad.

ZCH: Zona de Conservación Histórica

ZOIT: Zona de Interés Turístico

ZT: Zona Típica

NOTAS: (SOLO PARA SITUACIONES ESPECIALES)

Nota : la modificación no altera la superficie original, se mantiene : 531,23 m2.

Nota : no procede cancelación de aporte a espacio publico ya que no hay aumento de carga ocupacion . se cancelaron en permiso N°422 de fecha 08 julio del 2021.

Permiso que se modifica: N°422 de fecha 08 septiembre 2021

VHC/Gmb.



VICTOR ALFREDO HUNTER CEA
DIRECTOR DE OBRAS MUNICIPALES (S)
Nombre y firma

10 LISTA DE DOCUMENTOS QUE: SE AGREGAN, REEMPLAZAN O ELIMINAN CON RESPECTO AL EXPEDIENTE ORIGINAL

(Según N°1 del primer inciso de Art.5.1.17 de la OGUC)

10.1 LISTADO DE PLANOS QUE SE REEMPLAZAN (R), SE AGREGAN (A) O ELIMINAN(E)

(Si se requiere más líneas agregue hoja adicional)

PLANO N°	R / A / E	CONTENIDO	NOTA
PLANO L01	R	ubicación, emplazamiento, cuadro de carga, capacidad	Reemplaza al plano aprobado 08 septiembre 2021
Plano L02	R	Planta de arquitectura	Reemplaza al plano aprobado 08 septiembre 2021
Plano L03	R	Elevaciones	Reemplaza al plano aprobado 08 septiembre 2021
Plano L 04	R	Cortes	Reemplaza al plano aprobado 08 septiembre 2021
Plano L05	R	Plano de cubierta	Reemplaza al plano aprobado 08 de septiembre 2021
Plano L 1 a 8	R	Plano de estructura	Plano de estructura que que reemplazan aprobado 08 de septiembre 2021
		Lamina 1 de 8 ; 2 de 8; 3 de 8; 4 de 8; 5 de 8; 6 de 8; 7 de 8 y 8 de 8.-	

10.2 LISTADO DE DOCUMENTOS QUE SE REEMPLAZAN , SE AGREGAN O ELIMINAN

(Si se requiere más líneas agregue hoja adicional)

R/A/E	CONTENIDO	NOTA
A	Listado de modificaciones	Especifica modificaciones
A	Memoria de calculo estructural	menores y geometría de cubierta

PERMISO DE OBRA MENOR

AMPLIACIÓN DE VIVIENDA SOCIAL Y OTRAS

DIRECCIÓN DE OBRAS MUNICIPALES DE:

ANGOL

NÚMERO DE RESOLUCIÓN
162
FECHA DE APROBACIÓN
06/06/2025
ROL S.I.I
1032-7

REGION: La Araucanía

VISTOS

- A) Las atribuciones emanadas del Art. 24 de la Ley Orgánica Constitucional de Municipalidades.
- B) Las disposiciones de la Ley General de Urbanismo y Construcciones en especial el Art. 116, su Ordenanza General, y el Instrumento de Planificación Territorial.
- C) La solicitud de aprobación, los planos y demás antecedentes debidamente suscritos por el propietario y los profesionales correspondientes al expediente N° 3935 10-01-25
- D) El certificado de informaciones previas N° 787 de fecha 19/8/24
- E) El informe Favorable de Revisor Independiente N° de fecha (si se contrató)
- F) Otros (especificar):

RESUELVO:

- 1 Conceder permiso para ampliar la vivienda social 2DO NIVEL con una superficie total original de 60.13 m2 y de 47.58 pisos de altura, en un total de 107.71 m2, ubicado en calle/avenida/camino SOL NACIENTE N° 1241 Lote N° localidad o loteo sector URBANO zona Z-4 del Plan regulador COMUNAL aprobando los planos y demás antecedentes, que forman parte de la presente autorización mencionados en la letra C de los VISTOS de este permiso.
- 2 Dejar constancia que la obra que se aprueba MANTIENE los beneficios del D.F.L.-N°2 de 1959 .
- 3 Que el presente permiso se otorga amparado en las siguientes autorizaciones especiales: Art.121, Art.122, Art.123, Art.124, de la LGUC, otros (especificar).
- plazos de la autorización especial

ANTECEDENTES DEL PROYECTO

4.1 DATOS DEL PROPIETARIO:

NOMBRE O RAZÓN SOCIAL DEL PROPIETARIO		R.U.T.	
SUSANA HERNANDEZ CAYUL			
REPRESENTANTE LEGAL DEL PROPIETARIO		R.U.T.	
DIRECCIÓN: Nombre de la vía		N°	Local/ Of/ Depto
SOL NACIENTE		1241	
COMUNA	CORREO ELECTRÓNICO	TELÉFONO FIJO	TELÉFONO CELULAR
ANGOL			
PERSONERÍA DEL REPRESENTANTE LEGAL :		SE ACREDITÓ MEDIANTE	
		DE FECHA Y REDUCIDA A ESCRITURA PÚBLICA	
CON FECHA ANTE EL NOTARIO SR (A)			

4.2 INDIVIDUALIZACIÓN DE LOS PROFESIONALES

NOMBRE O RAZÓN SOCIAL de la empresa (cuando corresponda)	R.U.T
NOMBRE DEL PROFESIONAL COMPETENTE RESPONSABLE (art. 17 LGUC)	R.U.T
CECILIA AREVALO MANRIQUEZ	13.372.668-3
Si la solicitud se efectúa conjuntamente con una solicitud de alteración o demolición solo podrá ser suscrita por un arquitecto	
NOMBRE DEL CALCULISTA (cuando corresponda, según inciso final art 5.1.7. OGUC)	R.U.T

NOMBRE DEL CONSTRUCTOR (*)		R.U.T
CECILIA AREVALO MANRIQUEZ		13.372.668-3
NOMBRE DEL REVISOR INDEPENDIENTE (cuando se haya contratado)	REGISTRO	CATEGORÍA

(*) Podrá individualizarse hasta antes del inicio de las obras.

5 CARACTERÍSTICAS DEL PROYECTO DE AMPLIACIÓN DE VIVIENDA SOCIAL

TIPO DE AMPLIACIÓN SOLICITADA		(Según Art. 166 de la LGUC)
<input checked="" type="checkbox"/> DE VIVIENDA SOCIAL	<input type="checkbox"/> DE INFRAESTRUCTURA SANITARIA	
<input type="checkbox"/> DE VIVIENDA PROGRESIVA	<input type="checkbox"/> DE VIVIENDA DE HASTA 520 UF (Calculado según tabla costos unitarios MINVU)	
(Según Art. 166 de la LGUC, solo se puede tramitar con este permiso simplificado una ampliación de una de las cuatro tipologías señaladas. En caso contrario, debe tramitarse como ampliación según el art. 5.1.4. 1A o 5.1.6., según corresponda)		
CARGA DE OCUPACIÓN TOTAL DE LA AMPLIACIÓN (personas) según artículo 4.2.4. OGUC.		DENSIDAD DE OCUPACIÓN DE LA AMPLIACIÓN (personas/hectárea)
PROYECTO DE AMPLIACIÓN, se desarrollará en etapas	<input type="checkbox"/> SÍ <input checked="" type="checkbox"/> NO	cantidad de etapas

5.1 SUPERFICIES

SUPERFICIE OCUPACIÓN INCLUIDA LA AMPLIACIÓN SOLO EN PRIMER PISO		60.13	
SUPERFICIE TOTAL DEL PREDIO O LOS PREDIOS (m2)		100	
S. EDIFICADA SOBRE TERRENO		(agregar hoja adicional si hubiere más pisos sobre el nivel de suelo natural)	
S. Edificada por nivel o piso	PERMISO(S) ANTERIOR (ES)(m2)	AMPLIACIÓN PROYECTADA (m2)	TOTAL INCLUIDA AMPLIACIÓN (m2)
nivel o piso 1°	60.13		60.13
nivel o piso 2°		47.58	47.58
nivel o piso 3°			

5.2 NORMAS URBANÍSTICAS

PREDIO(S) EMPLAZADO(S) EN ÁREA DE RIESGO	<input checked="" type="checkbox"/> NO <input type="checkbox"/> SÍ <input type="checkbox"/> PARCIAL
--	---

5.3 DECLARACIONES

incisos segundo y tercero Artículo 6.1.11. OGUC

LA VIVIENDA SOCIAL FORMA PARTE DE UN CONDOMINIO Ley N° 21.442 Copropiedad Inmobiliaria	<input type="checkbox"/> SÍ <input checked="" type="checkbox"/> NO
LA VIVIENDA QUE SE AMPLIA MANTIENE SU CONDICIÓN DE VIVIENDA ECONOMICA (hasta 140 m2)- D.F.L-N°2 de 1980	<input type="checkbox"/> SÍ <input checked="" type="checkbox"/> NO

6 OTRAS AUTORIZACIONES O PERMISOS (Que se otorgan en conjunto, Inciso tercero Art. 5.1.4. de la OGUC).

TIPO DE SOLICITUD	PERMISO N°	FECHA:
<input type="checkbox"/> DEMOLICIÓN		
<input type="checkbox"/> OTRO (especificar):		

7 CLASIFICACIÓN DE LA CONSTRUCCIÓN

CLASIFICACIÓN	m2	%(*)	VALOR m2 (**)	CLASIFICACIÓN	m2	%(*)	VALOR m2 (**)
E-4	47.58	100	130.533				

(*) El 100% corresponde a la superficie edificada total que se calcula según Tabla de Costos Unitarios MINVU

(**) Valor de la Tabla de Costos Unitarios MINVU vigente a la fecha de ingreso de la solicitud.

8 DERECHOS MUNICIPALES

(a) PRESUPUESTO (Calculado con Tabla Costos Unitarios MINVU)				\$	6.210.760
(b) SUBTOTAL 1 DERECHOS MUNICIPALES [(a) x (1,5% N° 2 del Art. 130 LGUC)]		%		\$	
(c) DESCUENTO 30% CON INFORME DE REVISOR INDEPENDIENTE [(b) x (30%)]		(-)		\$	
(d) SUBTOTAL 2 [(b) - (c)]					
(e) REBAJA SEGÚN ART. 5.1.4. 2A [(b)x(50% a lo menos)]		(-)			46.580
(f) SUBTOTAL 3 [(d) - (e)]					
(g) DESCUENTO MONTO CONSIGNADO AL INGRESO SOLICITUD		(-)		\$	
TOTAL DERECHOS A PAGAR [(f) - (g)]				\$	46.580
GIRO INGRESO MUNICIPAL N°	1226	FECHA :	9/6/20		

9 GLOSARIO:

D.F.L.: Decreto con Fuerza de Ley

I.P.T:Instrumento de Planificación Territorial.

SAG: Servicio Agrícola y Ganadero

D.S: Decreto Supremo

LGUC: Ley General de Urbanismo y Construcciones

SEREMI: Secretaría Regional Ministerial

EISTU: Estudio de Impacto Sistema Transporte Urbano

GIM: Giro de Ingreso Municipal

ICH: Inmueble de Conservación Histórica

IMIV: Informe de Mitigación de Impacto Vial

INE: Instituto Nacional de Estadísticas

MH: Monumento Histórico

MINAGRI: Ministerio de Agricultura.

MINVU: Ministerio de Vivienda y Urbanismo

MTT: Ministerio de Transportes y Telecomunicaciones

OGUC: Ordenanza General de Urbanismo y Construcciones

SEIM: Sistema de Evaluación de Impacto en Movilidad.

ZCH: Zona de Conservación Histórica

ZOIT: Zona de Interés Turístico

ZT: Zona Típica

NOTAS: (SOLO PARA SITUACIONES ESPECIALES)

REVISORES
MUNICIPALES:

VAHC/pba


TIMBRE


VICTOR A. HUNTER CEA
ARQUITECTO
DIRECTOR DE OBRAS MUNICIPALES

Firma DOM

Nombre completo



Instituto Nacional de Estadísticas
Subdepto. de Estadísticas de Industrias
Paseo Bulnes 418, piso 5
Mesa Central: 56-232451010 | Directo: 56-232463974
www.ine.cl
Santiago Chile

CERTIFICADO DE RECEPCIÓN
FORMULARIO ÚNICO DE EDIFICACIÓN

El Instituto Nacional de Estadísticas (INE) certifica que con fecha **11 de febrero de 2025** ha recepcionado la información perteneciente al Formulario Único de Edificación para el mes de análisis de febrero de 2025

Folio: 920104898-0
Nombre propietario: SUSANA LEONOR HERNANDEZ CAYUL
Nombre comuna: Angol
Rol avalúo: 1032-7
Profesional responsable: CECILIA AREVALO MANRRIQUEZ
Mail:
Superficie (m²): 48
Materialidad: E / 4
Destino: Casa pareada



P: 162
F: 06.06.25

Señor Informante: El presente documento certifica la recepción de la información requerida. En caso de dudas, favor comunicarse con **Edison Palma Meneses** (erpalmam@ine.gob.cl) o en su defecto con **Guido Barra Delgado** (gabarrad@ine.gob.cl).


Firma del profesional competente


Jenny Núñez Hormazabal
Jefe Subdepto. Estadísticas de Industria

Santiago, 11 de febrero de 2025

CERTIFICADO DE REGULARIZACIÓN
(Exento de Pago de Derechos Municipales)
VIVIENDA CUYOS RECINTOS HABITABLES INCLUIDOS BAÑO Y COCINA
QUE NO EXEDAN DE 90 m2, CON AVALÚO FISCAL NO SUPERIOR A 1.000 UF
ACOGIDA AL ARTÍCULO 1° DEL TÍTULO I DE LA LEY N° 20.898
(VIGENCIA PRORROGADA POR LA LEY 21.415 D.O. 04.02.2022)

DIRECCIÓN DE OBRAS MUNICIPALES DE :

ANGOL

REGIÓN DE LA ARAUCANÍA

N° DE CERTIFICADO
163
Fecha de Aprobación
11-06-2025
ROL SII
179-3

☒ URBANO

RURAL

VISTOS:

- A) Las atribuciones emanadas del Art. 2° de la Ley N° 20.898.
- B) La solicitud de Regularización (Permiso y Recepción definitiva) de vivienda existente, suscrita por el propietario y el arquitecto o profesional competente, correspondiente al expediente N° 5221 de fecha 11-06-2025
- C) Los antecedentes exigidos en el título I artículo 2° de la Ley N° 20.898.
- D) La exención de pago de derechos municipales establecida en el artículo 2° de la Ley 20.898 según los antecedentes acreditados por el propietario y que constan en el expediente del literal B) anterior, que en este caso es aplicable porque:
- ☒ El propietario tiene 65 años o más

Uno de los residentes se encuentra inscrito en el Registro Nacional de la Discapacidad

RESUELVO:

- 1 Otorgar Certificado de Regularización que entrega simultáneamente el Permiso y la Recepción definitiva de la vivienda existente con una superficie de 89,95 m² ubicada en COVADONGA
- CONDominio / CALLE / AVENIDA / PASAJE
- N° 426 Lote N° 3 manzana 179
- localidad o loteo sector URBANO de conformidad a plano y antecedentes
- (URBANO O RURAL)
- timbrados por esta DOM, que forman parte del presente certificado de regularización.

2 Individualización del Interesado:

NOMBRE O RAZÓN SOCIAL del PROPIETARIO	R.U.T.
TRISSI VIVIANA QUIROZ SALAZAR	
REPRESENTANTE LEGAL del PROPIETARIO	R.U.T.

3 Individualización del Arquitecto o Profesional competente (ver nota)

NOMBRE O RAZÓN SOCIAL DE LA EMPRESA (cuando corresponda)		R.U.T.
NOMBRE DEL PROFESIONAL COMPETENTE	PROFESIÓN	R.U.T.
CARLOS CONTRERAS ALTAMIRANO	ING. CONSTRUCTOR	15.513.653-K

NOTA: según letra c) artículo 2° de la Ley N° 20.898 y según artículo 17° de la LGUC.

NOTA (PARA SITUACIONES ESPECIALES)

CLASIFICACION: C-4



VICTOR ALFREDO HUNTER CEA
DIRECTOR DE OBRAS MUNICIPALES

NOMBRE Y FIRMA



Instituto Nacional de Estadísticas
Subdepto. de Estadísticas de Industrias
Paseo Bulnes 418, piso 5
Mesa Central: 56-232451010 | Directo: 56-232463974
www.ine.cl
Santiago Chile

CERTIFICADO DE RECEPCIÓN

FORMULARIO ÚNICO DE EDIFICACIÓN

El Instituto Nacional de Estadísticas (INE) certifica que con fecha **29 de mayo de 2025** ha recepcionado la información perteneciente al Formulario Único de Edificación para el mes de análisis de mayo de 2025

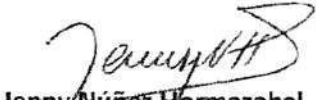
Folio: 920105248-2
Nombre propietario: TRISSI VIVIANA QUIROZ SALAZAR
Nombre comuna: Angol
Rol avalúo: 179-3
Profesional responsable: CARLOS CONTRERAS ALTAMIRANO
Mail: [REDACTED]
Superficie (m²): 89
Materialidad: C / 4
Destino: Casa aislada

P: 163
F: 11.06.25



Señor Informante: El presente documento certifica la recepción de la información requerida. En caso de dudas, favor comunicarse con **Edison Palma Meneses** (erpalmam@ine.gob.cl) o en su defecto con **Guido Barra Delgado** (gabarrad@ine.gob.cl).


Firma del profesional competente
Santiago, 29 de mayo de 2025




Jenny Núñez Hormazabal
Jefe Subdepto. Estadísticas de Industria

11 JUN 2025



PERMISO DE OBRA MENOR
AMPLIACIÓN DE VIVIENDA SOCIAL Y OTRAS
DIRECCIÓN DE OBRAS MUNICIPALES DE:

ANGOL

NÚMERO DE RESOLUCIÓN
164
FECHA DE APROBACIÓN
17/06/2025
ROL S.I.I
404-21

REGION: La Araucanía

VISTOS

- A) Las atribuciones emanadas del Art. 24 de la Ley Orgánica Constitucional de Municipalidades,
- B) Las disposiciones de la Ley General de Urbanismo y Construcciones en especial el Art. 116, su Ordenanza General, y el Instrumento de Planificación Territorial.
- C) La solicitud de aprobación, los planos y demás antecedentes debidamente suscritos por el propietario y los profesionales correspondientes al expediente N° 5139 04/03/2025
- D) El certificado de informaciones previas N° 32 de fecha 17/1/25
- E) El informe Favorable de Revisor Independiente N° de fecha (si se contrató)
- F) Otros (especificar):

RESUELVO:

- 1 Conceder permiso para ampliar la vivienda social VIVIENDA -P con una superficie total original de 36 m2 y de 1 pisos de altura, en un total de 101,3 m2, ubicado en calle/avenida/camino TOLTEN N° 707 Lote N° localidad o loteo CONFINES NORTE sector URBANO zona Z-5 del Plan regulador COMUNAL aprobando los planos y demás antecedentes, que forman parte de la presente autorización mencionados en la letra C de los VISTOS de este permiso.
- 2 Dejar constancia que la obra que se aprueba MANTIENE los beneficios del D.F.L.-N°2 de 1959 .
- 3 Que el presente permiso se otorga amparado en las siguientes autorizaciones especiales: Art. 121, Art. 122, Art. 123, Art. 124, de la LGUC, otros (especificar) plazos de la autorización especial

4 ANTECEDENTES DEL PROYECTO

4.1 DATOS DEL PROPIETARIO:

NOMBRE O RAZÓN SOCIAL DEL PROPIETARIO		R.U.T.	
HECTOR MANUEL SALAZAR CEA			
REPRESENTANTE LEGAL DEL PROPIETARIO		R.U.T.	
DIRECCIÓN: Nombre de la vía		N°	Local/ Of/ Depto
TOLTEN		707	
COMUNA	CORREO ELECTRÓNICO	TELÉFONO FIJO	TELÉFONO CELULAR
ANGOL			
PERSONERÍA DEL REPRESENTANTE LEGAL :		SE ACREDITÓ MEDIANTE	
		DE FECHA Y REDUCIDA A ESCRITURA PÚBLICA	
CON FECHA ANTE EL NOTARIO SR (A)			

4.2 INDIVIDUALIZACIÓN DE LOS PROFESIONALES

NOMBRE O RAZÓN SOCIAL de la empresa (cuando corresponda)		R.U.T
NOMBRE DEL PROFESIONAL COMPETENTE RESPONSABLE (art. 17 LGUC)		R.U.T
MIGUEL ARAVENA GUZMAN		16.010.964-5
Si la solicitud se efectúa conjuntamente con una solicitud de alteración o demolición solo podrá ser suscrita por un arquitecto		
NOMBRE DEL CALCULISTA (cuando corresponda, según inciso final art 5.1.7. OGUC)		R.U.T

NOMBRE DEL CONSTRUCTOR (*)		R.U.T	
NOMBRE DEL REVISOR INDEPENDIENTE (cuando se haya contratado)		REGISTRO	CATEGORÍA

(*) Podrá individualizarse hasta antes del inicio de las obras.

5 CARACTERÍSTICAS DEL PROYECTO DE AMPLIACIÓN DE VIVIENDA SOCIAL

TIPO DE AMPLIACIÓN SOLICITADA		(Según Art. 166 de la LGUC)	
<input checked="" type="checkbox"/> DE VIVIENDA SOCIAL	<input type="checkbox"/> DE INFRAESTRUCTURA SANITARIA		
<input type="checkbox"/> DE VIVIENDA PROGRESIVA	<input type="checkbox"/> DE VIVIENDA DE HASTA 520 UF (Calculado según tabla costos unitarios MINVU)		

(Según Art. 166 de la LGUC, solo se puede tramitar con este permiso simplificado una ampliación de una de las cuatro tipologías señaladas. En caso contrario, debe tramitarse como ampliación según el art. 5.1.4. 1A o 5.1.6., según corresponda)

CARGA DE OCUPACIÓN TOTAL DE LA AMPLIACIÓN (personas) según artículo 4.2.4. OGUC.	5	DENSIDAD DE OCUPACIÓN DE LA AMPLIACIÓN (personas/hectárea)	
---	---	--	--

PROYECTO DE AMPLIACIÓN, se desarrollará en etapas	<input type="checkbox"/> SÍ	<input checked="" type="checkbox"/> NO	cantidad de etapas	
---	-----------------------------	--	--------------------	--

5.1 SUPERFICIES

SUPERFICIE OCUPACIÓN INCLUIDA LA AMPLIACIÓN SOLO EN PRIMER PISO		101.3
---	--	-------

SUPERFICIE TOTAL DEL PREDIO O LOS PREDIOS (m2)		162
--	--	-----

S. EDIFICADA SOBRE TERRENO (agregar hoja adicional si hubiere más pisos sobre el nivel de suelo natural)

S. Edificada por nivel o piso	PERMISO(S) ANTERIOR (ES)(m2)	AMPLIACIÓN PROYECTADA (m2)	TOTAL INCLUIDA AMPLIACIÓN (m2)
nivel o piso 1°	36	65.3	101.3
nivel o piso 2°			
nivel o piso 3°			

5.2 NORMAS URBANÍSTICAS

PREDIO(S) EMPLAZADO(S) EN ÁREA DE RIESGO	<input checked="" type="checkbox"/> NO	<input type="checkbox"/> SÍ	<input type="checkbox"/> PARCIAL
--	--	-----------------------------	----------------------------------

5.3 DECLARACIONES

incisos segundo y tercero Artículo 6.1.11. OGUC

LA VIVIENDA SOCIAL FORMA PARTE DE UN CONDOMINIO Ley N° 21.442 Copropiedad Inmobiliaria	<input type="checkbox"/> SÍ	<input checked="" type="checkbox"/> NO
LA VIVIENDA QUE SE AMPLIA MANTIENE SU CONDICION DE VIVIENDA ECONOMICA (hasta 140 m2)- D.F.L-N°2 de 1960	<input checked="" type="checkbox"/> SÍ	<input type="checkbox"/> NO

6 OTRAS AUTORIZACIONES O PERMISOS (Que se otorgan en conjunto, Inciso tercero Art. 5.1.4. de la OGUC).

TIPO DE SOLICITUD	PERMISO N°	FECHA:
<input type="checkbox"/> DEMOLICIÓN		
<input type="checkbox"/> OTRO (especificar):		

7 CLASIFICACIÓN DE LA CONSTRUCCIÓN

CLASIFICACIÓN	m2	%(*)	VALOR m2 (**)	CLASIFICACIÓN	m2	%(*)	VALOR m2 (**)
E-4	65.3	100	130.533				

(*) El 100% corresponde a la superficie edificada total que se calcula según Tabla de Costos Unitarios MINVU

(**) Valor de la Tabla de Costos Unitarios MINVU vigente a la fecha de ingreso de la solicitud.

8 DERECHOS MUNICIPALES

(a) PRESUPUESTO (Calculado con Tabla Costos Unitarios MINVU)			\$	8.523.804
(b) SUBTOTAL 1 DERECHOS MUNICIPALES [(a) x (1,5% N° 2 del Art. 130 LGUC)]	%		\$	
(c) DESCUENTO 30% CON INFORME DE REVISOR INDEPENDIENTE [(b) x (30%)]	(-)		\$	
(d) SUBTOTAL 2 [(b) - (c)]				
(e) REBAJA SEGÚN ART. 5.1.4. 2A [(b)x(50% a lo menos)]	(-)			127.857
(f) SUBTOTAL 3 [(d) - (e)]				
(g) DESCUENTO MONTO CONSIGNADO AL INGRESO SOLICITUD	(-)		\$	63.928
TOTAL DERECHOS A PAGAR [(f) - (g)]			\$	63.928
GIRO INGRESO MUNICIPAL N°	1274	FECHA :	17/6/25	

9 GLOSARIO:

D.F.L.: Decreto con Fuerza de Ley

D.S: Decreto Supremo

I.P.T.:Instrumento de Planificación Territorial.

LGUC: Ley General de Urbanismo y Construcciones

SAG: Servicio Agrícola y Ganadero

SEREMI: Secretaría Regional Ministerial

EISTU: Estudio de Impacto Sistema Transporte Urbano	MH: Monumento Histórico	SEIM: Sistema de Evaluación de Impacto en Movilidad.
GIM: Giro de Ingreso Municipal	MINAGRI: Ministerio de Agricultura.	
ICH: Inmueble de Conservación Histórica	MINVU: Ministerio de Vivienda y Urbanismo	ZCH: Zona de Conservación Histórica
IMIV: Informe de Mitigación de Impacto Vial	MTT: Ministerio de Transportes y Telecomunicaciones	ZOIT: Zona de Interés Turístico
INE: Instituto Nacional de Estadísticas	OGUC: Ordenanza General de Urbanismo y Construcciones	ZT: Zona Típica

NOTAS: (SOLO PARA SITUACIONES ESPECIALES)

PERMISO OBRA MENOR DE VIVIENDA SOCIAL VIVIENDA PELUQUERIA

REVISORES
MUNICIPALES
 VAHC/pba

.....



VICTOR A. HUNTER CEA
ARQUITECTO

DIRECTOR DE OBRAS MUNICIPALES

Firma DOM
Nombre completo



Subdepto. de Estadísticas de Industrias

Paseo Bulnes 418, piso 5

Mesa Central: 56-232451010 | Directo: 56-232463974

www.ine.cl

Santiago Chile

CERTIFICADO DE RECEPCIÓN

FORMULARIO ÚNICO DE EDIFICACIÓN

El Instituto Nacional de Estadísticas (INE) certifica que con fecha **26 de marzo de 2025** ha recepcionado la información perteneciente al Formulario Único de Edificación para el mes de análisis de marzo de 2025

Folio: 920105177-5
Nombre propietario: HECTOR MANUEL SALAZAR CEA
Nombre comuna: Angol
Rol avalúo: 404-21
Profesional responsable: MIGUEL ARAVENA GUZMAN
Mail:
Superficie (m²): 65
Materialidad: E / 4
Destino: Casa aislada

P: 164
F: 17.06.25.

Señor Informante: El presente documento certifica la recepción de la información requerida. En caso de dudas, favor comunicarse con **Edison Palma Meneses** (erpalmam@ine.gob.cl) o en su defecto con **Guido Barra Delgado** (gabarrad@ine.gob.cl).

MIGUEL ARAVENA GUZMAN
ARQUITECTO
16.010.964-5


Firma del profesional competente

Santiago, 26 de marzo de 2025



Jenny Núñez Hormazabal

Subdepto. Estadísticas de Industria



17 JUN 2025

CERTIFICADO DE REGULARIZACIÓN EDIFICACIÓN ANTIGUA
DE CUALQUIER DESTINO, CONSTRUIDA ANTES DEL 31.07.1959

DIRECCIÓN DE OBRAS MUNICIPALES DE :
ANGOL

REGIÓN: DE LA ARAUCANÍA



NÚMERO DE CERTIFICADO
165
FECHA
17 JUNIO 2025
ROL SII
503-12

VISTOS

- A) Las atribuciones emanadas del Art. 24 de la Ley Orgánica Constitucional de Municipalidades.
- B) Las disposiciones de la Ley General de Urbanismo y Construcciones en especial el Art.144, su ordenanza General, y el instrumento de planificación territorial.
- C) La solicitud de regularización de edificación antigua de cualquier destino, construida antes del 31.07.1959, debidamente suscrita por el propietario y arquitecto correspondiente al expediente Prov N° N° 165 ingresada con fecha 17-jun-2025
- D) El informe del arquitecto que certifica la forma en que la edificación que se regulariza cumple con las normas técnicas de habitabilidad y seguridad, con las normas técnicas de estabilidad y con las de instalaciones interiores de electricidad, y cuando corresponda, de agua potable, alcantarillado y gas, establecidas por los Organismos competentes.
- E) El informe del Revisor Independiente, si se contrató, que informa favorablemente el cumplimiento de las normas aplicables.
- F) El Informe de profesional competente que certifique que la edificación cumple con las normas de estabilidad, según N° 3 de la letra B del numeral 2 del Art. 5.1.4. OGUC.
- G) Los antecedentes que comprenden el expediente Provi N° 165 de 17-06-2025
- J) Los documentos exigidos en el Art. 5.1.4. N° 2, letra B) de la Ordenanza General de Urbanismo y Construcciones

RESUELVO

1. Otorgar Certificado de Regularización (Permiso y Recepción Definitiva) de la edificación destinada a VIVIENDA ubicada en calle/avenida/camino Bilbao N° 130 Lote N° 503 manzana 12 localidad o loteo ANGOL sector URBANO de conformidad a los planos y antecedentes timbrados por esta DOM que forman parte del presente certificado, que incluye edificación (es) con una superficie edificada total de 152,84 m².
2. Dejar constancia: Que la presente recepción se otorga amparado en las siguientes autorizaciones especiales: Plazos de la autorización: , cuando corresponda (Ley 19.537 o sus antecesoras, Art.55, 121, Art.122, Art.123 ,Art.124 de la Ley General de Urbanismo y Construcciones)

- 3 Antecedentes del Proyecto
- NOMBRE DEL PROYECTO : REGULARIZACION EDIFICACION ANTIGUA CON DESTINO RESIDENCIAL Y COMERCIAL

3.1 DATOS DEL PROPIETARIO:

NOMBRE O RAZÓN SOCIAL DEL PROPIETARIO			R.U.T.	
INVERSSIONES DEL PILAR LIMITADA			76.63.215-5	
REPRESENTANTE LEGAL DEL PROPIETARIO			R.U.T.	
ALEX AHU"LE ZAMPON"				
DIRECCIÓN: Nombre de la vía		N°	Local/ Of/ Depto	Localidad
BILBAO		130		ANGOL
COMUNA	CORREO ELECTRÓNICO	TELÉFONO FIJO		TELÉFONO CELULAR
ANGOL				
PERSONERÍA DEL REPRESENTANTE LEGAL :		SE ACREDITÓ MEDIANTE certificado de administración y representación legal otorgada por el Conservador de Bienes Raíces de Angol DE FECHA		

3.2 INDIVIDUALIZACIÓN DE LOS PROFESIONALES

NOMBRE O RAZÓN SOCIAL de la empresa del ARQUITECTO (cuando corresponda)	R.U.T.
NOMBRE DEL PROFESIONAL ARQUITECTO RESPONSABLE	R.U.T.
MIGUEL ARAVENA GUZMAN	16.010.964-5

4.1 PROFESIONAL COMPETENTE QUE INFORMA CUMPLIMIENTO DE NORMAS DE ESTABILIDAD

NOMBRE O RAZÓN SOCIAL DE LA EMPRESA (cuando corresponda, según N°3 de la letra B. del numeral 2 del art 5.1.4. OGUC)	R.U.T.
NOMBRE PROFESIONAL RESPONSABLE (Arquitecto o Ingeniero Civil).	R.U.T.

NOMBRE DEL REVISOR INDEPENDIENTE (cuando se haya contratado)		REGISTRO	CATEGORÍA

4

CARACTERÍSTICAS PRINCIPALES DE LA EDIFICACION QUE SE REGULARIZA

SOLICITUD TRATA DE LA REGULARIZACIÓN DE TODA LA EDIFICACIÓN ANTIGUA	<input checked="" type="checkbox"/> SÍ	<input type="checkbox"/> NO
SOLICITUD TRATA DE LA REGULARIZACIÓN DE UNA AMPLIACIÓN ANTIGUA	<input type="checkbox"/> SÍ	<input type="checkbox"/> NO

EDIFICIOS DE USO PÚBLICO (todo - o original más ampliación)	<input type="checkbox"/> TODO	<input type="checkbox"/> PARTE	<input checked="" type="checkbox"/> NO ES EDIFICIO DE USO PÚBLICO
---	-------------------------------	--------------------------------	---

4.1

SUPERFICIES REGULARIZADAS

SUPERFICIE	ÚTIL (m²)	COMÚN (m²)	TOTAL (m²)
REGULARIZADA SUBTERRÁNEO (S)	0	0	0
REGULARIZADA SOBRE TERRENO (1er piso + pisos superiores)	152,84.- m2	0	152,84.- m2
REGULARIZADA TOTAL	152,84.- m2	0	152,84.- m2

5

ANTECEDENTES QUE SE ADJUNTARON

(Artículos 5.2.5., 5.2.6., 5.9.3., 5.9.4., 5.9.6., y 5.9.7. de la OGUC)

DOCUMENTOS	
<input checked="" type="checkbox"/>	Listado de Documentos y Planos numerados.
<input checked="" type="checkbox"/>	Patentes de los profesionales responsables (según Art. 1.2.1. OGUC)
<input checked="" type="checkbox"/>	Certificado de ingreso en línea- Formulario Único Estadísticas Edificación, emitido por el INE (según N° 3, Art. 5.1.6. OGUC)
<input type="checkbox"/>	Certificados de inscripción vigente de revisor independiente, en los casos que se haya contratado.
<input checked="" type="checkbox"/>	Fotocopia del Certificado de Informaciones Previas vigente. (según N° 2 de la letra B del numeral 2 del Art. 5.1.4. OGUC)
<input checked="" type="checkbox"/>	Documentos que demuestren data de la edificación (según N° 10 de la letra B del numeral 2 del Art. 5.1.4. OGUC)
<input checked="" type="checkbox"/>	Informe del Arquitecto que certifique forma en que la edificación a regularizar cumple con las normas técnicas de habitabilidad y seguridad, con las normas técnicas de estabilidad y con las de instalaciones interiores de electricidad, y cuando corresponda, de agua potable, alcantarillado y gas, establecidas por los Organismos competentes.
<input checked="" type="checkbox"/>	Certificado de dotación de servicios sanitarios, instalaciones eléctricas interiores y de gas, cuando proceda (según N° 8 de la letra B del numeral 2 del Art. 5.1.4. OGUC)
<input checked="" type="checkbox"/>	Informe complementario sobre cumplimiento de las normas de estabilidad, suscrito por profesional arquitecto o ingeniero civil (según N° 3 de la letra B del numeral 2 del Art. 5.1.4. OGUC)
<input checked="" type="checkbox"/>	Croquis de ubicación o croquis de emplazamiento, a escala, según corresponda. (según N° 4 de la letra B del numeral 2 del Art. 5.1.4. OGUC)
<input checked="" type="checkbox"/>	Planos a escala 1:50 con planta general y elevaciones, con cotas mínimas indispensables con individualización de los recintos y cuadro de superficies (según N° 5 de la letra B del Numeral 2 del Art. 5.1.4. OGUC)
<input checked="" type="checkbox"/>	Especificaciones Técnicas resumidas.
<input type="checkbox"/>	Proyecto de Telecomunicaciones (cuando corresponda) (Art 11 de D.S. N° 167 de 2016/ MTT)
<input type="checkbox"/>	Declaración de instalaciones eléctricas de ascensores y montacargas inscrita por instaladas autorizado en la SEC (cuando corresponda).
<input type="checkbox"/>	Estudio de carga Combustible. Art.4.3.4. OGUC
<input type="checkbox"/>	Estudio de Seguridad. Art. 4.2.13., 4.2.14., 4.2.15., 4.3.1., 4.3.2., 4.3.6. OGUC
<input type="checkbox"/>	Estudio de Evacuación. Art. 4.2.10. OGUC
<input type="checkbox"/>	Autorización Previa del Consejo de Monumentos Nacionales (Zona Típica) Ley 17.288 y sus modificaciones artículo 30 N°1
<input type="checkbox"/>	Autorización SEREMI MINVU inciso segundo art 60 LGUC según corresponda
<input type="checkbox"/>	Estudio específico de riesgo que incluye medidas y obras de mitigación Art. 2.1.17. OGUC
<input type="checkbox"/>	Acuerdo de los copropietarios en los términos previstos en la Ley N° 19.537 en caso que edificación que se regulariza se emplace en un condominio (si corresponde).
<input type="checkbox"/>	Comprobante Total de Derechos Municipales en caso de haber convenio de pago.
<input type="checkbox"/>	Otros (especificar)

7 GLOSARIO:

- D.F.L.: Decreto con Fuerza de Ley

D.S: Decreto Supremo

EISTU: Estudio de Impacto Sistema Transporte Urbano

ICH: Inmueble de Conservación Histórica

IMIV:Informe de Mitigación de Impacto Vial

INE: Instituto Nacional de Estadísticas

I.P.T:Instrumento de Planificación Territorial.
- IVB: Informe Vial Básico

LGUC: Ley General de Urbanismo y Construcciones

MH: Monumento Histórico

MINAGRI: Ministerio de Agricultura.

MINVU: Ministerio de Vivienda y Urbanismo

MTT: Ministerio de Transportes y Telecomunicaciones

OGUC: Ordenanza General de Urbanismo y Construcciones
- SAG: Servicio Agrícola y Ganadero

SEREMI: Secretaría Regional Ministerial

SEIM: Sistema de Evaluación de Impacto en Movilidad.

ZCH: Zona de Conservación Histórica

ZOIT: Zona de Interés Turístico

ZT: Zona Típica

NOTAS: (SOLO PARA SITUACIONES ESPECIALES DEL CERTIFICADO)

Superficie por destino:
Residencia : 152,84.-m2

VHC/Gm.c.

REVISORES
MUNICIPALES:

.....
.....
.....
.....
.....



VICTOR ALFREDO HUNTER CEA

ARQUITECTO
DIRECTOR DE OBRAS MUNICIPALES

nombre y firma



Instituto Nacional de Estadísticas
Subdepto. de Estadísticas de Industrias
Paseo Bulnes 418, piso 5
Mesa Central: 56-232451010 | Directo: 56-232463974
www.ine.cl
Santiago Chile

CERTIFICADO DE RECEPCIÓN

FORMULARIO ÚNICO DE EDIFICACIÓN

El Instituto Nacional de Estadísticas (INE) certifica que con fecha **28 de abril de 2025** ha recepcionado la información perteneciente al Formulario Único de Edificación para el mes de análisis de abril de 2025

Folio: 920105211-6
Nombre propietario: INVERSIONES DEL PILAR LIMITADA
Nombre comuna: Angol
Rol avalúo: 503-12
Profesional responsable: MIGUEL ARAVENA GUZMAN
Mail: aravenarquitecto@gmail.com
Superficie (m²): 153
Materialidad: C / 3
Destino: Casa continua

P: 165
F: 17.06.25

Señor Informante: El presente documento certifica la recepción de la información requerida. En caso de dudas, favor comunicarse con **Edison Palma Meneses** (erpalmam@ine.gob.cl) o en su defecto con **Guido Barra Delgado** (gabarrad@ine.gob.cl).

MIGUEL ARAVENA GUZMAN
ARQUITECTO
16.010.964-5

Firma del profesional competente

Santiago, 28 de abril de 2025



Jenny Núñez Hormazabal
Jefe Subdepto. Estadísticas de Industria



17 JUN 2025

PERMISO DE EDIFICACIÓN
OBRA NUEVA
DIRECCIÓN DE OBRAS MUNICIPALES DE:
ANGOL

REGIÓN: DE LA ARAUCANÍA

NÚMERO DE RESOLUCIÓN
166
FECHA DE APROBACIÓN
17-Jun-2025
ROL S.I.I
850-139

VISTOS

- A) Las atribuciones emanadas del Art. 24 de la Ley Orgánica Constitucional de Municipalidades,
- B) Las disposiciones de la Ley General de Urbanismo y Construcciones en especial el Art. 116, su Ordenanza General, y el Instrumento de Planificación Territorial.
- C) La solicitud de aprobación, los planos y demás antecedentes debidamente suscritos por el propietario y los profesionales correspondientes al expediente S.P.E.-5.1.4/5.1.6. N° P-4864 27/05/2025
- D) El certificado de informaciones previas N° 676 de fecha 12-Jul-2024
- E) El anteproyecto de Edificación N° de fecha (cuando corresponda)
- F) El informe Favorable de Revisor Independiente N° vigente, de fecha (cuando corresponda)
- G) El informe favorable de Revisor de Proyecto de Cálculo Estructural N° de fecha (cuando corresponda)
- H) La Resolución N° de la misma fecha de esta Resolución que aprueba el loteo (con construcción simultánea).
- I) Que previo a la fecha de esta Resolución, se aprobaron las tramitaciones condicionantes para el permiso referidas a de fecha (fusión, subdivisión, subdivisión afecta....)
(..... subdivisión afecta, modificación, rectificación de deslindes, demolición, etc)
- J) Otros (especificar):

RESUELVO:

- 1 Conceder permiso para VIVIENDA con una
(Especificar) (Número de edificios, casas, galpones, etc)
superficie total de 55.00 m2 y de 1 pisos de altura, destinado a CASA HABITACION DS N°1
ubicado en calle/avenida/camino PASAJE LAS HIGUERAS N° 074
Lote N° manzana localidad o loteo
sector URBANO zona Z-2 del Plan regulador
(urbano o rural) Comuna o Intercomunal
aprobando los planos y demás antecedentes, que forman parte de la presente autorización mencionados en la letra C de los VISTOS de este permiso.
- 2 Dejar constancia que la obra que se aprueba MANTIENE los beneficios del D.F.L.-N°2 de 1959 .
(Mantiene o pierde)
- 3 Que el presente permiso se otorga amparado en las siguientes autorizaciones especiales:
plazos de la autorización especial
Art 121, Art.122, Art.123, Art.124, de la Ley General de Urbanismo y Construcciones, otros (especificar).
- 4 Que el proyecto que se aprueba se ajusta al citado anteproyecto aprobado(cuando corresponda).
- 5 Antecedentes del Proyecto
NOMBRE DEL PROYECTO :
- 5.1 DATOS DEL PROPIETARIO:

NOMBRE O RAZÓN SOCIAL DEL PROPIETARIO			R.U.T.	
IRIA BALDRAMINA JARA HIDALGO				
REPRESENTANTE LEGAL DEL PROPIETARIO			R.U.T.	
DIRECCIÓN: Nombre de la vía		N°	Local/ Of/ Depto	Localidad
PASAJE LAS HIGUERAS		074		ANGOL
COMUNA	CORREO ELECTRÓNICO	TELÉFONO FIJO	TELÉFONO CELULAR	
ANGOL				
PERSONERÍA DEL REPRESENTANTE LEGAL :		SE ACREDITÓ MEDIANTE		
		DE FECHA Y REDUCIDA A ESCRITURA PÚBLICA		
CON FECHA		ANTE EL NOTARIO SR (A)		

5.2 INDIVIDUALIZACIÓN DE LOS PROFESIONALES

NOMBRE O RAZÓN SOCIAL de la empresa del ARQUITECTO (cuando corresponda)		R.U.T
NOMBRE DEL PROFESIONAL ARQUITECTO RESPONSABLE		R.U.T
MIGUEL ARAVENA GUZMAN		16.010.964-5
NOMBRE DEL CALCULISTA		R.U.T
NOMBRE DEL CONSTRUCTOR (*)		R.U.T
MARCO ANTONIO ALARCON PARRA		16.512.249-6

NOMBRE DEL INSPECTOR TÉCNICO DE OBRA (*)	INSCRIPCIÓN REGISTRO	
	CATEGORÍA	Nº
NOMBRE DEL REVISOR INDEPENDIENTE (cuando corresponda)	REGISTRO	CATEGORÍA
NOMBRE O RAZÓN SOCIAL DEL REVISOR DEL PROYECTO DE CÁLCULO ESTRUCTURAL(cuando corresponda)	REGISTRO	CATEGORÍA
NOMBRE DEL PROFESIONAL RESPONSABLE DE LA REVISIÓN DEL PROYECTO DE CÁLCULO ESTRUCTURAL	R.U.T	

(*) Podrá individualizarse hasta antes del inicio de las obras.

6 CARACTERÍSTICAS DEL PROYECTO DE OBRA NUEVA

EDIFICIOS DE USO PÚBLICO	<input type="checkbox"/> TODO	<input type="checkbox"/> PARTE	<input checked="" type="checkbox"/> NO ES EDIFICIO DE USO PÚBLICO
CARGA DE OCUPACIÓN TOTAL DE LAS EDIFICACIONES (personas) según artículo 4.2.4. OGUC.	4	DENSIDAD DE OCUPACIÓN (personas/hectárea)	480HAB X Ha
CRECIMIENTO URBANO	<input checked="" type="checkbox"/> NO	<input type="checkbox"/> SÍ	Explicitar: densificación / extensión
LOTEO CON CONSTRUCCIÓN SIMULTÁNEA	<input type="checkbox"/> SÍ	<input checked="" type="checkbox"/> NO	LOTEO DFL 2
			<input checked="" type="checkbox"/> SÍ <input type="checkbox"/> NO
PROYECTO, se desarrollará en etapas:	<input type="checkbox"/> SÍ	<input checked="" type="checkbox"/> NO	cantidad de etapas
			1
ETAPAS CON MITIGACIONES PARCIALES (a considerar en IMIV, art. 173 LGUC)		Etapas art 9° del DS 167 (MTT) de 2016	

6.1 SUPERFICIES

SUPERFICIE	ÚTIL (m2)	COMÚN (m2)	TOTAL (m2)
S. EDIFICADA SUBTERRÁNEO (S)			
S. EDIFICADA SOBRE TERRENO (1er piso + pisos superiores)		55.00	55.00
S. EDIFICADA TOTAL			55.00
SUPERFICIE OCUPACIÓN SOLO EN PRIMER PISO (m2)	55.00	SUPERFICIE TOTAL DEL PREDIO O LOS PREDIOS (m2)	316.64

S. EDIFICADA SUBTERRÁNEO (S)		(agregar hoja adicional si hubiere más subterráneos)	
S. Edificada por nivel o piso	ÚTIL (m2)	COMÚN (m2)	TOTAL (m2)
nivel o piso -1			
nivel o piso -2			
nivel o piso -3			
nivel o piso -4			
nivel o piso -5			
TOTAL			

S. EDIFICADA SOBRE TERRENO		(agregar hoja adicional si hubiere más pisos sobre el nivel de suelo natural)	
S. Edificada por nivel o piso	ÚTIL (m2)	COMÚN (m2)	TOTAL (m2)
nivel o piso 1	55.00	55.00	55.00
nivel o piso 2			
nivel o piso 3			
nivel o piso 4			
nivel o piso 5			
nivel o piso 6			
nivel o piso 7			
nivel o piso 8			
nivel o piso 9			
nivel o piso 10			
TOTAL			55.00

DESTINO (S) CONTEMPLADO (S)	Residencial ART 2.1.25. OGUC	Equipamiento ART. 2.1.33. OGUC	Act. Productivas ART 2.1.28. OGUC	Infraestructura ART 2.1.29. OGUC	Área verde ART 2.1.31. OGUC	Espacio Público ART 2.1.30. OGUC
SUPERFICIE EDIFICADA	55.00					

6.2 NORMAS URBANÍSTICAS

PREDIO(S) EMPLAZADO(S) EN ÁREA DE RIESGO	<input checked="" type="checkbox"/> NO	<input type="checkbox"/> SÍ	<input type="checkbox"/> PARCIAL
NORMAS URBANÍSTICAS	PROYECTADO	PERMITIDO	
DENSIDAD	OGUC	OGUC	
COEFICIENTE DE OCUPACIÓN PISOS SUPERIORES (sobre 1er piso)			
COEFICIENTE DE OCUPACIÓN DE SUELO (1er piso)	OGUC	OGUC	
COEFICIENTE DE CONSTRUCTIBILIDAD	OGUC	OGUC	

DISTANCIAMIENTOS	2.50m, 4.38m,4.02m y 9.32m	1.40m y 3.00m
RASANTE	70°	70°
SISTEMA DE AGRUPAMIENTO	aislado	aislado, pareado,continuo
ADOSAMIENTO	no tiene	40%
ANTEJARDÍN	OGUC	OGUC
ALTURA EN METROS Y/O PISOS	3.85m	18.00m
ESTACIONAMIENTOS AUTOMÓVILES	1 estacionamiento	1 indicado en CIP
ESTACIONAMIENTOS BICICLETAS	NO CONTEMPLA	NO INDICADO EN CIP
ESTACIONAMIENTOS OTROS VEHÍCULOS (ESPECIFICAR)	NO CONTEMPLA	NO CONTEMPLA
ESTACIONAMIENTOS PARA PERSONAS CON DISCAPACIDAD	NO CONTEMPLA	NO CONTEMPLA

DESCUENTO ESTACIONAMIENTO PARA AUTOMÓVILES POR ESTACIONAMIENTO PARA BICICLETAS	<input type="checkbox"/> SÍ	<input checked="" type="checkbox"/> NO	CANTIDAD DESCONTADA	
--	-----------------------------	--	---------------------	--

6.3 USO DE SUELO Y DESTINO(S) CONTEMPLADOS(S)

TIPO DE USO	Residencial ART 2.1.25. OGUC	Equipamiento ART. 2.1.33. OGUC	Act. Productivas ART 2.1.28. OGUC	Infraestructura ART 2.1.29. OGUC	Area verde ART 2.1.31. OGUC	Espacio Público ART 2.1.30. OGUC
CLASE / DESTINO	E-4					
ACTIVIDAD		VIVIENDA				
ESCALA	(Art. 2.1.36. OGUC)	1.50				

6.4 PROTECCIONES OFICIALES

<input checked="" type="checkbox"/> NO	<input type="checkbox"/> Sí, especificar	<input type="checkbox"/> ZCH	<input type="checkbox"/> ICH	<input type="checkbox"/> ZOIT	<input type="checkbox"/> OTRO; especificar	
<input type="checkbox"/> MONUMENTO NACIONAL:	<input type="checkbox"/> ZT	<input type="checkbox"/> MH	<input type="checkbox"/> SANTUARIO DE LA NATURALEZA			

6.5 FORMA DE CUMPLIMIENTO ARTÍCULO 70° LGUC (*)

CESIÓN	<input type="checkbox"/>	APORTE	<input checked="" type="checkbox"/>	OTRO ESPECIFICAR:	
--------	--------------------------	--------	-------------------------------------	-------------------	--

(*) SÓLO EN CASO DE PROYECTOS QUE CONLLEVEN CRECIMIENTO URBANO POR DENSIFICACIÓN (exigible conforme a plazos del Artículo primero transitorio de la Ley N° 20.958)

6.6 CÁLCULO DEL PORCENTAJE DE CESIÓN OBRA NUEVA

(sólo en casos de proyectos de crecimiento urbano por densificación)

Exigible conforme a plazos del Artículo primero transitorio de la Ley N° 20.958 (artículo 2.2.5. Bis OGUC)

PROYECTO		PORCENTAJE DE CESIÓN	
		(DENSIDAD DE OCUPACIÓN)	
(a)	<input checked="" type="checkbox"/> CON DENSIDAD DE OCUPACIÓN HASTA 8.000 Personas/Hectárea	<div>78.52</div> <div>2000</div>	<div>X 11 =</div> <div>0.43</div> <div>%</div>
(b)	<input type="checkbox"/> CON DENSIDAD DE OCUPACIÓN SOBRE 8.000 Personas/Hectárea	44%	

Nota 1: En el proyecto de edificación de Obra Nueva, se debe efectuar el cálculo de la edificación completa.

Nota 2: Para calcular la Densidad de Ocupación, se debe considerar la carga de ocupación (según art. 4.2.4. de la OGUC) que se incrementa en el o los terrenos del proyecto, sin considerar en el cálculo, la cantidad de personas que ocupaban las edificaciones existentes, incluso si estas fuesen demolidas para materializar el proyecto. Sólo podrá descontarse la carga de ocupación de edificaciones a demoler, en los casos que el permiso de demolición se solicite en forma conjunta con la solicitud de permiso de edificación, y se adjunten los antecedentes respectivos a dicha solicitud, conforme al inciso final del artículo 5.1.6. y al inciso tercero del artículo 5.1.4., ambos de la O.G.U.C.

Nota 3: La Densidad de Ocupación, se obtiene de la siguiente fórmula :
$$\frac{\text{Carga de ocupación del proyecto calculada según el art. 4.2.4. de la OGUC} \times 10.000}{\text{Superficie del terreno (que considera el terreno más la superficie exterior hasta el eje del espacio público adyacente existente o previsto en el IPT hasta un máximo de 30 m)}}$$

6.7 CÁLCULO DEL APORTE (EN LOS CASOS QUE CORRESPONDA)

(c)	AVALÚO FISCAL VIGENTE A LA FECHA DE LA SOLICITUD DEL PERMISO, CORRESPONDIENTE AL O LOS TERRENOS (no se debe incluir valor de edificaciones existentes)	\$40.843.322	(d)	PORCENTAJE DE BENEFICIO POR CONSTRUCTIBILIDAD	%
(e)	AVALÚO FISCAL INCREMENTADO, CORRESPONDIENTE AL O LOS TERRENOS (*) $\{(c) + \{(c) \times (d)\}\}$	X	0.43 %	=	\$175.626
			% DE CESIÓN $\{(a) \text{ o } (b)\}$		APORTE EQUIVALENTE EN DINERO $\{(e) \times \{(a) \text{ o } (b)\}\}$

(*) El Avalúo Fiscal debe incrementarse en la misma proporción que el aumento de constructibilidad obtenido por un beneficio normativo (inciso 2° art. 2.2.5. Bis C. OGUC)

6.8 INCENTIVOS NORMATIVOS DEL IPT, A LOS QUE SE ACOGE EL PROYECTO

(Art. 184 LGUC)

BENEFICIO	CONDICIÓN PARA OPTAR AL BENEFICIO:
BENEFICIO	CONDICIÓN PARA OPTAR AL BENEFICIO:
BENEFICIO	CONDICIÓN PARA OPTAR AL BENEFICIO:

6.9 DISPOSICIONES ESPECIALES A QUE SE ACOGE EL PROYECTO

<input checked="" type="checkbox"/> D.F.L-N°2 de 1959	<input type="checkbox"/> Conjunto Armónico	<input type="checkbox"/> Proyección Sombras Art. 2.6.11. OGUC	<input type="checkbox"/> Segunda Vivienda Art. 6.2.4. OGUC
<input type="checkbox"/> Ley N° 19.537 Copropiedad Inmobiliaria	<input type="checkbox"/> Beneficio Fusión Art. 63 LGUC	<input type="checkbox"/> Conj. Viv. Econ. Art. 6.1.8. OGUC	<input type="checkbox"/> Art. 2.4.1. OGUC Inciso Segundo
<input type="checkbox"/> Art. 6.6.1. OGUC, según resolución N°	(V y U) de fecha	vigente hasta	
<input type="checkbox"/> Otro ; especificar			

6.10 NÚMERO DE UNIDADES TOTALES POR DESTINO

Art 6° letra L- D.S. N° 167 de 2016 MTT

VIVIENDAS	BODEGAS	OFICINAS	LOCALES COMERCIALES	Otro; especificar	TOTAL UNIDADES
1				N° 1	1
ESTACIONAMIENTOS para automóviles	Otros Estacionamientos exigidos (IPT):	Especificar	Cantidad	Especificar	Cantidad
ESTACIONAMIENTOS para bicicletas					

6.11 PARA PROYECTOS DE CONDOMINIO TIPO B

SUPERFICIE TOTAL DE TERRENO	316.64	CANTIDAD DE SITIOS RESULTANTES	0
-----------------------------	--------	--------------------------------	---

7 OTRAS AUTORIZACIONES QUE FORMAN PARTE DE ESTE PERMISO (Inciso final Art. 5.1.6. de la OGUC)

<input type="checkbox"/> DEMOLICIÓN	<input type="checkbox"/> INSTALACIÓN DE FAENAS	<input type="checkbox"/> INSTALACIÓN DE GRÚAS Y SIMILARES
<input type="checkbox"/> OTRAS (especificar)		<input type="checkbox"/> EJECUCIÓN DE EXCAVACIONES, ENTIBACIONES Y SOCALZADOS

8 CLASIFICACIÓN DE LA CONSTRUCCIÓN

CLASIFICACIÓN	m2	%(*)	VALOR m2 (**)	CLASIFICACIÓN	m2	%(*)	VALOR m2 (**)
E-4	55.00	1.0	130.533	E-4	55.00	1.0	130.533

(*) El 100% corresponde a la superficie edificada total que se calcula según Tabla de Costos Unitarios MINVU
(**) Valor de la Tabla de Costos Unitarios MINVU vigente a la fecha de ingreso de la solicitud.

9 DERECHOS MUNICIPALES

(a) PRESUPUESTO (Calculado con Tabla Costos Unitarios MINVU)		\$	7.179.315
(b) SUBTOTAL 1 DERECHOS MUNICIPALES [(a) x (1,5% Art. 130 LGUC)]	%	1.0%	\$ 71.793
(c) DESCUENTO POR UNIDADES DE CASAS O PISOS TIPO REPETIDOS	(-)	\$	
(d) SUBTOTAL 2 DERECHOS MUNICIPALES [(b) - (c)]		\$	
(e) DESCUENTO 30% CON INFORME DE REVISOR INDEPENDIENTE [(d) x (30%)]	(-)	\$	
(f) DESCUENTO MONTO CONSIGNADO AL INGRESO SOLICITUD	(-)	\$	
(g) TOTAL DERECHOS A PAGAR [(d) - (e) - (f)]		\$	71.793
GIRO INGRESO MUNICIPAL NÚMERO	11465	FECHA :	13-Jun-2025

9.1.- CÁLCULO DE DESCUENTO POR UNIDADES REPETIDAS (Art. 130 LGUC; Art. 5.1.14. OGUC)

Unidades de Casas o pisos tipo repetidos	Porcentaje de descuentos de los derechos municipales	número maximo de unidades con descuento por tramo	DESCUENTO (\$)
1° y 2°	0%	0	
3°,4° y 5°	10%	3	
6°,7°,8°,9 y 10°	20%	5	
11 a la 20 , inclusive	30%	10	
21 a la 40 ° inclusive	40%	20	
41 o más	50%	variable	
TOTAL DESCUENTO:			

Esta tabla se debe aplicar para cada vivienda o piso tipo que se repita

10 GLOSARIO:

D.F.L.: Decreto con Fuerza de Ley	I.P.T:Instrumento de Planificación Territorial.	SAG: Servicio Agrícola y Ganadero
D.S: Decreto Supremo	LGUC: Ley General de Urbanismo y Construcciones	SEREMI: Secretaría Regional Ministerial
EISTU: Estudio de Impacto Sistema Transporte Urbano	MH: Monumento Histórico	SEIM: Sistema de Evaluación de Impacto en Movilidad.
GIM: Giro de Ingreso Municipal	MINAGRI: Ministerio de Agricultura.	ZCH: Zona de Conservación Histórica
ICH: Inmueble de Conservación Histórica	MINVU: Ministerio de Vivienda y Urbanismo	ZOIT: Zona de Interés Turístico
IMIV:Informe de Mitigación de Impacto Vial	MTT: Ministerio de Transportes y Telecomunicaciones	ZT: Zona Típica
INE: Instituto Nacional de Estadísticas	OGUC:Ordenanza General de Urbanismo y Construcciones	

NOTAS: (SOLO PARA SITUACIONES ESPECIALES)

PERMISO DE OBRA NUEVA PASAJE LAS HIGUERAS N°074, DE 1 VIVIENDA DS 1, DE 55.00M2.

VHC/Mcm



TIMBRE

VICTOR ALFREDO HUNTER CEA
ARQUITECTO
DIRECTOR DE OBRAS MUNICIPALES
nombre y firma

PERMISO DE EDIFICACIÓN
OBRA NUEVA
DIRECCIÓN DE OBRAS MUNICIPALES DE:
ANGOL
REGIÓN: DE LA ARAUCANÍA

NÚMERO DE RESOLUCIÓN
167
FECHA DE APROBACIÓN
17-Jun-2025
ROL S.I.I
139-5

VISTOS

- A) Las atribuciones emanadas del Art. 24 de la Ley Orgánica Constitucional de Municipalidades,
- B) Las disposiciones de la Ley General de Urbanismo y Construcciones en especial el Art. 116, su Ordenanza General, y el Instrumento de Planificación Territorial.
- C) La solicitud de aprobación, los planos y demás antecedentes debidamente suscritos por el propietario y los profesionales correspondientes al expediente S.P.E.-5.1.4/5.1.6. N° 5147 / 03-06-2025
- D) El certificado de informaciones previas N° 4480 de fecha 28-May-2024
- E) El anteproyecto de Edificación N° de fecha (cuando corresponda)
- F) El informe Favorable de Revisor Independiente N° vigente, de fecha (cuando corresponda)
- G) El informe favorable de Revisor de Proyecto de Cálculo Estructural N° de fecha (cuando corresponda)
- H) La Resolución N° de la misma fecha de esta Resolución que aprueba el loteo (con construcción simultánea).
- I) Que previo a la fecha de esta Resolución, se aprobaron las tramitaciones condicionantes para el permiso referidas a de fecha (fusión, subdivisión, subdivisión afecta....)
(..... subdivisión afecta, modificación, rectificación de deslindes, demolición, etc)
- J) Otros (especificar):

RESUELVO:

- 1 Conceder permiso para OBRA NUEVA CLINICA VETERINARIA con una
(Especificar) (Número de edificios, casas, galpones, etc)
superficie total de 310 m2 y de 2 pisos de altura, destinado a SERVICIOS - CLINICA VETERINARIA
ubicado en calle/avenida/camino MANUEL JARPA N° 467
Lote N° 5 manzana 139 localidad o loteo SECTOR CENTRO
sector URBANO zona Z-1 del Plan regulador COMUNAL
(urbano o rural) Comuna o Intercomunal
aprobando los planos y demás antecedentes, que forman parte de la presente autorización mencionados en la letra C de los VISTOS de este permiso.
- 2 Dejar constancia que la obra que se aprueba PIERDE los beneficios del D.F.L.-N°2 de 1959 .
(Mantiene o pierde)
- 3 Que el presente permiso se otorga amparado en las siguientes autorizaciones especiales:
plazos de la autorización especial
Art.121, Art.122, Art.123, Art.124, de la Ley General de Urbanismo y Construcciones, otros (especificar).
- 4 Que el proyecto que se aprueba se ajusta al citado anteproyecto aprobado(cuando corresponda).
- 5 Antecedentes del Proyecto
NOMBRE DEL PROYECTO : OBRA NUEVA CLINICA VETERINARIA

5.1 DATOS DEL PROPIETARIO:

NOMBRE O RAZÓN SOCIAL DEL PROPIETARIO			R.U.T.	
PATRICIA ALEJANDRA GUIDOTTI ARTEAGA				
REPRESENTANTE LEGAL DEL PROPIETARIO			R.U.T.	
DIRECCIÓN: Nombre de la vía		N°	Local/ Of/ Depto	Localidad
MANUEL JARPA		467		ANGOL
COMUNA	CORREO ELECTRÓNICO	TELÉFONO FIJO	TELÉFONO CELULAR	
ANGOL				
PERSONERÍA DEL REPRESENTANTE LEGAL :		SE ACREDITÓ MEDIANTE		
		DE FECHA Y REDUCIDA A ESCRITURA PÚBLICA		
CON FECHA		ANTE EL NOTARIO SR (A)		

5.2 INDIVIDUALIZACIÓN DE LOS PROFESIONALES

NOMBRE O RAZÓN SOCIAL de la empresa del ARQUITECTO (cuando corresponda)	R.U.T
NOMBRE DEL PROFESIONAL ARQUITECTO RESPONSABLE	R.U.T
CLAUDIO HERNAN TORO SAEZ	16.853.237-7
NOMBRE DEL CALCULISTA	R.U.T
CLAUDIO HERNAN TORO SAEZ	16.853.237-7
NOMBRE DEL CONSTRUCTOR (*)	R.U.T

NOMBRE DEL INSPECTOR TÉCNICO DE OBRA (*)	INSCRIPCIÓN REGISTRO	
	CATEGORÍA	N°
NOMBRE DEL REVISOR INDEPENDIENTE (cuando corresponda)	REGISTRO	CATEGORÍA
NOMBRE O RAZÓN SOCIAL DEL REVISOR DEL PROYECTO DE CÁLCULO ESTRUCTURAL(cuando corresponda)	REGISTRO	CATEGORÍA
NOMBRE DEL PROFESIONAL RESPONSABLE DE LA REVISIÓN DEL PROYECTO DE CÁLCULO ESTRUCTURAL	R.U.T	

(*) Podrá individualizarse hasta antes del inicio de las obras.

6 CARACTERÍSTICAS DEL PROYECTO DE OBRA NUEVA

EDIFICIOS DE USO PÚBLICO	<input type="checkbox"/> TODO	<input type="checkbox"/> PARTE	<input checked="" type="checkbox"/> NO ES EDIFICIO DE USO PÚBLICO	
CARGA DE OCUPACIÓN TOTAL DE LAS EDIFICACIONES (personas) según artículo 4.2.4. OGUC.	32,4	DENSIDAD DE OCUPACIÓN (personas/hectárea)	400	
CRECIMIENTO URBANO	<input type="checkbox"/> NO	<input checked="" type="checkbox"/> SÍ	Explicitar: densificación / extensión	
LOTEO CON CONSTRUCCIÓN SIMULTÁNEA	<input type="checkbox"/> SÍ	<input checked="" type="checkbox"/> NO	LOTEO DFL 2	
			<input type="checkbox"/> SÍ	<input checked="" type="checkbox"/> NO
PROYECTO, se desarrollará en etapas:	<input type="checkbox"/> SÍ	<input checked="" type="checkbox"/> NO	cantidad de etapas	
ETAPAS CON MITIGACIONES PARCIALES (a considerar en IMIV, art. 173 LGUC)		Etapas art 9° del DS 167 (MTT) de 2016		

6.1 SUPERFICIES

SUPERFICIE	ÚTIL (m2)	COMÚN (m2)	TOTAL (m2)
S. EDIFICADA SUBTERRÁNEO (S)			
S. EDIFICADA SOBRE TERRENO (1er piso + pisos superiores)	287,59	298,7	310
S. EDIFICADA TOTAL	287,59	298,7	310
SUPERFICIE OCUPACIÓN SOLO EN PRIMER PISO (m2)	155	SUPERFICIE TOTAL DEL PREDIO O LOS PREDIOS (m2)	228

S. EDIFICADA SUBTERRÁNEO (S) (agregar hoja adicional si hubiere más subterráneos)

S. Edificada por nivel o piso	ÚTIL (m2)	COMÚN (m2)	TOTAL (m2)
nivel o piso -1			
nivel o piso -2			
nivel o piso -3			
nivel o piso -4			
nivel o piso -5			
TOTAL			

S. EDIFICADA SOBRE TERRENO (agregar hoja adicional si hubiere más pisos sobre el nivel de suelo natural)

S. Edificada por nivel o piso	ÚTIL (m2)	COMÚN (m2)	TOTAL (m2)
nivel o piso 1	142,12	147,5	155
nivel o piso 2	145,47	151,2	155
nivel o piso 3			
nivel o piso 4			
nivel o piso 5			
nivel o piso 6			
nivel o piso 7			
nivel o piso 8			
nivel o piso 9			
nivel o piso 10			
TOTAL	287,59	298,7	310

S. EDIFICADA POR DESTINO

DESTINO (S) CONTEMPLADO (S)	Residencial ART 2.1.25. OGUC	Equipamiento ART. 2.1.33. OGUC	Act. Productivas ART 2.1.28. OGUC	Infraestructura ART 2.1.29. OGUC	Área verde ART 2.1.31. OGUC	Espacio Público ART 2.1.30. OGUC
SUPERFICIE EDIFICADA		310				

6.2 NORMAS URBANÍSTICAS

PREDIO(S) EMPLAZADO(S) EN ÁREA DE RIESGO	<input type="checkbox"/> NO	<input type="checkbox"/> SÍ	<input type="checkbox"/> PARCIAL
NORMAS URBANÍSTICAS	PROYECTADO	PERMITIDO	
DENSIDAD	400 HAB/HA	400 HAB/HA	
COEFICIENTE DE OCUPACIÓN PISOS SUPERIORES (sobre 1er piso)	0,67	0,9	
COEFICIENTE DE OCUPACIÓN DE SUELO (1er piso)	0,67	0,9	
COEFICIENTE DE CONSTRUCTIBILIDAD	1,36	1,56	

DISTANCIAMIENTOS	3,75 CV	1,45 - 3 CV
RASANTE	45°	70° - 45°
SISTEMA DE AGRUPAMIENTO	CONTINUO	CONTINUO
ADOSAMIENTO	100	40
ANTEJARDÍN	-	-
ALTURA EN METROS Y/O PISOS	64	16,8
ESTACIONAMIENTOS AUTOMÓVILES	1 / 150 M2	1 / 150 M2
ESTACIONAMIENTOS BICICLETAS	-	-
ESTACIONAMIENTOS OTROS VEHÍCULOS (ESPECIFICAR)	-	-
ESTACIONAMIENTOS PARA PERSONAS CON DISCAPACIDAD	-	-

DESCUENTO ESTACIONAMIENTO PARA AUTOMÓVILES POR ESTACIONAMIENTO PARA BICICLETAS	<input type="checkbox"/> SÍ	<input checked="" type="checkbox"/> NO	CANTIDAD DESCONTADA	
--	-----------------------------	--	---------------------	--

6.3 USO DE SUELO Y DESTINO(S) CONTEMPLADOS(S)

TIPO DE USO	Residencial ART 2.1.25. OGUC	Equipamiento ART. 2.1.33. OGUC	Act. Productivas ART 2.1.28. OGUC	Infraestructura ART 2.1.29. OGUC	Area verde ART 2.1.31. OGUC	Espacio Público ART 2.1.30. OGUC
CLASE / DESTINO						
ACTIVIDAD	SERVICIOS					
ESCALA	(Art. 2.1.36. OGUC) BASICO					

6.4 PROTECCIONES OFICIALES

<input checked="" type="checkbox"/> NO	<input type="checkbox"/> Sí, especificar	<input type="checkbox"/> ZCH	<input type="checkbox"/> ICH	<input type="checkbox"/> ZOIT	<input type="checkbox"/> OTRO; especificar	
<input type="checkbox"/> MONUMENTO NACIONAL:	<input type="checkbox"/> ZT	<input type="checkbox"/> MH	<input type="checkbox"/> SANTUARIO DE LA NATURALEZA			

6.5 FORMA DE CUMPLIMIENTO ARTÍCULO 70° LGUC (*)

CESIÓN <input type="checkbox"/>	APORTE <input type="checkbox"/>	<input type="checkbox"/> OTRO ESPECIFICAR;	
---------------------------------	---------------------------------	--	--

(*) SÓLO EN CASO DE PROYECTOS QUE CONLLEVEN CRECIMIENTO URBANO POR DENSIFICACIÓN (exigible conforme a plazos del Artículo primero transitorio de la Ley N° 20.958)

6.6 CÁLCULO DEL PORCENTAJE DE CESIÓN OBRA NUEVA

(sólo en casos de proyectos de crecimiento urbano por densificación)

Exigible conforme a plazos del Artículo primero transitorio de la Ley N° 20.958 (artículo 2.2.5. Bis OGUC)

PROYECTO	PORCENTAJE DE CESIÓN
(a) <input type="checkbox"/> CON DENSIDAD DE OCUPACIÓN HASTA 8.000 Personas/Hectárea	(DENSIDAD DE OCUPACIÓN) <div>400 X 11 = ANEXO %</div> <div>2000</div>
(b) <input type="checkbox"/> CON DENSIDAD DE OCUPACIÓN SOBRE 8.000 Personas/Hectárea	44%

Nota 1: En el proyecto de edificación de Obra Nueva, se debe efectuar el cálculo de la edificación completa.

Nota 2: Para calcular la Densidad de Ocupación, se debe considerar la carga de ocupación (según art. 4.2.4. de la OGUC) que se incrementa en el o los terrenos del proyecto, sin considerar en el cálculo, la cantidad de personas que ocupaban las edificaciones existentes, incluso si estas fuesen demolidas para materializar el proyecto. Sólo podrá descontarse la carga de ocupación de edificaciones a demoler, en los casos que el permiso de demolición se solicite en forma conjunta con la solicitud de permiso de edificación, y se adjunten los antecedentes respectivos a dicha solicitud, conforme al inciso final del artículo 5.1.6. y al inciso tercero del artículo 5.1.4., ambos de la O.G.U.C.

Nota 3: La Densidad de Ocupación, se obtiene de la siguiente fórmula :
$$\frac{\text{Carga de ocupación del proyecto calculada según el art. 4.2.4. de la OGUC} \times 10.000}{\text{Superficie del terreno (que considera el terreno más la superficie exterior hasta el eje del espacio público adyacente existente o previsto en el IPT hasta un máximo de 30 m)}}$$

6.7 CÁLCULO DEL APORTE (EN LOS CASOS QUE CORRESPONDA)

(c) AVALÚO FISCAL VIGENTE A LA FECHA DE LA SOLICITUD DEL PERMISO, CORRESPONDIENTE AL O LOS TERRENOS (no se debe incluir valor de edificaciones existentes)	\$ 16.847.963	(d) PORCENTAJE DE BENEFICIO POR CONSTRUCTIBILIDAD	%
\$ 16.847.963		%	\$ 1.002.286
(e) AVALÚO FISCAL INCREMENTADO, CORRESPONDIENTE AL O LOS TERRENOS (*) [(c) + ((c) x (d))]	X	% DE CESIÓN [(a) o (b)]	= APOORTE EQUIVALENTE EN DINERO [(e) x ((a) o (b))]

(*) El Avalúo Fiscal debe incrementarse en la misma proporción que el aumento de constructibilidad obtenido por un beneficio normativo (inciso 2° art. 2.2.5. Bis C. OGUC)

6.8 INCENTIVOS NORMATIVOS DEL IPT, A LOS QUE SE ACOGE EL PROYECTO

(Art. 184 LGUC)

BENEFICIO	CONDICIÓN PARA OPTAR AL BENEFICIO:	
BENEFICIO	CONDICIÓN PARA OPTAR AL BENEFICIO:	
BENEFICIO	CONDICIÓN PARA OPTAR AL BENEFICIO:	

6.9 DISPOSICIONES ESPECIALES A QUE SE ACOGE EL PROYECTO

<input type="checkbox"/> D.F.L.-N°2 de 1959	<input type="checkbox"/> Conjunto Armónico	<input type="checkbox"/> Proyección Sombras Art. 2.6.11. OGUC	<input type="checkbox"/> Segunda Vivienda Art. 6.2.4. OGUC
<input type="checkbox"/> Ley N° 19.537 Copropiedad Inmobiliaria	<input type="checkbox"/> Beneficio Fusión Art. 63 LGUC	<input type="checkbox"/> Conj. Viv. Econ. Art. 6.1.8. OGUC	<input type="checkbox"/> Art. 2.4.1. OGUC Inciso Segundo
<input type="checkbox"/> Art. 6.6.1. OGUC, según resolución N°	(V y U) de fecha		vigente hasta
<input type="checkbox"/> Otro ; especificar			

6.10 NÚMERO DE UNIDADES TOTALES POR DESTINO

Art 6° letra L- D.S. N° 167 de 2016 MTT

VIVIENDAS	BODEGAS	OFICINAS	LOCALES COMERCIALES	Otro; especificar	CLINICA	TOTAL UNIDADES
				N°	1	

ESTACIONAMIENTOS para automóviles		Otros Estacionamientos exigidos (IPT):	Especificar	Cantidad	Especificar	Cantidad
ESTACIONAMIENTOS para bicicletas						

6.11 PARA PROYECTOS DE CONDOMINIO TIPO B

SUPERFICIE TOTAL DE TERRENO		CANTIDAD DE SITIOS RESULTANTES	
-----------------------------	--	--------------------------------	--

7 OTRAS AUTORIZACIONES QUE FORMAN PARTE DE ESTE PERMISO (Inciso final Art. 5.1.6. de la OGUC)

<input type="checkbox"/> DEMOLICIÓN	<input type="checkbox"/> INSTALACIÓN DE FAENAS	<input type="checkbox"/> INSTALACIÓN DE GRÚAS Y SIMILARES
<input type="checkbox"/> OTRAS (especificar)		<input type="checkbox"/> EJECUCIÓN DE EXCAVACIONES, ENTIBACIONES Y SOCALZADOS

8 CLASIFICACIÓN DE LA CONSTRUCCIÓN

CLASIFICACIÓN	m2	%(*)	VALOR m2 (**)	CLASIFICACIÓN	m2	%(*)	VALOR m2 (**)
C-4	155	1,5	181.428				
G-4	155	1,5	130.533				

(*) El 100% corresponde a la superficie edificada total que se calcula según Tabla de Costos Unitarios MINVU
(**) Valor de la Tabla de Costos Unitarios MINVU vigente a la fecha de ingreso de la solicitud.

9 DERECHOS MUNICIPALES

(a)	PRESUPUESTO (Calculado con Tabla Costos Unitarios MINVU)		\$	48.353.923
(b)	SUBTOTAL 1 DERECHOS MUNICIPALES [(a) x (1,5% Art. 130 LGUC)]	%	\$	725.309
(c)	DESCUENTO POR UNIDADES DE CASAS O PISOS TIPO REPETIDOS	(-)	\$	
(d)	SUBTOTAL 2 DERECHOS MUNICIPALES [(b) - (c)]		\$	
(e)	DESCUENTO 30% CON INFORME DE REVISOR INDEPENDIENTE [(d) x (30%)]	(-)	\$	
(f)	DESCUENTO MONTO CONSIGNADO AL INGRESO SOLICITUD	(-)	\$	
(g)	TOTAL DERECHOS A PAGAR [(d) - (e) - (f)]		\$	725.309
	GIRO INGRESO MUNICIPAL NÚMERO	1245	FECHA :	12-Jun-2025

9.1.- CÁLCULO DE DESCUENTO POR UNIDADES REPETIDAS (Art. 130 LGUC; Art. 5.1.14. OGUC)

Unidades de Casas o pisos tipo repetidos	Porcentaje de descuentos de los derechos municipales	número maximo de unidades con descuento por tramo	DESCUENTO (\$)
1° y 2°	0%	0	
3°,4° y 5°	10%	3	
6°,7°,8°,9 y 10°	20%	5	
11 a la 20 , inclusive	30%	10	
21 a la 40 ° inclusive	40%	20	
41 o más	50%	variable	
TOTAL DESCUENTO:			

Esta tabla se debe aplicar para cada vivienda o piso. tipo que se repita

10 GLOSARIO:

- D.F.L.: Decreto con Fuerza de Ley
- D.S: Decreto Supremo
- EISTU: Estudio de Impacto Sistema Transporte Urbano
- GIM: Giro de Ingreso Municipal
- ICH: Inmueble de Conservación Histórica
- IMIV:Informe de Mitigación de Impacto Vial
- INE: Instituto Nacional de Estadísticas
- I.P.T:Instrumento de Planificación Territorial.
- LGUC: Ley General de Urbanismo y Construcciones
- MH: Monumento Histórico
- MINAGRI: Ministerio de Agricultura.
- MINVU: Ministerio de Vivienda y Urbanismo
- MTT: Ministerio de Transportes y Telecomunicaciones
- OGUC:Ordenanza General de Urbanismo y Construcciones
- SAG: Servicio Agrícola y Ganadero
- SEREMI: Secretaria Regional Ministerial
- SEIM: Sistema de Evaluación de Impacto en Movilidad.
- ZCH: Zona de Conservación Histórica
- ZOIT: Zona de Interés Turístico
- ZT: Zona Típica

NOTAS: (SOLO PARA SITUACIONES ESPECIALES)




VICTOR ALFREDO HUNTER GEA
DIRECTOR DE OBRAS MUNICIPALES
nombre y firma

RESOLUCIÓN DE APROBACIÓN DE SUBDIVISIÓN O FUSIÓN

DIRECCION DE OBRAS - I. MUNICIPALIDAD DE :
ANGOL

REGION : DE LA ARAUCANIA

NUMERO DE RESOLUCIÓN
168
Fecha de Aprobación
17 JUN 2025
ROL S.I.I.
118-7 / 118-7

☒ URBANO☐ RURAL

VISTOS:

- A) Las atribuciones emanadas del Art. 24 de la Ley Orgánica Constitucional de Municipalidades,
- B) Las disposiciones de la Ley General de Urbanismo y Construcciones en especial el Art. 116, su Ordenanza General, y el Instrumento de Planificación Territorial.
- C) La Solicitud de aprobación, los planos y demás antecedentes debidamente suscritos por el propietario y arquitecto correspondientes al expediente S.U. - 3.1.2./3.1.3./3.1.5. N° 5046 02/06/2025
- D) El Certificado de Informaciones Previas N° 519 de fecha 16/05/2025

RESUELVO:

- 1.- Aprobar la FUSION para el (los) predio(s) ubicado(s) en calle/avenida/
SUBDIVISIÓN, FUSIÓN
camino: COLIPI N° 323 / 323(INTERIOR)
localidad o loteo
sector, de conformidad a los planos y antecedentes timbrados por esta D.O.M., que forman parte de la presente autorización y que se encuentran archivados en el expediente S.U.-3.1.2./3.1.3/3.1.5..N°
- 2.- Autorizar la enajenación de los predios que se identifican en la presente resolución.
- 3.- Individualización de Interesados:

NOMBRE O RAZON SOCIAL del PROPIETARIO	R.U.T.
GERMAN ARNOLDO CID NOVOA	
REPRESENTANTE LEGAL del PROPIETARIO	R.U.T.
NOMBRE O RAZON SOCIAL de la Empresa del ARQUITECTO (cuando corresponda)	R.U.T.
NOMBRE DEL ARQUITECTO RESPONSABLE	R.U.T.
MIGUEL ARAVENA GUZMAN	16.010.964-5

4.- CARACTERÍSTICAS DEL PROYECTO

4.1.- SUBDIVISIÓN
SITUACIÓN ANTERIOR

SUPERFICIE (M2) LOTE EXISTENTE	
--------------------------------	--

SITUACIÓN ACTUAL: PREDIOS ENAJENABLES

LOTES RESULTANTES		Superficie (m2)	LOTES RESULTANTES		Superficie (m2)	LOTES RESULTANTES		Superficie (m2)
N°			N°			N°		
N°			N°			N°		
N°			N°			N°		
N°			N°			TOTAL		

SE ADJUNTA HOJA ANEXA (En caso de mayor cantidad de lotes)

☐ SI☐ NO

4.2 .- FUSIÓN:

SITUACIÓN ANTERIOR

LOTES EXISTENTES		Superficie (m2)	LOTES EXISTENTES		Superficie (m2)	LOTES EXISTENTES		Superficie (m2)
N°	LOTE C	162.50	N°			N°		
N°	LOTE B	193.32	N°			TOTAL		355.82

SITUACIÓN ACTUAL: PREDIO ENAJENABLE

SUPERFICIE (M2) LOTE EXISTENTEN	355.82
---------------------------------	--------

SE ADJUNTA HOJA ANEXA (En caso de mayor cantidad de lotes)	<input type="checkbox"/>	SI	<input type="checkbox"/>	NO
--	--------------------------	----	--------------------------	----

5.- Deberá solicitar en el Servicio de Impuestos Internos la asignación de Roles de avalúo para los lotes generados y archivar los planos con la presente resolución en el Conservador de Bienes Raíces.

6.- Anótese en el registro especial de esta D.O.M., archívese los originales del (los) plano(s) y de la presente resolución, y dése copias autorizadas a los interesados.

7.- PAGO DE DERECHOS

SUBDIVISIÓN: AVALÚO FISCAL DEL TERRENO		\$	-----	2%	\$
FUSIÓN: 1 CUOTA DE AHORRO CORVI					\$
INGRESO SOLICITUD	G.I.M. N°	FECHA:		(-)	\$
SALDO A PAGAR					\$ 3.440
GIRO INGRESO MUNICIPAL	N°	1265	FECHA:		16-Jun-20

NOTAS: (SOLO PARA SITUACIONES ESPECIALES DE LA AUTORIZACIÓN)

VAHC/pbg

TIMBRE

VICTOR ALFREDO HUNTER CEA

DIRECTOR DE OBRAS MUNICIPALES

NOMBRE Y FIRMA

IMPRIMIR

PERMISO DE OBRA MENOR

AMPLIACIÓN DE VIVIENDA SOCIAL Y OTRAS

DIRECCIÓN DE OBRAS MUNICIPALES DE:

ANGOL

NÚMERO DE RESOLUCIÓN
169
FECHA DE APROBACIÓN
17-06-2025
ROL S.I.I
329-90

REGION: La Araucanía

VISTOS

- A) Las atribuciones emanadas del Art. 24 de la Ley Orgánica Constitucional de Municipalidades,
- B) Las disposiciones de la Ley General de Urbanismo y Construcciones en especial el Art. 116, su Ordenanza General, y el Instrumento de Planificación Territorial.
- C) La solicitud de aprobación, los planos y demás antecedentes debidamente suscritos por el propietario y los profesionales correspondientes al expediente N° 5394 / 11-06-2025
- D) El certificado de informaciones previas N° 973 de fecha 22/10/24
- E) El informe Favorable de Revisor Independiente N° de fecha (si se contrató)
- F) Otros (especificar):

RESUELVO:

- 1 Conceder permiso para ampliar la vivienda social S. OM con una superficie total original de 46,06 m2 y de 2 pisos de altura, en un total de 129,55 m2, ubicado en calle/avenida/camino PSJE. NEHUEN N° 121 Lote N° 90 localidad o loteo VILLA PEUMAYEN sector URBANO zona Z-2 del Plan regulador COMUNAL aprobando los planos y demás antecedentes, que forman parte de la presente autorización mencionados en la letra C de los VISTOS de este permiso.
- 2 Dejar constancia que la obra que se aprueba MANTIENE los beneficios del D.F.L.-N°2 de 1959
- 3 Que el presente permiso se otorga amparado en las siguientes autorizaciones especiales: Art.121, Art.122, Art.123, Art.124, de la LGUC, otros (especificar), plazos de la autorización especial

4 ANTECEDENTES DEL PROYECTO

4.1 DATOS DEL PROPIETARIO:

NOMBRE O RAZÓN SOCIAL DEL PROPIETARIO			R.U.T.	
ROSA CRISTINA DURAN BOCAZ				
REPRESENTANTE LEGAL DEL PROPIETARIO			R.U.T.	
DIRECCIÓN: Nombre de la vía		N°	Local/ Of/ Depto	Localidad
PSJE. NEHUEN		121		ANGOL
COMUNA	CORREO ELECTRÓNICO	TELÉFONO FIJO	TELÉFONO CELULAR	
ANGOL				
PERSONERÍA DEL REPRESENTANTE LEGAL :		SE ACREDITÓ MEDIANTE		
		DE FECHA Y REDUCIDA A ESCRITURA PÚBLICA		
CON FECHA ANTE EL NOTARIO SR (A)				

4.2 INDIVIDUALIZACIÓN DE LOS PROFESIONALES

NOMBRE O RAZÓN SOCIAL de la empresa (cuando corresponda)		R.U.T
NOMBRE DEL PROFESIONAL COMPETENTE RESPONSABLE (art. 17 LGUC)		R.U.T
MARCELO VILLOUTA LOOSLI		12.013.479-5
Si la solicitud se efectúa conjuntamente con una solicitud de alteración o demolición solo podrá ser suscrita por un arquitecto		
NOMBRE DEL CALCULISTA (cuando corresponda, según inciso final art 5.1.7. OGUC)		R.U.T

NOMBRE DEL CONSTRUCTOR (*)		R.U.T
MARCELO VILLOUTA LOOSLI		12.013.479-5
NOMBRE DEL REVISOR INDEPENDIENTE (cuando se haya contratado)	REGISTRO	CATEGORÍA

(*) Podrá individualizarse hasta antes del inicio de las obras.

5 CARACTERÍSTICAS DEL PROYECTO DE AMPLIACIÓN DE VIVIENDA SOCIAL

TIPO DE AMPLIACIÓN SOLICITADA		(Según Art. 166 de la LGUC)
<input checked="" type="checkbox"/> DE VIVIENDA SOCIAL	<input type="checkbox"/> DE INFRAESTRUCTURA SANITARIA	
<input type="checkbox"/> DE VIVIENDA PROGRESIVA	<input type="checkbox"/> DE VIVIENDA DE HASTA 520 UF (Calculado según tabla costos unitarios MINVU)	

(Según Art. 166 de la LGUC, solo se puede tramitar con este permiso simplificado una ampliación de una de las cuatro tipologías señaladas. En caso contrario, debe tramitarse como ampliación según el art. 5.1.4. 1A o 5.1.6., según corresponda)

CARGA DE OCUPACIÓN TOTAL DE LA AMPLIACIÓN (personas) según artículo 4.2.4. OGUC.		DENSIDAD DE OCUPACIÓN DE LA AMPLIACIÓN (personas/hectárea)	
PROYECTO DE AMPLIACIÓN, se desarrollará en etapas	<input type="checkbox"/> SÍ	<input type="checkbox"/> NO	cantidad de etapas

5.1 SUPERFICIES

SUPERFICIE OCUPACIÓN INCLUIDA LA AMPLIACIÓN SOLO EN PRIMER PISO	5
SUPERFICIE TOTAL DEL PREDIO O LOS PREDIOS (m2)	111.08

S. EDIFICADA SOBRE TERRENO				(agregar hoja adicional si hubiere más pisos sobre el nivel de suelo natural)
S. Edificada por nivel o piso	PERMISO(S) ANTERIOR (ES)(m2)	AMPLIACIÓN PROYECTADA (m2)	TOTAL INCLUIDA AMPLIACIÓN (m2)	
nivel o piso 1°	22.69	41.55	64.24	
nivel o piso 2°	23.37	41.94	65.31	
nivel o piso 3°				

5.2 NORMAS URBANÍSTICAS

PREDIO(S) EMPLAZADO(S) EN ÁREA DE RIESGO	<input checked="" type="checkbox"/> NO	<input type="checkbox"/> SÍ	<input type="checkbox"/> PARCIAL
--	--	-----------------------------	----------------------------------

5.3 DECLARACIONES

incisos segundo y tercero Artículo 6.1.11. OGUC

LA VIVIENDA SOCIAL FORMA PARTE DE UN CONDOMINIO Ley N° 21.442 Copropiedad Inmobiliaria	<input type="checkbox"/> SÍ	<input checked="" type="checkbox"/> NO
LA VIVIENDA QUE SE AMPLIA MANTIENE SU CONDICION DE VIVIENDA ECONOMICA (hasta 140 m2)- D.F.L-N°2 de 1960	<input type="checkbox"/> SÍ	<input checked="" type="checkbox"/> NO

6 OTRAS AUTORIZACIONES O PERMISOS (Que se otorgan en conjunto, Inciso tercero Art. 5.1.4. de la OGUC).

TIPO DE SOLICITUD		PERMISO N°	FECHA:
<input type="checkbox"/> DEMOLICIÓN			
<input type="checkbox"/> OTRO (especificar):			

7 CLASIFICACIÓN DE LA CONSTRUCCIÓN

CLASIFICACIÓN	m2	%(*)	VALOR m2 (**)	CLASIFICACIÓN	m2	%(*)	VALOR m2 (**)
E-4	83.49	1.5	130.533				

(*) El 100% corresponde a la superficie edificada total que se calcula según Tabla de Costos Unitarios MINVU

(**) Valor de la Tabla de Costos Unitarios MINVU vigente a la fecha de ingreso de la solicitud.

8 DERECHOS MUNICIPALES

(a) PRESUPUESTO (Calculado con Tabla Costos Unitarios MINVU)			\$	10.898.221
(b) SUBTOTAL 1 DERECHOS MUNICIPALES [(a) x (1,5% N° 2 del Art. 130 LGUC)]		%	\$	163.475
(c) DESCUENTO 30% CON INFORME DE REVISOR INDEPENDIENTE [(b) x (30%)]		(-)	\$	
(d) SUBTOTAL 2 [(b) - (c)]				
(e) REBAJA SEGÚN ART. 5.1.4. 2A [(b)x(50% a lo menos)]		(-)		81.738
(f) SUBTOTAL 3 [(d) - (e)]				81.737
(g) DESCUENTO MONTO CONSIGNADO AL INGRESO SOLICITUD		(-)	\$	
TOTAL DERECHOS A PAGAR [(f) - (g)]			\$	81.737
GIRO INGRESO MUNICIPAL N°	1264	FECHA :	16/6/25	

9 GLOSARIO:

D.F.L.: Decreto con Fuerza de Ley

I.P.T.:Instrumento de Planificación Territorial.

SAG: Servicio Agrícola y Ganadero

D.S: Decreto Supremo

LGUC: Ley General de Urbanismo y Construcciones

SEREMI: Secretaría Regional Ministerial

EISTU: Estudio de Impacto Sistema Transporte Urbano	MH: Monumento Histórico	SEIM: Sistema de Evaluación de Impacto en Movilidad.
GIM: Giro de Ingreso Municipal	MINAGRI: Ministerio de Agricultura.	
ICH: Inmueble de Conservación Histórica	MINVU: Ministerio de Vivienda y Urbanismo	ZCH: Zona de Conservación Histórica
IMIV: Informe de Mitigación de Impacto Vial	MTT: Ministerio de Transportes y Telecomunicaciones	ZOIT: Zona de Interés Turístico
INE: Instituto Nacional de Estadísticas	OGUC: Ordenanza General de Urbanismo y Construcciones	ZT: Zona Típica

NOTAS: (SOLO PARA SITUACIONES ESPECIALES)

REVISORES
MUNICIPALES:

Acm



Firma DOM

VICTOR ALFREDO HUNTER CEA

DIRECTOR DE OBRAS MUNICIPALES

Nombre completo



Instituto Nacional de Estadísticas
Subdepto. de Estadísticas de Industrias
Paseo Bulnes 418, piso 5
Mesa Central: 56-232451010 | Directo: 56-232463974
www.ine.cl
Santiago Chile

CERTIFICADO DE RECEPCIÓN

FORMULARIO ÚNICO DE EDIFICACIÓN




El Instituto Nacional de Estadísticas (INE) certifica que con fecha **13 de mayo de 2025** ha recepcionado la información perteneciente al Formulario Único de Edificación para el mes de análisis de mayo de 2025

Folio: 920105237-6
Nombre propietario: ROSA CRISTINA DURAN BOCAZ
Nombre comuna: Angol
Rol avalúo: 329-90
Profesional responsable: MARCELO VILLOUTA LOOSLI
Mail: [REDACTED]
Superficie (m²): 83
Materialidad: E / 4
Destino: Casa aislada

P. 169
F. 17.06.25.

Señor Informante: El presente documento certifica la recepción de la información requerida. En caso de dudas, favor comunicarse con **Edison Palma Meneses** (erpalmam@ine.gob.cl) o en su defecto con **Guido Barra Delgado** (gabarrad@ine.gob.cl).


Firma del profesional competente
Santiago, 13 de mayo de 2025


Jenny Núñez Hormazabal
Jefe Subdepto. Estadísticas de Industria



PERMISO DE OBRA MENOR
AMPLIACIÓN DE VIVIENDA SOCIAL Y OTRAS

DIRECCIÓN DE OBRAS MUNICIPALES DE:
ANGOL

REGIÓN: DE LA ARAUCANÍA

NÚMERO DE RESOLUCIÓN
170
FECHA DE APROBACIÓN
16-Jun-2025
ROL S.I.I
329-138

VISTOS

- A) Las atribuciones emanadas del Art. 24 de la Ley Orgánica Constitucional de Municipalidades,
- B) Las disposiciones de la Ley General de Urbanismo y Construcciones en especial el Art. 116, su Ordenanza General, y el Instrumento de Planificación Territorial.
- C) La solicitud de aprobación, los planos y demás antecedentes debidamente suscritos por el propietario y los profesionales correspondientes al expediente N° 4736 ingresada con fecha 20-May-2025
- D) El certificado de informaciones previas N° 477 de fecha 29-Apr-2025
- E) El informe Favorable de Revisor Independiente N° de fecha (si se contrató)
- F) Otros (especificar):

RESUELVO:

- 1 Conceder permiso para ampliar la vivienda SOCIAL con una superficie total original de 82.66 m² y de 2 pisos de altura, en un total de 17.97 m², ubicado en calle/avenida/camino ANTUCO N° 1213 Lote N° localidad o loteo VILLA PEUMAYEN sector URBANO zona Z-3 del Plan regulador COMUNAL (urbano o rural) Comunal o Intercomunal

aprobando los planos y demás antecedentes, que forman parte de la presente autorización mencionados en la letra C de los VISTOS de este permiso.

- 2 Dejar constancia que la obra que se aprueba MANTIENE los beneficios del D.F.L.-N°2 de 1959 . (Mantiene o pierde)
- 3 Que el presente permiso se otorga amparado en las siguientes autorizaciones especiales: Art.121. Art.122. Art.123. Art.124, de la LGUC, otros (especificar). plazos de la autorización especial

4 ANTECEDENTES DEL PROYECTO

4.1 DATOS DEL PROPIETARIO:

NOMBRE O RAZÓN SOCIAL DEL PROPIETARIO			R.U.T.	
ANA DEL CARMEN GUERRA MORALES				
REPRESENTANTE LEGAL DEL PROPIETARIO			R.U.T.	
DIRECCIÓN: Nombre de la vía		N°	Local/ Of/ Depto	Localidad
ANTUCO		1213		
COMUNA	CORREO ELECTRÓNICO	TELÉFONO FIJO	TELÉFONO CELULAR	
ANGOL				
PERSONERÍA DEL REPRESENTANTE LEGAL :		SE ACREDITÓ MEDIANTE		
		DE FECHA Y REDUCIDA A ESCRITURA PÚBLICA		
CON FECHA ANTE EL NOTARIO SR (A)				

4.2 INDIVIDUALIZACIÓN DE LOS PROFESIONALES

NOMBRE O RAZÓN SOCIAL de la empresa del ARQUITECTO (cuando corresponda)	R.U.T.	
	69.180.100-4	
NOMBRE DEL PROFESIONAL ARQUITECTO RESPONSABLE	R.U.T.	
ANA DEL CARMEN GUERRA MORALES	16.238.586-0	
NOMBRE DEL CALCULISTA (cuando corresponda, según inciso final art 5.1.7. OGUC)	R.U.T.	
NOMBRE DEL CONSTRUCTOR (*)	R.U.T.	
NICOLAS HIDALGO MUÑOZ	18.644.643-7	
NOMBRE DEL REVISOR INDEPENDIENTE (cuando se haya contratado)	REGISTRO	CATEGORÍA
	300364	

(*) Podrá individualizarse hasta antes del inicio de las obras.

5 CARACTERÍSTICAS DEL PROYECTO DE AMPLIACIÓN DE VIVIENDA SOCIAL

TIPO DE AMPLIACIÓN SOLICITADA

(Según Art. 166 de la LGUC)

☒ DE VIVIENDA SOCIAL

☐ DE INFRAESTRUCTURA SANITARIA

☐ DE VIVIENDA PROGRESIVA

☐ DE VIVIENDA DE HASTA 520 UF
(Calculado según tabla costos unitarios MINVU)

(Según Art. 166 de la LGUC, solo se puede tramitar con este permiso simplificado una ampliación de una de las cuatro tipologías señaladas. En caso contrario, debe tramitarse como ampliación según el art. 5.1.4. 1A o 5.1.6., según corresponda)

CARGA DE OCUPACIÓN TOTAL DE LA AMPLIACIÓN
(personas) según artículo 4.2.4. OGUC.

DENSIDAD DE OCUPACIÓN DE LA AMPLIACIÓN
(personas/hectárea)

PROYECTO DE AMPLIACIÓN, se desarrollará en etapas

☒ SÍ

☐ NO

cantidad de etapas

5.1 SUPERFICIES

SUPERFICIE OCUPACIÓN INCLUIDA LA AMPLIACIÓN SOLO EN PRIMER PISO

63.61

SUPERFICIE TOTAL DEL PREDIO O LOS PREDIOS (m²)

100.10

S. EDIFICADA SOBRE TERRENO

(agregar hoja adicional si hubiere más pisos sobre el nivel de suelo natural)

S. Edificada por nivel o piso

PERMISO(S) ANTERIOR (ES)(m²)

AMPLIACIÓN PROYECTADA (m²)

TOTAL INCLUIDA AMPLIACIÓN (m²)

nivel o piso

1°

59.65

3.96

63.61

nivel o piso

2°

23.01

14.01

37.02

nivel o piso

3°

5.2 NORMAS URBANÍSTICAS

PREDIO(S) EMPLAZADO(S) EN ÁREA DE RIESGO

☒ NO

☐ SÍ

☐ PARCIAL

5.3 DECLARACIONES

incisos segundo y tercero Artículo 6.1.11. OGUC

LA VIVIENDA SOCIAL FORMA PARTE DE UN CONDOMINIO Ley N° 19.537 Copropiedad Inmobiliaria

☐ SÍ

☒ NO

LA VIVIENDA QUE SE AMPLIA MANTIENE SU CONDICION DE VIVIENDA ECONOMICA (hasta 140 m²)- D.F.L-N°2 de 1960

☒ SÍ

☐ NO

6 OTRAS AUTORIZACIONES O PERMISOS (Que se otorgan en conjunto, Inciso tercero Art. 5.1.4. de la OGUC).

TIPO DE SOLICITUD

PERMISO N°

FECHA:

DEMOLICIÓN

OTRO (especificar):

7 CLASIFICACIÓN DE LA CONSTRUCCIÓN

CLASIFICACIÓN	m²	%(*)	VALOR m² (**)	CLASIFICACIÓN	m²	%(*)	VALOR m² (**)
E-4	17.97		130.533	E-4	17.97		130.533

(*) El 100% corresponde a la superficie edificada total que se calcula según Tabla de Costos Unitarios MINVU

(**) Valor de la Tabla de Costos Unitarios MINVU vigente a la fecha de ingreso de la solicitud.

8 DERECHOS MUNICIPALES

(a) PRESUPUESTO (Calculado con Tabla Costos Unitarios MINVU)

\$ 2.345.678

(b) SUBTOTAL 1 DERECHOS MUNICIPALES [(a) x (1,5% N° 2 del Art. 130 LGUC)]

%

\$ 35.185

(c) DESCUENTO 30% CON INFORME DE REVISOR INDEPENDIENTE [(b) x (30%)]

(-)

\$

(d) SUBTOTAL 2 [(b) - (c)]

(e) REBAJA SEGÚN ART. 5.1.4. 2A [(b)x(50% a lo menos)]

(-)

17.592

(f) SUBTOTAL 3 [(d) - (e)]

(g) DESCUENTO MONTO CONSIGNADO AL INGRESO SOLICITUD

(-)

\$ 50%

TOTAL DERECHOS A PAGAR [(f) - (g)]

\$

GIRO INGRESO MUNICIPAL NÚMERO 11581

FECHA :

17-Jun-2025

9 GLOSARIO:

D.F.L.: Decreto con Fuerza de Ley	I.P.T:Instrumento de Planificación Territorial.	SAG: Servicio Agrícola y Ganadero
D.S: Decreto Supremo	LGUC: Ley General de Urbanismo y Construcciones	SEREMI: Secretaria Regional Ministerial
EISTU: Estudio de Impacto Sistema Transporte Urbano	MH: Monumento Histórico	SEIM: Sistema de Evaluación de Impacto en Movilidad.
GIM: Giro de Ingreso Municipal	MINAGRI: Ministerio de Agricultura.	ZCH: Zona de Conservación Histórica
ICH: Inmueble de Conservación Histórica	MINVU: Ministerio de Vivienda y Urbanismo	ZOIT: Zona de Interés Turístico
IMIV:Informe de Mitigación de Impacto Vial	MTT: Ministerio de Transportes y Telecomunicaciones	ZT: Zona Típica
INE: Instituto Nacional de Estadísticas	OGUC: Ordenanza General de Urbanismo y Construcciones	

NOTAS: (SOLO PARA SITUACIONES ESPECIALES)

PERMISO DE AMPLIACION DE VIVIENDA SOCIAL DE 17.97M2, DE CALLE ANTUCO N° 1213 , VILLA PEUMAYEN.

REVISORES

MUNICIPALES:

VHC/Mcm.



VICTOR ALFREDO HUNTER CEA

Firma DOM

ARQUITECTO

Nombre completo

DIRECTOR DE OBRAS MUNICIPALES

PERMISO DE EDIFICACIÓN
OBRA NUEVA
DIRECCIÓN DE OBRAS MUNICIPALES DE:
ANGOL

REGIÓN: DE LA ARAUCANÍA

NÚMERO DE RESOLUCIÓN
171
FECHA DE APROBACIÓN
26 JUNIO 2025
ROL S.I.I
696-11

VISTOS

- A) Las atribuciones emanadas del Art. 24 de la Ley Orgánica Constitucional de Municipalidades,
- B) Las disposiciones de la Ley General de Urbanismo y Construcciones en especial el Art. 116, su Ordenanza General, y el Instrumento de Planificación Territorial.
- C) La solicitud de aprobación, los planos y demás antecedentes debidamente suscritos por el propietario y los profesionales correspondientes al expediente S.P.E.-5.1.4/5.1.6. N° Prov N°2045/04-03-2025
- D) El certificado de informaciones previas N° 328 de fecha 09-abr-2024
- E) El anteproyecto de Edificación N° de fecha (cuando corresponda)
- F) El informe Favorable de Revisor Independiente N° vigente, de fecha (cuando corresponda)
- G) El informe favorable de Revisor de Proyecto de Cálculo Estructural N° de fecha (cuando corresponda)
- H) La Resolución N° de la misma fecha de esta Resolución que aprueba el loteo (con construcción simultánea).
- I) Que previo a la fecha de esta Resolución, se aprobaron las tramitaciones condicionantes para el permiso referidas a de fecha (fusión, subdivisión, subdivisión afecta....)
(..... subdivisión afecta, modificación, rectificación de deslindes, demolición, etc)

J) Otros (especificar):

RESUELVO:

- 1 Conceder permiso para EDIFICACIÓN DE OBRA NUEVA: DESTINO : VIVIENDA , CONDOMINIO TIPO A con una
(Especificar) (Número de edificios, casas, galpones,etc)
superficie total de 1,012,31 m2 y de 2 pisos de altura, destinado a vivieda unifamiliar
ubicado en calle/avenida/camino Nueva Rancagua N° 110
Lote N° manzana localidad o loteo Angol
sector urbano zona Z-3 del Plan regulador Comunal
(urbano o rural) Comuna o Intercomunal
aprobando los planos y demás antecedentes, que forman parte de la presente autorización mencionados en la letra C de los VISTOS de este permiso.
- 2 Dejar constancia que la obra que se aprueba mantiene los beneficios del D.F.L.-N°2 de 1959 .
(Mantiene o pierde)
- 3 Que el presente permiso se otorga amparado en las siguientes autorizaciones especiales: plazos de la autorización especial
Art.121, Art.122, Art.123, Art.124, de la Ley General de Urbanismo y Construcciones, otros (especificar).
- 4 Que el proyecto que se aprueba se ajusta al citado anteproyecto aprobado(cuando corresponda).
- 5 Antecedentes del Proyecto
NOMBRE DEL PROYECTO : CONDOMINIO BULNES , TIPO A

5.1 DATOS DEL PROPIETARIO:

NOMBRE O RAZÓN SOCIAL DEL PROPIETARIO		R.U.T.	
CONSTRUCTORA E INMOBILIARIA NUEVO ROBLE LIMITADA		76.668.242-1	
REPRESENTANTE LEGAL DEL PROPIETARIO		R.U.T.	
CAROLINA ANDREA MAUREIRA SALAZAR			
DIRECCIÓN: Nombre de la vía		N°	Local/ Of/ Depto Localidad
ILABACA		973	ANGOL
COMUNA	CORREO ELECTRÓNICO	TELÉFONO FIJO	TELÉFONO CELULAR
ANGOL			
PERSONERÍA DEL REPRESENTANTE LEGAL :		SE ACREDITÓ MEDIANTE CERTIFICADO DE VIGENCIA DE ADMINISTRACIÓN	
Y REPRESENTACIÓN LEGAL, CERTIFICADO DE CBR DE ANGOL		DE FECHA 23-Mar-2023 Y REDUCIDA A ESCRITURA PÚBLICA	
CON FECHA ANTE EL NOTARIO SR (A)			

5.2 INDIVIDUALIZACIÓN DE LOS PROFESIONALES

NOMBRE O RAZÓN SOCIAL de la empresa del ARQUITECTO (cuando corresponda)	R.U.T
ACTIVIDADES DE ARQUITECTURA E INGENRIA CAMILO JARA E.I.R.L	77.055.734-8
NOMBRE DEL PROFESIONAL ARQUITECTO RESPONSABLE	R.U.T
CAMILO ALFREDO JARA TAPIA	16.530.797-6
NOMBRE DEL CALCULISTA	R.U.T
CAMILO ALFREDO JARA TAPIA	16.530.997-6

NOMBRE DEL INSPECTOR TÉCNICO DE OBRA (*)	INSCRIPCIÓN REGISTRO	
	CATEGORÍA	N°
NOMBRE DEL REVISOR INDEPENDIENTE (cuando corresponda)	REGISTRO	CATEGORÍA
NOMBRE O RAZÓN SOCIAL DEL REVISOR DEL PROYECTO DE CÁLCULO ESTRUCTURAL (cuando corresponda)	REGISTRO	CATEGORÍA
NOMBRE DEL PROFESIONAL RESPONSABLE DE LA REVISIÓN DEL PROYECTO DE CÁLCULO ESTRUCTURAL	R.U.T	

(*) Podrá individualizarse hasta antes del inicio de las obras.

6 CARACTERÍSTICAS DEL PROYECTO DE OBRA NUEVA

EDIFICIOS DE USO PÚBLICO	<input type="checkbox"/> TODO	<input type="checkbox"/> PARTE	<input checked="" type="checkbox"/> NO ES EDIFICIO DE USO PÚBLICO
CARGA DE OCUPACIÓN TOTAL DE LAS EDIFICACIONES (personas) según artículo 4.2.4. OGUC.	52 PERSONAS	DENSIDAD DE OCUPACIÓN (personas/hectárea)	238,47 HAB/HA
CRECIMIENTO URBANO	<input checked="" type="checkbox"/> NO	<input type="checkbox"/> SÍ	Explicitar: densificación / extensión
LOTEO CON CONSTRUCCIÓN SIMULTÁNEA	<input type="checkbox"/> SÍ	<input checked="" type="checkbox"/> NO	LOTEO DFL 2
			<input type="checkbox"/> SÍ <input type="checkbox"/> NO
PROYECTO, se desarrollará en etapas:	<input type="checkbox"/> SÍ	<input checked="" type="checkbox"/> NO	cantidad de etapas
ETAPAS CON MITIGACIONES PARCIALES (a considerar en IMIV, art. 173 LGUC)	EXENTO	Etapas art 9° del DS 167 (MTT) de 2016	EXENTO

6.1 SUPERFICIES

SUPERFICIE	ÚTIL (m2)	COMÚN (m2)	TOTAL (m2)
S. EDIFICADA SUBTERRÁNEO (S)	0	0,00	0,00
S. EDIFICADA SOBRE TERRENO (1er piso + pisos superiores)	1.012,31.- m2	1.012,31.- m2	1.012,31.- m2
S. EDIFICADA TOTAL	1.012,31	1.012,31	1.012,31.- m2
SUPERFICIE OCUPACIÓN SOLO EN PRIMER PISO (m2)	519,35.-m2	SUPERFICIE TOTAL DEL PREDIO O LOS PREDIOS (m2)	1.849,86.-m2

S. EDIFICADA SUBTERRÁNEO (S)

(agregar hoja adicional si hubiere más subterráneos)

S. Edificada por nivel o piso	ÚTIL (m2)	COMÚN (m2)	TOTAL (m2)
nivel o piso -1			
nivel o piso -2			
nivel o piso -3			
nivel o piso -4			
nivel o piso -5			
TOTAL			

S. EDIFICADA SOBRE TERRENO

(agregar hoja adicional si hubiere más pisos sobre el nivel de suelo natural)

S. Edificada por nivel o piso	ÚTIL (m2)	COMÚN (m2)	TOTAL (m2)
nivel o piso 1	519,35.-m2	519,35.- m2	519,35.- m2
nivel o piso 2	492,96.- m2	492, 96.- m2	492,96.- m2
nivel o piso 3			
nivel o piso 4			
nivel o piso 5			
nivel o piso 6			
nivel o piso 7			
nivel o piso 8			
nivel o piso 9			
nivel o piso 10			
TOTAL	1.012,31.- m2		1.012,31.- m2

S. EDIFICADA POR DESTINO

DESTINO (S) CONTEMPLADO (S)	Residencial ART 2.1.25. OGUC	Equipamiento ART. 2.1.33. OGUC	Act. Productivas ART 2.1.28. OGUC	Infraestructura ART 2.1.29. OGUC	Área verde ART 2.1.31. OGUC	Espacio Público ART 2.1.30. OGUC
SUPERFICIE EDIFICADA	1.012,31.- m2					

6.2 NORMAS URBANÍSTICAS

PREDIO(S) EMPLAZADO(S) EN ÁREA DE RIESGO	<input checked="" type="checkbox"/> NO	<input type="checkbox"/> SÍ	<input type="checkbox"/> PARCIAL
NORMAS URBANÍSTICAS	PROYECTADO	PERMITIDO	
DENSIDAD	238,47 HAB/HA	300 hab/	

DISTANCIAMIENTOS	3mtm C/V-1,4 mts S/V	3mtm C/V-1,4 mts S/V
RASANTE	70°	Cumple
SISTEMA DE AGRUPAMIENTO	Aislado	Aislado, Pareado, Continuo
ADOSAMIENTO	0%	40% del largo total
ANTEJARDÍN	3,00.- mts	3,00.- mts
ALTURA EN METROS Y/O PISOS	7,00.- mts	12,60.- mts
ESTACIONAMIENTOS AUTOMÓVILES	06	1 cada 80 m2
ESTACIONAMIENTOS BICICLETAS	1 X vivienda+1C /5 vivi: 16 und	1* conj+ s c/ 5 vivi
ESTACIONAMIENTOS OTROS VEHÍCULOS (ESPECIFICAR)		
ESTACIONAMIENTOS PARA PERSONAS CON DISCAPACIDAD	1	OGUC

DESCUENTO ESTACIONAMIENTO PARA AUTOMÓVILES POR ESTACIONAMIENTO PARA BICICLETAS	<input type="checkbox"/> SÍ	<input checked="" type="checkbox"/> NO	CANTIDAD DESCONTADA
--	-----------------------------	--	---------------------

6.3 USO DE SUELO Y DESTINO(S) CONTEMPLADOS(S)

TIPO DE USO	Residencial ART 2.1.25. OGUC	Equipamiento ART 2.1.33. OGUC	Act. Productivas ART 2.1.28. OGUC	Infraestructura ART 2.1.29. OGUC	Area verde ART 2.1.31. OGUC	Espacio Público ART 2.1.30. OGUC
CLASE / DESTINO	VIVIENDA					
ACTIVIDAD						
ESCALA	(Art. 2.1.36. OGUC)	BASICA				

6.4 PROTECCIONES OFICIALES

<input type="checkbox"/> NO	<input type="checkbox"/> Sí, especificar	<input type="checkbox"/> ZCH	<input type="checkbox"/> ICH	<input type="checkbox"/> ZOIT	<input type="checkbox"/> OTRO; especificar
<input type="checkbox"/> MONUMENTO NACIONAL:	<input type="checkbox"/> ZT	<input type="checkbox"/> MH	<input type="checkbox"/> SANTUARIO DE LA NATURALEZA		

6.5 FORMA DE CUMPLIMIENTO ARTÍCULO 70° LGUC (*)

CESIÓN <input type="checkbox"/>	APORTE <input checked="" type="checkbox"/>	<input type="checkbox"/> OTRO ESPECIFICAR:
---------------------------------	--	--

(*) SÓLO EN CASO DE PROYECTOS QUE CONLLEVEN CRECIMIENTO URBANO POR DENSIFICACIÓN (exigible conforme a plazos del Artículo primero transitorio de la Ley N° 20.958)

6.6 CÁLCULO DEL PORCENTAJE DE CESIÓN OBRA NUEVA

(sólo en casos de proyectos de crecimiento urbano por densificación)

Exigible conforme a plazos del Artículo primero transitorio de la Ley N° 20.958 (artículo 2.2.5. Bis OGUC)

PROYECTO	PORCENTAJE DE CESIÓN
(a) <input type="checkbox"/> CON DENSIDAD DE OCUPACIÓN HASTA 8.000 Personas/Hectárea	(DENSIDAD DE OCUPACIÓN) $\frac{238,47}{2000} \times 11 = 1,31 \%$
(b) <input type="checkbox"/> CON DENSIDAD DE OCUPACIÓN SOBRE 8.000 Personas/Hectárea	44%

Nota 1: En el proyecto de edificación de Obra Nueva, se debe efectuar el cálculo de la edificación completa.

Nota 2: Para calcular la Densidad de Ocupación, se debe considerar la carga de ocupación (según art. 4.2.4. de la OGUC) que se incrementa en el o los terrenos del proyecto, sin considerar en el cálculo, la cantidad de personas que ocupaban las edificaciones existentes, incluso si estas fuesen demolidas para materializar el proyecto. Sólo podrá descontarse la carga de ocupación de edificaciones a demoler, en los casos que el permiso de demolición se solicite en forma conjunta con la solicitud de permiso de edificación, y se adjunten los antecedentes respectivos a dicha solicitud, conforme al inciso final del artículo 5.1.6. y al inciso tercero del artículo 5.1.4., ambos de la O.G.U.C.

Nota 3: La Densidad de Ocupación, se obtiene de la siguiente fórmula: (Carga de ocupación del proyecto calculada según el art. 4.2.4. de la OGUC) x 10.000

Superficie del terreno (que considera el terreno más la superficie exterior hasta el eje del espacio público adyacente existente o previsto en el IPT hasta un máximo de 30 m)

6.7 CÁLCULO DEL APORTE (EN LOS CASOS QUE CORRESPONDA)

(c) AVALÚO FISCAL VIGENTE A LA FECHA DE LA SOLICITUD DEL PERMISO, CORRESPONDIENTE AL O LOS TERRENOS (no se debe incluir valor de edificaciones existentes)	\$ 148.345.890	(d) PORCENTAJE DE BENEFICIO POR CONSTRUCTIBILIDAD	Sin beneficios %
\$22.529.811.-		1,31 %	
(e) AVALÚO FISCAL INCREMENTADO, CORRESPONDIENTE AL O LOS TERRENOS (*) [(c) + ((c) x (d))]	X	% DE CESIÓN [(a) o (b)]	= APOORTE EQUIVALENTE EN DINERO [(e) x ((a) o (b))]

(*) El Avalúo Fiscal debe incrementarse en la misma proporción que el aumento de constructibilidad obtenido por un beneficio normativo (inciso 2° art. 2.2.5. Bis C. OGUC)

6.8 INCENTIVOS NORMATIVOS DEL IPT, A LOS QUE SE ACOGE EL PROYECTO

(Art. 184 LGUC)

BENEFICIO	CONDICIÓN PARA OPTAR AL BENEFICIO:
BENEFICIO	CONDICIÓN PARA OPTAR AL BENEFICIO:
BENEFICIO	CONDICIÓN PARA OPTAR AL BENEFICIO:

6.9 DISPOSICIONES ESPECIALES A QUE SE ACOGE EL PROYECTO

<input checked="" type="checkbox"/> D.F.L.-N°2 de 1959	<input type="checkbox"/> Conjunto Armónico	<input type="checkbox"/> Proyección Sombras Art. 2.6.11. OGUC	<input type="checkbox"/> Segunda Vivienda Art. 6.2.4. OGUC
<input type="checkbox"/> Ley N° 19.537 Copropiedad Inmobiliaria	<input type="checkbox"/> Beneficio Fusión Art. 63 LGUC	<input type="checkbox"/> Conj. Viv. Econ. Art. 6.1.8. OGUC	<input type="checkbox"/> Art. 2.4.1. OGUC Inciso Segundo
<input type="checkbox"/> Art. 6.6.1. OGUC, según resolución N°		(V y U) de fecha	vigente hasta
<input type="checkbox"/> Otro; especificar	CONJUNTO DE VIVIENDA SOCIAL		

6.10 NÚMERO DE UNIDADES TOTALES POR DESTINO

Art 6° letra L- D.S. N° 167 de 2016 MTT

VIVIENDAS	BODEGAS	OFICINAS	LOCALES COMERCIALES	Otro; especificar	TOTAL UNIDADES
13				N°	13
ESTACIONAMIENTOS para automóviles	16	Otros Estacionamientos exigidos (IPT):	Especificar	Cantidad	Especificar
ESTACIONAMIENTOS para bicicletas			Centro Medico	1	

6.11 PARA PROYECTOS DE CONDOMINIO TIPO B

7 OTRAS AUTORIZACIONES QUE FORMAN PARTE DE ESTE PERMISO (Inciso final Art. 5.1.6. de la OGUC)

<input type="checkbox"/> DEMOLICIÓN	INSTALACIÓN DE FAENAS	<input type="checkbox"/> INSTALACIÓN DE GRÚAS Y SIMILARES
OTRAS (especificar)		<input type="checkbox"/> EJECUCIÓN DE EXCAVACIONES, ENTIBACIONES Y SOCALZADO

8 CLASIFICACIÓN DE LA CONSTRUCCIÓN

CLASIFICACIÓN	m2	%(*)	VALOR m2 (**)	CLASIFICACIÓN	m2	%(*)	VALOR m2 (**)
G-4	1.1012,31	100	130.533-				

(*) El 100% corresponde a la superficie edificada total que se calcula según Tabla de Costos Unitarios MINVU
(**) Valor de la Tabla de Costos Unitarios MINVU vigente a la fecha de ingreso de la solicitud.

9 DERECHOS MUNICIPALES

(a) PRESUPUESTO (Calculado con Tabla Costos Unitarios MINVU)		\$	132.139.861
(b) SUBTOTAL 1 DERECHOS MUNICIPALES [(a) x (1,5% Art. 130 LGUC)]	%	\$	1.982.098
(c) DESCUENTO POR UNIDADES DE CASAS O PISOS TIPO REPETIDOS	(-)	\$	213.457
(d) SUBTOTAL 2 DERECHOS MUNICIPALES [(b) - (c)]		\$	1.768.641
(e) DESCUENTO 30% CON INFORME DE REVISOR INDEPENDIENTE [(d) x (30%)]	(-)	\$	
(f) DESCUENTO MONTO CONSIGNADO AL INGRESO SOLICITUD	(-)	\$	
(g) TOTAL DERECHOS A PAGAR [(d) - (e) - (f)]		\$	1.768.641
GIRO INGRESO MUNICIPAL NÚMERO	1289	FECHA :	19-jun-2025

9.1.- CÁLCULO DE DESCUENTO POR UNIDADES REPETIDAS (Art. 130 LGUC; Art. 5.1.14. OGUC)

Unidades de Casas o pisos tipo repetidos	Porcentaje de descuentos de los derechos municipales	número maximo de unidades con descuento por tramo	DESCUENTO (\$)
1° y 2°	0%	0	
3°,4° y 5°	10%	3	4.065.842
6°,7°,8°,9 y 10°	20%	5	10.164.605
11 a la 20 , inclusive	30%	10	0
21 a la 40 ° inclusive	40%	20	0
41 o más	50%	variable	0
TOTAL DESCUENTO:			14.230.447

Esta tabla se debe aplicar para cada vivienda o piso tipo que se repita

10 GLOSARIO:

D.F.L.: Decreto con Fuerza de Ley	I.P.T:Instrumento de Planificación Territorial.	SAG: Servicio Agrícola y Ganadero
D.S: Decreto Supremo	LGUC: Ley General de Urbanismo y Construcciones	SEREMI: Secretaría Regional Ministerial
EISTU: Estudio de Impacto Sistema Transporte Urbano	MH: Monumento Histórico	SEIM: Sistema de Evaluación de Impacto en Movilidad.
GIM: Giro de Ingreso Municipal	MINAGRI: Ministerio de Agricultura.	ZCH: Zona de Conservación Histórica
ICH: Inmueble de Conservación Histórica	MINVU: Ministerio de Vivienda y Urbanismo	ZOIT: Zona de Interés Turístico
IMIV:Informe de Mitigación de Impacto Vial	MTT: Ministerio de Transportes y Telecomunicaciones	ZT: Zona Típica
INE: Instituto Nacional de Estadísticas	OGUC:Ordenanza General de Urbanismo y Construcciones	

NOTAS: (SOLO PARA SITUACIONES ESPECIALES)

NOTA : CON ORDEN DE INGRESO MUNICIPAL N°1289 DE FECHA 19 DE JUNIO DEL 2025 , SE CANCELA :

- a) EL 100 % DE PAGO DE DERECHO MUNICIPAL : \$1.768.641.-
b) EL 100 % DE APOORTE A ESPACIO PUBLICO : \$1.943331.-

Número de vivienda : Condominio tipo A, conjunto de vivienda social

Tipo A : 3.- de 77,87.- m2
Tipo B : 10.-de 77,87 .- m2

Total : 13 Unidades



VÍCTOR ALFREDO HUNTER CEA

PERMISO DE OBRA MENOR

AMPLIACIÓN DE VIVIENDA SOCIAL Y OTRAS

DIRECCIÓN DE OBRAS MUNICIPALES DE:

ANGOL

REGIÓN: DE LA ARAUCANÍA

NÚMERO DE RESOLUCIÓN
172
FECHA DE APROBACIÓN
26-Jun-2025
ROL S.I.I
329-123

VISTOS

- A) Las atribuciones emanadas del Art. 24 de la Ley Orgánica Constitucional de Municipalidades,
- B) Las disposiciones de la Ley General de Urbanismo y Construcciones en especial el Art. 116, su Ordenanza General, y el Instrumento de Planificación Territorial.
- C) La solicitud de aprobación, los planos y demás antecedentes debidamente suscritos por el propietario y los profesionales correspondientes al expediente N° 4736 ingresada con fecha 20-May-2025
- D) El certificado de informaciones previas N° 484 de fecha 05-May-2025
- E) El informe Favorable de Revisor Independiente N° de fecha (si se contrató)
- F) Otros (especificar):

RESUELVO:

- 1 Conceder permiso para ampliar la vivienda SOCIAL con una superficie total original de 57.83 m² y de 2 pisos de altura, en un total de 16.51 m², ubicado en calle/avenida/camino ANKATU N° 1213 Lote N° localidad o lote VILLA PEUMAYEN sector URBANO zona Z-3 del Plan regulador COMUNAL (urbano o rural) Comunal o Intercomunal aprobando los planos y demás antecedentes, que forman parte de la presente autorización mencionados en la letra C de los VISTOS de este permiso.
- 2 Dejar constancia que la obra que se aprueba MANTIENE los beneficios del D.F.L.-N°2 de 1959 (Mantiene o pierde)
- 3 Que el presente permiso se otorga amparado en las siguientes autorizaciones especiales: Art.121, Art.122, Art.123, Art.124, de la LGUC, otros (especificar), plazos de la autorización especial

ANTECEDENTES DEL PROYECTO

4.1 DATOS DEL PROPIETARIO:

NOMBRE O RAZÓN SOCIAL DEL PROPIETARIO			R.U.T.	
LETICIA EULOGIA BELTRAN PEREZ				
REPRESENTANTE LEGAL DEL PROPIETARIO			R.U.T.	
DIRECCIÓN: Nombre de la vía		N°	Local/ Of/ Depto	Localidad
ANKATU		1213		
COMUNA	CORREO ELECTRÓNICO	TELÉFONO FIJO	TELÉFONO CELULAR	
ANGOL				
PERSONERÍA DEL REPRESENTANTE LEGAL :		SE ACREDITÓ MEDIANTE DE FECHA Y REDUCIDA A ESCRITURA PÚBLICA		
CON FECHA ANTE EL NOTARIO SR (A)				

4.2 INDIVIDUALIZACIÓN DE LOS PROFESIONALES

NOMBRE O RAZÓN SOCIAL de la empresa del ARQUITECTO (cuando corresponda)	R.U.T	
NOMBRE DEL PROFESIONAL ARQUITECTO RESPONSABLE	R.U.T	
NICOLAS HIDALGO MUÑOZ	18.644.643-7	
NOMBRE DEL CALCULISTA (cuando corresponda, según inciso final art 5.1.7. OGUC)	R.U.T	
NOMBRE DEL CONSTRUCTOR (*)	R.U.T	
CHRISTOPHER HIGUERAS CANDIA	17.158.755-7	
NOMBRE DEL REVISOR INDEPENDIENTE (cuando se haya contratado)	REGISTRO	CATEGORÍA
	300364	

(*) Podrá individualizarse hasta antes del inicio de las obras.

NOTAS: (SOLO PARA SITUACIONES ESPECIALES)
PERMISO DE AMPLIACION DE VIVIENDA SOCIAL DE 16.51M2, DE CALLE ANKATU N° 1213 ,VILLA PEUMAYEN.

REVISORES
MUNICIPALES:
VHC/Mcm.
.....
.....
.....
.....




VICTOR ALFREDO HUNTER CEA Firma DOM
ARQUITECTO Nombre completo
DIRECTOR DE OBRAS MUNICIPALES

PERMISO DE OBRA MENOR
AMPLIACIÓN DE VIVIENDA SOCIAL Y OTRAS

DIRECCIÓN DE OBRAS MUNICIPALES DE:
ANGOL

REGIÓN: DE LA ARAUCANÍA

NÚMERO DE RESOLUCIÓN
173
FECHA DE APROBACIÓN
26-Jun-2025
ROL S.I.I
899-28

VISTOS

- A) Las atribuciones emanadas del Art. 24 de la Ley Orgánica Constitucional de Municipalidades,
- B) Las disposiciones de la Ley General de Urbanismo y Construcciones en especial el Art. 116, su Ordenanza General, y el Instrumento de Planificación Territorial.
- C) La solicitud de aprobación, los planos y demás antecedentes debidamente suscritos por el propietario y los profesionales correspondientes al expediente N° 4736 ingresada con fecha 20-May-2025
- D) El certificado de informaciones previas N° 153 de fecha 19-Feb-2025
- E) El informe Favorable de Revisor Independiente N° de fecha (si se contrató)
- F) Otros (especificar):

RESUELVO:

- 1 Conceder permiso para ampliar la vivienda SOCIAL con una superficie total original de 72.52 m² y de 2 pisos de altura, en un total de 12.18 m², ubicado en calle/avenida/camino HAROLDO GEISSBUHLER N° 482 Lote N° localidad o loteo LA FORESTA sector URBANO zona Z-3 del Plan regulador COMUNAL (urbano o rural) Comunal o Intercomunal
- aprobando los planos y demás antecedentes, que forman parte de la presente autorización mencionados en la letra C de los VISTOS de este permiso.
- 2 Dejar constancia que la obra que se aprueba MANTIENE los beneficios del D.F.L.-N°2 de 1959 . (Mantiene o pierde)
- 3 Que el presente permiso se otorga amparado en las siguientes autorizaciones especiales: Art.121, Art.122, Art.123, Art.124, de la LGUC, otros (especificar). plazos de la autorización especial

ANTECEDENTES DEL PROYECTO

4.1 DATOS DEL PROPIETARIO:

NOMBRE O RAZÓN SOCIAL DEL PROPIETARIO		R.U.T.	
TANIA MARGARET SAN MARTIN ACUÑA			
REPRESENTANTE LEGAL DEL PROPIETARIO		R.U.T.	
DIRECCIÓN: Nombre de la vía		N°	Local/ Of/ Depto
HAROLDO GEISSBUHLER		482	
COMUNA	CORREO ELECTRÓNICO	TELÉFONO FIJO	TELÉFONO CELULAR
ANGOL			
PERSONERÍA DEL REPRESENTANTE LEGAL :		SE ACREDITÓ MEDIANTE	
		DE FECHA Y REDUCIDA A ESCRITURA PÚBLICA	
CON FECHA ANTE EL NOTARIO SR (A)			

4.2 INDIVIDUALIZACIÓN DE LOS PROFESIONALES

NOMBRE O RAZÓN SOCIAL de la empresa del ARQUITECTO (cuando corresponda)	R.U.T	
NOMBRE DEL PROFESIONAL ARQUITECTO RESPONSABLE	R.U.T	
NICOLAS HIDALGO MUÑOZ	18.644.643-7	
NOMBRE DEL CALCULISTA (cuando corresponda, según inciso final art 5.1.7. OGUC)	R.U.T	
NOMBRE DEL CONSTRUCTOR (*)	R.U.T	
CHRISTOPHER HIGUERAS CANDIA	17.158.755-7	
NOMBRE DEL REVISOR INDEPENDIENTE (cuando se haya contratado)	REGISTRO	CATEGORÍA
	300364	

(*) Podrá individualizarse hasta antes del inicio de las obras.

5 CARACTERÍSTICAS DEL PROYECTO DE AMPLIACIÓN DE VIVIENDA SOCIAL

TIPO DE AMPLIACIÓN SOLICITADA (Según Art. 166 de la LGUC)

<input checked="" type="checkbox"/> DE VIVIENDA SOCIAL	<input type="checkbox"/> DE INFRAESTRUCTURA SANITARIA
<input type="checkbox"/> DE VIVIENDA PROGRESIVA	<input type="checkbox"/> DE VIVIENDA DE HASTA 520 UF (Calculado según tabla costos unitarios MINVU)

(Según Art. 166 de la LGUC, solo se puede tramitar con este permiso simplificado una ampliación de una de las cuatro tipologías señaladas. En caso contrario, debe tramitarse como ampliación según el art. 5.1.4. 1A o 5.1.6., según corresponda)

CARGA DE OCUPACIÓN TOTAL DE LA AMPLIACIÓN (personas) según artículo 4.2.4. OGUC.		DENSIDAD DE OCUPACIÓN DE LA AMPLIACIÓN (personas/hectárea)	
---	--	---	--

PROYECTO DE AMPLIACIÓN, se desarrollará en etapas	<input checked="" type="checkbox"/> SÍ	<input type="checkbox"/> NO	cantidad de etapas	
---	--	-----------------------------	--------------------	--

5.1 SUPERFICIES

SUPERFICIE OCUPACIÓN INCLUIDA LA AMPLIACIÓN SOLO EN PRIMER PISO	43.76
SUPERFICIE TOTAL DEL PREDIO O LOS PREDIOS (m²)	98.62

S. EDIFICADA SOBRE TERRENO (agregar hoja adicional si hubiere más pisos sobre el nivel de suelo natural)

S. Edificada por nivel o piso	PERMISO(S) ANTERIOR (ES)(m²)	AMPLIACIÓN PROYECTADA (m²)	TOTAL INCLUIDA AMPLIACIÓN (m²)
nivel o piso 1°	43.76		43.76
nivel o piso 2°	28.76	12.18	40.94
nivel o piso 3°			

5.2 NORMAS URBANÍSTICAS

PREDIO(S) EMPLAZADO(S) EN ÁREA DE RIESGO	<input checked="" type="checkbox"/> NO	<input type="checkbox"/> SÍ	<input type="checkbox"/> PARCIAL
--	--	-----------------------------	----------------------------------

5.3 DECLARACIONES

incisos segundo y tercero Artículo 6.1.11. OGUC

LA VIVIENDA SOCIAL FORMA PARTE DE UN CONDOMINIO Ley N° 19.537 Copropiedad Inmobiliaria	<input type="checkbox"/> SÍ	<input checked="" type="checkbox"/> NO
LA VIVIENDA QUE SE AMPLIA MANTIENE SU CONDICION DE VIVIENDA ECONOMICA (hasta 140 m²)- D.F.L-N°2 de 1960	<input checked="" type="checkbox"/> SÍ	<input type="checkbox"/> NO

6 OTRAS AUTORIZACIONES O PERMISOS (Que se otorgan en conjunto, Inciso tercero Art. 5.1.4. de la OGUC).

TIPO DE SOLICITUD	PERMISO N°	FECHA:
DEMOLICIÓN		
OTRO (especificar):		

7 CLASIFICACIÓN DE LA CONSTRUCCIÓN

CLASIFICACIÓN	m²	%(*)	VALOR m² (**)	CLASIFICACIÓN	m²	%(*)	VALOR m² (**)
E-4	12.18		130.533	E-4	12.18		130.533

(*) El 100% corresponde a la superficie edificada total que se calcula según Tabla de Costos Unitarios MINVU
(**) Valor de la Tabla de Costos Unitarios MINVU vigente a la fecha de ingreso de la solicitud.

8 DERECHOS MUNICIPALES

(a) PRESUPUESTO (Calculado con Tabla Costos Unitarios MINVU)		\$ 1.589.891
(b) SUBTOTAL 1 DERECHOS MUNICIPALES [(a) x (1,5% N° 2 del Art. 130 LGUC)]	%	\$ 23.848
(c) DESCUENTO 30% CON INFORME DE REVISOR INDEPENDIENTE [(b) x (30%)]	(-)	\$
(d) SUBTOTAL 2 [(b) - (c)]		
(e) REBAJA SEGÚN ART. 5.1.4. 2A [(b)x(50% a lo menos)]	(-)	11.924
(f) SUBTOTAL 3 [(d) - (e)]		
(g) DESCUENTO MONTO CONSIGNADO AL INGRESO SOLICITUD	(-)	\$ 50%
TOTAL DERECHOS A PAGAR [(f) - (g)]		\$
GIRO INGRESO MUNICIPAL NÚMERO 11993	FECHA :	26-Jun-2025

9 GLOSARIO:

- D.F.L.: Decreto con Fuerza de Ley

D.S: Decreto Supremo

EISTU: Estudio de Impacto Sistema Transporte Urbano

GIM: Giro de Ingreso Municipal

ICH: Inmueble de Conservación Histórica

IMIV:Informe de Mitigación de Impacto Vial

INE: Instituto Nacional de Estadísticas
- I.P.T:Instrumento de Planificación Territorial.

LGUC: Ley General de Urbanismo y Construcciones

MH: Monumento Histórico

MINAGRI: Ministerio de Agricultura.

MINVU: Ministerio de Vivienda y Urbanismo

MTT: Ministerio de Transportes y Telecomunicaciones

OGUC: Ordenanza General de Urbanismo y Construcciones
- SAG: Servicio Agrícola y Ganadero

SEREMI: Secretaría Regional Ministerial

SEIM: Sistema de Evaluación de Impacto en Movilidad.

ZCH: Zona de Conservación Histórica

ZOIT: Zona de Interés Turístico

ZT: Zona Típica

NOTAS: (SOLO PARA SITUACIONES ESPECIALES)
PERMISO DE AMPLIACION DE VIVIENDA SOCIAL DE 12.18M2, DE CALLE HAROLDO GEISSBUHLER N° 482,LA FORESTA.

REVISORES
MUNICIPALES:
VHC/Mcm.
.....
.....
.....
.....
.....




VICTOR ALFREDO HUNTER CEA Firma DOM
ARQUITECTO Nombre completo
DIRECTOR DE OBRAS MUNICIPALES