

PERMISO DE OBRA MENOR  
AMPLIACIÓN DE VIVIENDA SOCIAL Y OTRAS  
DIRECCIÓN DE OBRAS MUNICIPALES DE:  
  
ANGOL

NÚMERO DE RESOLUCIÓN
104
FECHA DE APROBACIÓN
16-04-2025
ROL S.I.I
659-202

REGION: La Araucanía

VISTOS

- A) Las atribuciones emanadas del Art. 24 de la Ley Orgánica Constitucional de Municipalidades,
- B) Las disposiciones de la Ley General de Urbanismo y Construcciones en especial el Art. 116, su Ordenanza General, y el Instrumento de Planificación Territorial.
- C) La solicitud de aprobación, los planos y demás antecedentes debidamente suscritos por el propietario y los profesionales correspondientes al expediente N° 3080 / 04-04-2025
- D) El certificado de informaciones previas N° 735 de fecha 30/7/24
- E) El informe Favorable de Revisor Independiente N° de fecha (si se contrató)
- F) Otros (especificar):

RESUELVO:

- 1 Conceder permiso para ampliar la vivienda social A.V.S. con una superficie total original de 33.58 m2 y de 1 pisos de altura, en un total de 54.60 m2, ubicado en calle/avenida/camino FILIPOS N° 772 Lote N° 01 localidad o loteo VILLA NAZARETH sector URBANO zona Z-3 del Plan regulador COMUNAL aprobando los planos y demás antecedentes, que forman parte de la presente autorización mencionados en la letra C de los VISTOS de este permiso.
- 2 Dejar constancia que la obra que se aprueba MANTIENE los beneficios del D.F.L.-N°2 de 1959 .
- 3 Que el presente permiso se otorga amparado en las siguientes autorizaciones especiales: Art. 121, Art.122, Art. 123, Art. 124, de la LGUC, otros (especificar).
- plazos de la autorización especial

4 ANTECEDENTES DEL PROYECTO

4.1 DATOS DEL PROPIETARIO:

NOMBRE O RAZÓN SOCIAL DEL PROPIETARIO			R.U.T.
TOLEDO SANCHEZ MARIA PATRICIA			
REPRESENTANTE LEGAL DEL PROPIETARIO			R.U.T.
DIRECCIÓN: Nombre de la vía		N°	Local/ Of/ Depto
FILIPOS		772	ANGOL
COMUNA	CORREO ELECTRÓNICO	TELÉFONO FIJO	TELÉFONO CELULAR
ANGOL			
PERSONERÍA DEL REPRESENTANTE LEGAL :		SE ACREDITÓ MEDIANTE	
		DE FECHA Y REDUCIDA A ESCRITURA PÚBLICA	
CON FECHA ANTE EL NOTARIO SR (A)			

4.2 INDIVIDUALIZACIÓN DE LOS PROFESIONALES

NOMBRE O RAZÓN SOCIAL de la empresa (cuando corresponda)	R.U.T.
NOMBRE DEL PROFESIONAL COMPETENTE RESPONSABLE (art. 17 LGUC)	R.U.T.
NICOLAS HIDALGO MUNOZ	18.644.643-7
Si la solicitud se efectúa conjuntamente con una solicitud de alteración o demolición solo podrá ser suscrita por un arquitecto	
NOMBRE DEL CALCULISTA (cuando corresponda, según inciso final art 5.1.7. OGUC)	R.U.T.

NOMBRE DEL CONSTRUCTOR (*)		R.U.T
CHRISTOPHER HIGUERAS CANDIA		17.158.755-7
NOMBRE DEL REVISOR INDEPENDIENTE (cuando se haya contratado)	REGISTRO	CATEGORIA

(\*) Podrá individualizarse hasta antes del inicio de las obras.

5 CARACTERÍSTICAS DEL PROYECTO DE AMPLIACIÓN DE VIVIENDA SOCIAL

TIPO DE AMPLIACIÓN SOLICITADA		(Según Art. 166 de la LGUC)
<input checked="" type="checkbox"/> DE VIVIENDA SOCIAL	<input type="checkbox"/> DE INFRAESTRUCTURA SANITARIA	
<input type="checkbox"/> DE VIVIENDA PROGRESIVA	<input type="checkbox"/> DE VIVIENDA DE HASTA 520 UF (Calculado según tabla costos unitarios MINVU)	

(Según Art. 166 de la LGUC, solo se puede tramitar con este permiso simplificado una ampliación de una de las cuatro tipologías señaladas. En caso contrario, debe tramitarse como ampliación según el art. 5.1.4. 1A o 5.1.6., según corresponda)

CARGA DE OCUPACIÓN TOTAL DE LA AMPLIACIÓN (personas) según artículo 4.2.4. OGUC.	1,4	DENSIDAD DE OCUPACIÓN DE LA AMPLIACIÓN (personas/hectárea)	
PROYECTO DE AMPLIACIÓN, se desarrollará en etapas	<input type="checkbox"/> SÍ	<input checked="" type="checkbox"/> NO	cantidad de etapas

5.1 SUPERFICIES

SUPERFICIE OCUPACIÓN INCLUIDA LA AMPLIACIÓN SOLO EN PRIMER PISO	33.58
SUPERFICIE TOTAL DEL PREDIO O LOS PREDIOS (m2)	107.72

S. EDIFICADA SOBRE TERRENO				(agregar hoja adicional si hubiere más pisos sobre el nivel de suelo natural)
S. Edificada por nivel o piso	PERMISO(S) ANTERIOR (ES)(m2)	AMPLIACIÓN PROYECTADA (m2)	TOTAL INCLUIDA AMPLIACIÓN (m2)	
nivel o piso 1°	33.58	-	33.58	
nivel o piso 2°	-	21.02	21.02	
nivel o piso 3°	-	-		

5.2 NORMAS URBANÍSTICAS

PREDIO(S) EMPLAZADO(S) EN ÁREA DE RIESGO	<input checked="" type="checkbox"/> NO	<input type="checkbox"/> SÍ	<input type="checkbox"/> PARCIAL
--	--	-----------------------------	----------------------------------

5.3 DECLARACIONES

LA VIVIENDA SOCIAL FORMA PARTE DE UN CONDOMINIO Ley N° 21.442 Copropiedad Inmobiliaria		<input type="checkbox"/> SÍ	<input checked="" type="checkbox"/> NO
LA VIVIENDA QUE SE AMPLIA MANTIENE SU CONDICION DE VIVIENDA ECONOMICA (hasta 140 m2)- D.F.L.-N°2 de 1960		<input checked="" type="checkbox"/> SÍ	<input type="checkbox"/> NO

6 OTRAS AUTORIZACIONES O PERMISOS (Que se otorgan en conjunto, Inciso tercero Art. 5.1.4. de la OGUC).

TIPO DE SOLICITUD		PERMISO N°	FECHA:
<input type="checkbox"/> DEMOLICIÓN			
<input type="checkbox"/> OTRO (especificar):			

7 CLASIFICACIÓN DE LA CONSTRUCCIÓN

CLASIFICACIÓN	m2	%(*)	VALOR m2 (**)	CLASIFICACIÓN	m2	%(*)	VALOR m2 (**)
E-4	21.02	1.5	128.909				

(\*) El 100% corresponde a la superficie edificada total que se calcula según Tabla de Costos Unitarios MINVU

(\*\*) Valor de la Tabla de Costos Unitarios MINVU vigente a la fecha de ingreso de la solicitud.

8 DERECHOS MUNICIPALES

(a)	PRESUPUESTO (Calculado con Tabla Costos Unitarios MINVU)			\$	2.709.667
(b)	SUBTOTAL 1 DERECHOS MUNICIPALES [(a) x (1,5% N° 2 del Art. 130 LGUC)]	%		\$	40.646
(c)	DESCUENTO 30% CON INFORME DE REVISOR INDEPENDIENTE [(b) x (30%)]	(-)		\$	
(d)	SUBTOTAL 2 [(b) - (c)]				
(e)	REBAJA SEGÚN ART. 5.1.4. 2A [(b)x(50% a lo menos)]	(-)			
(f)	SUBTOTAL 3 [(d) - (e)]				
(g)	DESCUENTO MONTO CONSIGNADO AL INGRESO SOLICITUD	(-)		\$	
	TOTAL DERECHOS A PAGAR [(f) - (g)]			\$	20.323
	GIRO INGRESO MUNICIPAL N°	869	FECHA :	15/4/25	

9 GLOSARIO:

D.F.L.: Decreto con Fuerza de Ley

I.P.T:Instrumento de Planificación Territorial.

SAG: Servicio Agrícola y Ganadero

D.S: Decreto Supremo

LGUC: Ley General de Urbanismo y Construcciones

SEREMI: Secretaría Regional Ministerial

EISTU: Estudio de Impacto Sistema Transporte Urbano	MH: Monumento Histórico	SEIM: Sistema de Evaluación de Impacto en Movilidad.
GIM: Giro de Ingreso Municipal	MINAGRI: Ministerio de Agricultura.	
ICH: Inmueble de Conservación Histórica	MINVU: Ministerio de Vivienda y Urbanismo	ZCH: Zona de Conservación Histórica
IMIV:Informe de Mitigación de Impacto Vial	MTT: Ministerio de Transportes y Telecomunicaciones	ZOIT: Zona de Interés Turístico
INE: Instituto Nacional de Estadísticas	OGUC: Ordenanza General de Urbanismo y Construcciones	ZT: Zona Típica

NOTAS: (SOLO PARA SITUACIONES ESPECIALES)

REVISORES  
MUNICIPALES:

VHC

MUNICIPALIDAD DE ANGOL

DIRECTOR DE OBRAS MUNICIPALES

TIMBRE



VICTOR HUNTER CEA

Firma DOM

Nombre completo

DIRECTOR DE OBRAS MUNICIPALES



Instituto Nacional de Estadísticas  
Subdepto. de Estadísticas de Industrias  
Paseo Bulnes 418, piso 5  
Mesa Central: 56-232451010 | Directo: 56-232463974  
www.ine.cl  
Santiago Chile

CERTIFICADO DE RECEPCIÓN

FORMULARIO ÚNICO DE EDIFICACIÓN

El Instituto Nacional de Estadísticas (INE) certifica que con fecha **15 de noviembre de 2024** ha recepcionado la información perteneciente al Formulario Único de Edificación para el mes de análisis de noviembre de 2024


Folio: 920104962-1  
Nombre propietario: TOLEDO SANCHEZ MARIA PATRICIA  
Nombre comuna: Angol  
Rol avalúo: 883-1  
Profesional responsable: NICOLAS GUILLERMO HIDALGO MUÑOZ  
Mail: [Redacted]  
Superficie (m²): 21  
Materialidad: E / 4  
Destino: Casa aislada

P: 104  
F: 16.04.25.



Señor Informante: El presente documento certifica la recepción de la información requerida. En caso de dudas, favor comunicarse con **Edison Palma Meneses** (erpalmam@ine.gob.cl) o en su defecto con **Guido Barra Delgado** (gabarrad@ine.gob.cl).

  
Firma del profesional competente



  
Jenny Núñez Hormazabal  
Serfe Subdepto. Estadísticas de Industria

Santiago, 15 de noviembre de 2024

16 ABR 2025