

CERTIFICADO DE RECEPCIÓN DEFINITIVA DE OBRAS DE REEDIFICACIÓN

[Redacted content]

3.2 INDIVIDUALIZACIÓN DE LOS PROFESIONALES

NOMBRE O RAZÓN SOCIAL de la empresa del <b>ARQUITECTO</b> (cuando corresponda)	R.U.T	
NOMBRE DEL PROFESIONAL <b>ARQUITECTO</b> RESPONSABLE	R.U.T	
MIGUEL ARAVENA GUZMAN	16.010.964-5	
NOMBRE DEL <b>CALCULISTA</b> (cuando corresponda)	R.U.T	
NOMBRE DEL <b>CONSTRUCTOR</b>	R.U.T	
MIGUEL ARAVENA GUZMAN	16.010.964-5	
NOMBRE DEL <b>INSPECTOR TÉCNICO DE OBRA</b> (cuando corresponda)	INSCRIPCIÓN REGISTRO	
	CATEGORÍA	Nº
NOMBRE DEL <b>REVISOR INDEPENDIENTE</b> (cuando corresponda)	REGISTRO	CATEGORÍA
NOMBRE O RAZÓN SOCIAL DEL <b>REVISOR DEL PROYECTO DE CALCULO ESTRUCTURAL</b> (cuando corresponda)	REGISTRO	CATEGORÍA
NOMBRE DEL PROFESIONAL RESPONSABLE DE LA <b>REVISIÓN DEL PROYECTO DE CÁLCULO ESTRUCTURAL</b>	R.U.T	

4 CARACTERÍSTICAS PRINCIPALES DE LA RECEPCIÓN

4.1 ANTECEDENTES DEL PERMISO

PERMISO QUE SE RECIBE	NÚMERO	FECHA	SUP.TOTAL(M2)
PERMISO DE EDIFICACION- OBRA NUEVA	200	12-Aug-2024	60,00
MODIFICACIÓN DEL PROYECTO (*): RESOLUCIÓN Nº		FECHA	y
(*)En caso de haber mas de una modificacion de proyecto usar espacio disponible en notas y si fuera necesario agregar hoja adicional.			
MODIFICACIONES MENORES (Art. 5.2.8. OGUC) (Especificar)			
RECEPCIÓN PARCIAL	<input type="checkbox"/> SÍ	<input checked="" type="checkbox"/> NO	SUPERFICIE
PARTE A RECIBIR			DESTINO

4.2 TIPO DE PROYECTO

<input type="checkbox"/> CONDOMINIO TIPO A		<input type="checkbox"/> CONDOMINIO TIPO B	
<input type="checkbox"/> EDIFICACIONES EN LOTEOS CON CONSTRUCCIÓN SIMULTÁNEA	<input type="checkbox"/> URBANIZACIÓN RECIBIDA	<input type="checkbox"/> URBANIZACIÓN GARANTIZADA	<input type="checkbox"/> RECEPCIÓN DE URBANIZACIÓN SOLICITADA CONJUNTAMENTE

En loteos con construcción simultánea, sólo se podrán recibir edificaciones con obras de urbanización garantizadas en los casos señalados en el inciso final del artículo 129 de la Ley General de Urbanismo y Construcciones.

5 ANTECEDENTES QUE SE ADJUNTARON

(Artículos 5.2.5., 5.2.6., 5.9.3., 5.9.4., 5.9.6., y 5.9.7. de la OGUC)

DOCUMENTOS	
<input checked="" type="checkbox"/>	Informe del Arquitecto que certifique que las obras se han ejecutado conforme al permiso aprobado, incluidas sus modificaciones (según inciso segundo Art. 144 LGUC).
<input type="checkbox"/>	Informe del Revisor independiente, si lo hubiere, que certifique que las obras se han ejecutado conforme al permiso aprobado, incluidas sus modificaciones (según inciso segundo Art. 144 LGUC).
<input type="checkbox"/>	Informe del Inspector Técnico de Obras, si corresponde, que señale que las obras se ejecutaron conforme a las normas técnicas de construcción aplicables a la ejecución de la obra y al permiso de construcción aprobado, incluidas sus modificaciones. (según inciso segundo Art. 144 LGUC).
<input checked="" type="checkbox"/>	Declaración jurada simple del constructor a cargo de la obra, afirmando que las medidas de gestión y de control de calidad fueron aplicadas (según inciso tercero Art. 143 de la LGUC)
<input type="checkbox"/>	Libro de obras.
<input type="checkbox"/>	Copia del Plan de evacuación ingresado al cuerpo de bomberos respectivo (según inciso tercero Art. 144 LGUC).
<input type="checkbox"/>	Informe favorable del proyectista de telecomunicaciones y Registro de las mediciones de los puntos de la RIT, si corresponde.
<input type="checkbox"/>	Resolución de calificación ambiental favorable del proyecto, cuando proceda según Art. 25 bis de la Ley 19.300.
<input checked="" type="checkbox"/>	Fotocopia patente municipal al día del Arquitecto y demás profesionales que concurren con informes o nuevos antecedentes.
<input type="checkbox"/>	Certificado de inscripción vigente del Revisor Independiente, cuando proceda.
<input type="checkbox"/>	Certificado de inscripción vigente del Inspector Técnico de Obra, cuando proceda.
<input type="checkbox"/>	Certificado de inscripción vigente del Revisor de Cálculo Estructural, cuando proceda.
<input type="checkbox"/>	Documentos actualizados, cuando corresponda según inciso cuarto Art. 5.2.6. de la OGUC
<input type="checkbox"/>	Documentación que acredite la ejecución de las medidas correspondientes o boletas bancarias o póliza de seguro que garantice las acciones contenidas en el EISTU, IMIV o IVB, según corresponda.



<input type="checkbox"/>	Comprobante de pago de aporte o la ejecución o garantía de los estudios, proyectos, obras y medidas en los casos de crecimiento urbano por densificación según corresponda. (Exigible conforme al plazo establecido en el Artículo primero transitorio de la Ley N° 20.958))
<input type="checkbox"/>	Comprobante Total de Derechos Municipales en caso de haber convenio de pago.
<input type="checkbox"/>	Otros(indicar):

CERTIFICADOS		INSTALADOR O RESPONSABLE	ORG. EMISOR	N° CERTIFICADO	FECHA
<input checked="" type="checkbox"/>	Certificado de dotación de agua potable y alcantarillado emitido por la empresa de servicios sanitarios o por la autoridad sanitaria, según corresponda . (*)	GUILLERMO CARRASCO	AGUAS ARAUCANIAS	91-E	25-Jul-2025
<input checked="" type="checkbox"/>	Documentos a que se refieren los Art. 5.9.2. y 5.9.3. de la OGUC de instalaciones eléctricas interiores e instalaciones interiores de gas, cuando proceda.	MARCOS ALARCON PARRA	SEC	3363351	01-Jul-2025
<input type="checkbox"/>	Documentación de la instalación de ascensores o funiculares, montacargas y escaleras o rampas mecánicas, según N° 2 del Art. 5.9.5., cuando proceda.				
<input type="checkbox"/>	Declaración de instaciones eléctricas de calefacción, central de agua caliente y aire acondicionado, emitida por el instalador, cuando proceda.				
<input type="checkbox"/>	Certificado de ensaye de los hormigones y otros materiales empleados en la obra, según proceda.				
<input type="checkbox"/>	Certificado que señale la reposición de los pavimentos y obras de ornato existentes con anterioridad al otorgamiento del permiso, en el espacio público que enfrenta al predio. (Cuando corresponda. Ver Circulares DDU 326 y 384)				
<input type="checkbox"/>	Certificado que acredita que Proyecto de edificación se encuentra registrado en el Registro de Proyectos Inmobiliarios (RPI), señalado en el decreto N° 167 de 2016, reglamento de la Ley N° 20.808 (Cuando corresponda)				

(\*)En caso de haber mas de un certificado de dotación de agua potable y alcantarillado, usar espacio disponible en notas y si fuera necesario agregar hoja adicional.

PLANOS	
<input type="checkbox"/>	Planos correspondientes al proyecto de Telecomunicaciones.
<input type="checkbox"/>	Plano de evacuación, integrante del Plan de evacuación (cuando corresponda)

6 MODIFICACIONES MENORES (Art. 5.2.8. OGUC)

LISTADO DE PLANOS QUE SE REEMPLAZAN, SE AGREGAN O ELIMINAN	
PLANO N°	CONTENIDO

7 GLOSARIO:

- D.F.L.: Decreto con Fuerza de Ley

D.S: Decreto Supremo

EISTU: Estudio de Impacto Sistema Transporte Urbano

ICH: Inmueble de Conservación Histórica

IMIV:Informe de Mitigación de Impacto Vial

INE: Instituto Nacional de Estadísticas

I.P.T:Instrumento de Planificación Territorial.
- IVB: Informe Vial Básico

LGUC: Ley General de Urbanismo y Construcciones

MH: Monumento Histórico

MINAGRI: Ministerio de Agricultura.

MINVU: Ministerio de Vivienda y Urbanismo

MTT: Ministerio de Transportes y Telecomunicaciones

OGUC: Ordenanza General de Urbanismo y Construcciones
- SAG: Servicio Agrícola y Ganadero

SEREMI: Secretaría Regional Ministerial

SEIM: Sistema de Evaluación de Impacto en Movilidad.

ZCH: Zona de Conservación Histórica

ZOIT: Zona de Interés Turístico

ZT: Zona Típica

NOTAS: (SOLO PARA SITUACIONES ESPECIALES DEL CERTIFICADO)

NOTAS: (SOLO PARA SITUACIONES ESPECIALES DEL CERTIFICADO)

VAHC/chg



VICTOR ALFREDO HUNTER CEA  
ARQUITECTO  
DIRECTOR DE OBRAS MUNICIPALES

nombre y firma

CERTIFICADO DE RECEPCIÓN DEFINITIVA DE OBRA MENOR  
AMPLIACIÓN DE VIVIENDA SOCIAL Y OTRAS

DIRECCIÓN DE OBRAS MUNICIPALES DE :  
ANGOL

REGIÓN: DE LA ARAUCANÍA

NÚMERO DE CERTIFICADO
81
FECHA
09-Sep-2025
ROL SII
381-24

VISTOS

- A) Las atribuciones emanadas del Art. 24 de la Ley Orgánica Constitucional de Municipalidades.
- B) Las disposiciones de la Ley General de Urbanismo y Construcciones en especial el Art. 144, su Ordenanza General, y el instrumento de planificación territorial.
- C) La solicitud de recepción definitiva de obra menor, ampliación de vivienda social y otra, debidamente suscrita por el propietario y arquitecto correspondiente al expediente 08-08-2025 N° dom en línea ingresada con fecha 08-Aug-2025
- D) El informe del arquitecto que señala que las obras se han ejecutado conforme al permiso aprobado, incluidas sus modificaciones.
- E) El informe del Revisor Independiente, si se contrató, que certifica que las obras de ampliación de vivienda social y otra se ejecutaron conforme al permiso aprobado.
- F) La Declaración Jurada del Constructor a cargo de la obra, donde afirma que las medidas de Gestión y Control de Calidad fueron aplicadas.
- G) Los antecedentes que comprenden el expediente 7480 N° 29/11/2020
- H) Los antecedentes exigidos a los Art. 5.2.5. y 5.2.6. de la Ordenanza General de Urbanismo y Construcciones.

RESUELVO

1. Otorgar certificado de Recepción definitiva TOTAL de la obra menor, ampliación de vivienda social u otra, ubicada en calle/avenida/camino PATRICIO LYNCH (Total o Parcial) N° 511 Lote N° manzana localidad o loteo PB. PEDRO DE VALDIVIA sector URBANO (Urbano o Rural) de conformidad a los planos y antecedentes timbrados por esta DOM que forman parte del presente certificado, que incluye edificación (es) con una superficie total de 134,37 m².
2. Dejar constancia: Que la presente recepción se otorga amparado en las siguientes autorizaciones especiales: Plazos de la autorización: (Art.121, Art.122, Art.123 ,Art.124 de la Ley General de Urbanismo y Construcciones)

3 Antecedentes del Proyecto

NOMBRE DEL PROYECTO :

3.1 DATOS DEL PROPIETARIO:

NOMBRE O RAZÓN SOCIAL DEL PROPIETARIO			R.U.T.	
FRANCISCO RAUL FIGUEROA RIVERA				
REPRESENTANTE LEGAL DEL PROPIETARIO			R.U.T.	
DIRECCIÓN: Nombre de la vía		N°	Local/ Of/ Depto	Localidad
PATRICIO LYNCH		511		
COMUNA	CORREO ELECTRÓNICO	TELÉFONO FIJO	TELÉFONO CELULAR	
ANGOL				
PERSONERÍA DEL REPRESENTANTE LEGAL :		SE ACREDITÓ MEDIANTE DE FECHA		

3.2 INDIVIDUALIZACIÓN DE LOS PROFESIONALES

NOMBRE O RAZÓN SOCIAL de la empresa del ARQUITECTO (cuando corresponda)	R.U.T
NOMBRE DEL PROFESIONAL ARQUITECTO RESPONSABLE	R.U.T
CAMILA ESTEFANIA VELOSO RIVERA	17.400.813-2
NOMBRE DEL CALCULISTA (cuando corresponda)	R.U.T
NOMBRE DEL CONSTRUCTOR	R.U.T
CAMILA ESTEFANIA VELOSO RIVERA	17.400.813-2

NOMBRE DEL REVISOR INDEPENDIENTE (cuando se haya contratado)	REGISTRO	CATEGORÍA

4 CARACTERÍSTICAS PRINCIPALES DE LA RECEPCIÓN DE OBRA MENOR DE AMPLIACION DE VIVIENDA SOCIAL Y OTRAS ANTECEDENTES DEL PERMISO

PERMISO QUE SE RECIBE	NÚMERO	FECHA	SUP.TOTAL (m²)
	528	13-Dec-2021	82.90

MODIFICACIÓN DEL PROYECTO: RESOLUCIÓN N°	FECHA

MODIFICACIONES MENORES (Art. 5.2.8. OGUC) (Especificar)

RECEPCIÓN PARCIAL	<input type="checkbox"/> SÍ	<input checked="" type="checkbox"/> NO	SUPERFICIE	DESTINO
PARTE A RECIBIR			82.90	HABITACIONAL

TIPO DE AMPLIACIÓN DE VIVIENDA SOCIAL U OTRA QUE SE RECIBE (\*) (Según Art. 166 LGUC)

<input checked="" type="checkbox"/> DE VIVIENDA SOCIAL	<input type="checkbox"/> DE INFRAESTRUCTURA SANITARIA
<input type="checkbox"/> DE VIVIENDA PROGRESIVA	<input type="checkbox"/> DE VIVIENDA DE HASTA 520 UF (calculado según tabla costos unitarios MINVU)

(\*) Según Art. 166 de la LGUC, solo se puede tramitar con este permiso simplificado una ampliación de una de las cuatro tipologías señaladas. En caso contrario, debe tramitarse como ampliación según el art. 5.1.4. 1A o 5.1.6., según corresponda

5 ANTECEDENTES QUE SE ADJUNTARON

(Artículos 5.2.5., 5.2.6., 5.9.3., 5.9.4., 5.9.6., y 5.9.7. de la OGUC)

DOCUMENTOS	
<input checked="" type="checkbox"/>	Informe del Arquitecto que certifique que las obras se han ejecutado conforme al permiso aprobado, incluidas sus modificaciones (según inciso segundo Art. 144 LGUC).
<input type="checkbox"/>	Informe del Revisor independiente, si lo hubiere, que certifique que las obras se han ejecutado conforme al permiso aprobado, incluidas sus modificaciones (según inciso segundo Art. 144 LGUC).
<input checked="" type="checkbox"/>	Declaración jurada simple del constructor a cargo de la obra, afirmando que las medidas de gestión y de control de calidad fueron aplicadas (según inciso tercero Art. 143 de la LGUC)
<input checked="" type="checkbox"/>	Libro de obras.
<input checked="" type="checkbox"/>	Fotocopia patente municipal al día del Arquitecto y demás profesionales que concurren con informes o nuevos antecedentes.
<input type="checkbox"/>	Certificado de inscripción vigente del Revisor Independiente, cuando proceda.
<input type="checkbox"/>	Documentos actualizados, cuando corresponda según inciso cuarto Art. 5.2.6. de la OGUC
<input type="checkbox"/>	Documentos modificados del proyecto de cálculo estructural, cuando corresponda según inciso cuarto Art. 5.2.6. de la OGUC
<input type="checkbox"/>	Comprobante Total de Derechos Municipales en caso de haber convenio de pago.
<input type="checkbox"/>	Otros(indicar):

CERTIFICADOS	INSTALADOR O RESPONSABLE	ORG. EMISOR	N° CERTIFICADO	FECHA
<input checked="" type="checkbox"/> Certificado de dotación de agua potable y alcantarillado emitido por la empresa de servicios sanitarios o por la autoridad sanitaria, según corresponda.	MILTON MORALES	AGUAS ARAUCANIA	13107	07-Jul-2025
<input checked="" type="checkbox"/> Documentos a que se refieren los Art. 5.9.2. y 5.9.3. de la OGUC de instalaciones eléctricas interiores e instalaciones interiores de gas, cuando proceda.	SAMUEL FIGUEROA VALDEBENITO	SEC	7847592	14-May-2025
<input type="checkbox"/> Declaración de instaciones eléctricas de calefacción, central de agua caliente y aire acondicionado, emitida por el instalador, cuando proceda.				
<input type="checkbox"/> Certificado de ensaye de los hormigones y otros materiales empleados en la obra, según proceda.				
<input type="checkbox"/> Certificado que señale la reposición de los pavimentos y obras de ornato existentes con anterioridad al otorgamiento del permiso, en el espacio público que enfrenta al predio. (Cuando corresponda. Ver Circulares DDU 326 y 384)				

PLANOS	
<input type="checkbox"/>	Planos correspondientes al proyecto de Telecomunicaciones.
<input type="checkbox"/>	Plano de evacuación, integrante del Plan de evacuación (cuando corresponda)

6 MODIFICACIONES MENORES (Art. 5.2.8. OGUC)

LISTADO DE PLANOS QUE SE REEMPLAZAN, SE AGREGAN O ELIMINAN	
PLANO N°	CONTENIDO

7 GLOSARIO:

- D.F.L.: Decreto con Fuerza de Ley

D.S: Decreto Supremo

EISTU: Estudio de Impacto Sistema Transporte Urbano

ICH: Inmueble de Conservación Histórica

IMIV:Informe de Mitigación de Impacto Vial

INE: Instituto Nacional de Estadísticas

I.P.T:Instrumento de Planificación Territorial.
- IVB: Informe Vial Básico

LGUC: Ley General de Urbanismo y Construcciones

MH: Monumento Histórico

MINAGRI: Ministerio de Agricultura.

MINVU: Ministerio de Vivienda y Urbanismo

MTT: Ministerio de Transportes y Telecomunicaciones

OGUC: Ordenanza General de Urbanismo y Construcciones
- SAG: Servicio Agrícola y Ganadero

SEREMI: Secretaria Regional Ministerial

SEIM: Sistema de Evaluación de Impacto en Movilidad.

ZCH: Zona de Conservación Histórica

ZOIT: Zona de Interés Turístico

ZT: Zona Típica

NOTAS: (SOLO PARA SITUACIONES ESPECIALES DEL CERTIFICADO)

RECEPCION DEFINITIVA DE 82.90M2 PATRICIO LYNCH N° 511, PB. PEDRO DE VALDIVIA.

REVISORES MUNICIPALES:

VHC/Mcm.

.....

.....

.....

.....



VICTOR ALFREDO HUNTER CEA

ARQUITECTO

DIRECTOR DE OBRAS MUNICIPALES

firma DOM

nombre completo



CERTIFICADO DE RECEPCIÓN DEFINITIVA DE OBRAS DE EDIFICACIÓN

OBRA NUEVA  
DIRECCIÓN DE OBRAS MUNICIPALES DE :  
ANGOL

REGIÓN: DE LA ARAUCANÍA

NÚMERO DE CERTIFICADO
82^
FECHA
10 SEP 2025
ROL SII
9-10

VISTOS

- A) Las atribuciones emanadas del Art. 24 de la Ley Orgánica Constitucional de Municipalidades.
- B) Las disposiciones de la Ley General de Urbanismo y Construcciones en especial el Art.144, su ordenanza General, y el instrumento de planificación territorial.
- C) Las disposiciones del artículo 7° de la Ley N° 18.168, Ley General de Telecomunicaciones, tratándose de proyectos de edificación que corespondan a proyectos inmobiliarios que deban registrarse en el registro de proyectos inmobiliarios RPI.
- D) La solicitud de recepción definitiva de edificación debidamente suscrita por el propietario y arquitecto correspondiente al expediente PERM./MOD. N° 5749 04/12/2024
- E) El informe del arquitecto que señala que las obras se han ejecutado conforme al permiso aprobado, incluidas sus modificaciones.
- F) El informe del Revisor Independiente, cuando lo hubiere, que certifica que las obras de edificación se ejecutaron conforme al permiso aprobado.
- G) El informe del Inspector Técnico de Obra que señala que la obra se construyó conforme a las normas técnicas de construcción aplicables y al permiso, incluidas sus modificaciones. (cuando la obra hubiere contando con tal profesional)
- H) La Declaración Jurada del Constructor a cargo de la obra, donde afirma que las medidas de Gestión y Control de Calidad fueron aplicadas.
- I) Los antecedentes que comprenden el expediente PERM./MOD. N° 5749 04/12/2024
- J) Los antecedentes exigidos a los Art. 5.2.5. y 5.2.6. de la Ordenanza General de Urbanismo y Construcciones.
- K) Que se da cumplimiento al Art. 70 de la LGUC de la siguiente forma, según el crecimiento urbano que genera (en el caso de proyectos que conlleven crecimiento urbano por densificación, es exigible solo a partir del plazo establecido en el Artículo primero transitorio de la Ley N° 20.958):

Crecimiento Urbano por Extensión	Crecimiento Urbano por Densificación
<input type="checkbox"/> Cesión de terrenos (*)	<input type="checkbox"/> Cesión de terrenos (**) <input checked="" type="checkbox"/> Aporte en Dinero (***). (Canceló el siguiente monto: \$ 259.678 , según (GIM y fecha): ) <input type="checkbox"/> Otro (especificar)

(\*) Este caso solo puede darse en un loteo con construcción simultánea, y las cesiones se perfeccionan conforme al Art. 135 de la LGUC al momento de la Recepción definitiva de las Obras de Urbanización.

(\*\*) En este caso las cesiones contempladas en el proyecto se perfeccionan al momento de la presente Recepción Definitiva, conforme al Art. 2.2.5. Bis de la OGUC, salvo que se trate de condominios con áreas afectas a declaratoria de utilidad pública, en cuyo caso, dichas cesiones se perfeccionarán al momento de la recepción de las obras de urbanización.

(\*\*\*) El pago debe realizarse en forma previa a la recepción. En caso de recepciones parciales, el pago debe ser proporcional a la densidad de ocupación de la parte que se recibe.

RESUELVO

1. Otorgar certificado de Recepción definitiva TOTAL de la obra destinada a 3 VIVIENDAS UNIFAMILIAR (Total o Parcial) ubicada en calle/avenida/camino VERGARA N° 44 Lote N° 10 manzana 9 localidad o loteo sector de conformidad a los planos y antecedentes timbrados por esta DOM que forman parte del presente certificado, que incluye edificación (es) con una superficie edificada total de 244.26 m2, y las obras de mitigación contempladas en el IMIV que fueron EJECUTADAS , según consta en (EISTU - IMIV - IVB) (Ejecutadas o Caucionadas) OFICIO SEIM de fecha (Documento o Tipo de Garantía)
2. Dejar constancia: Que la presente recepción se otorga amparado en las siguientes autorizaciones especiales: Plazos de la autorización: (Art.121, Art.122, Art.123 ,Art.124 de la Ley General de Urbanismo y Construcciones)

- 3 Antecedentes del Proyecto
- NOMBRE DEL PROYECTO : CONDOMINIO CASAS GALPONES

3.1 DATOS DEL PROPIETARIO:

NOMBRE O RAZÓN SOCIAL DEL PROPIETARIO			R.U.T.	
OSCAR ALFREDO ITURRIETA PINTO				
REPRESENTANTE LEGAL DEL PROPIETARIO			R.U.T.	
DIRECCIÓN: Nombre de la vía		N°	Local/ Of/ Depto	Localidad
CAMINO EL VOLCAN		1000	CASA 206	
COMUNA	CORREO ELECTRÓNICO	TELÉFONO FIJO	TELÉFONO CELULAR	
ANGOL				
PERSONERÍA DEL REPRESENTANTE LEGAL :		SE ACREDITÓ MEDIANTE CERTIFICADO DE VIGENCIA DE PODERES		
		DE FECHA 16-May-2024		



3.2 INDIVIDUALIZACIÓN DE LOS PROFESIONALES

NOMBRE O RAZÓN SOCIAL de la empresa del <b>ARQUITECTO</b> (cuando corresponda)	R.U.T
ACTIVIDADES DE ARQUITECTURA E INGENERIA CAMILO JARA E.I.R.L	77.055.734-8
NOMBRE DEL PROFESIONAL <b>ARQUITECTO</b> RESPONSABLE	R.U.T
CAMILO ALFREDO JARA TAPIA	16.530.797-6
NOMBRE DEL <b>CALCULISTA</b> (cuando corresponda)	R.U.T
NOMBRE DEL <b>CONSTRUCTOR</b>	R.U.T
CAMILO ALFREDO JARA TAPIA	16.530.797-6
NOMBRE DEL <b>INSPECTOR TÉCNICO DE OBRA</b> (cuando corresponda)	INSCRIPCIÓN REGISTRO
	CATEGORÍA
	N°
NOMBRE DEL <b>REVISOR INDEPENDIENTE</b> (cuando corresponda)	REGISTRO
	CATEGORÍA
NOMBRE O RAZÓN SOCIAL DEL <b>REVISOR DEL PROYECTO DE CALCULO ESTRUCTURAL</b> (cuando corresponda)	REGISTRO
	CATEGORÍA
NOMBRE DEL PROFESIONAL RESPONSABLE DE LA <b>REVISIÓN DEL PROYECTO DE CÁLCULO ESTRUCTURAL</b>	R.U.T

4 CARACTERÍSTICAS PRINCIPALES DE LA RECEPCIÓN

4.1 ANTECEDENTES DEL PERMISO

PERMISO QUE SE RECIBE	NÚMERO	FECHA	SUP.TOTAL(M2)
PERMISO DE EDIFICACION OBRA NUEVA	424	09/09/2021	244.26
MODIFICACIÓN DEL PROYECTO (*): RESOLUCIÓN N°	159	FECHA	05/06/2025

(\*)En caso de haber mas de una modificacion de proyecto usar espacio disponible en notas y si fuera necesario agregar hoja adicional.

MODIFICACIONES MENORES (Art. 5.2.8. OGUC) (Especificar)			
CAMBIA MATERIALIDAD DE ESTRUCTURTA			
PLANOS ESTRUCTURALES			
ESPECIFICACIONES TECNICAS			
RECEPCIÓN PARCIAL	<input type="checkbox"/> SÍ	<input checked="" type="checkbox"/> NO	SUPERFICIE
PARTE A RECIBIR			DESTINO
		244.69	HABITACIONAL

4.2 TIPO DE PROYECTO

<input type="checkbox"/> CONDOMINIO TIPO A		<input type="checkbox"/> CONDOMINIO TIPO B	
<input type="checkbox"/> EDIFICACIONES EN LOTEOS CON CONSTRUCCIÓN SIMULTÁNEA	<input type="checkbox"/> URBANIZACIÓN RECIBIDA	<input type="checkbox"/> URBANIZACIÓN GARANTIZADA	<input type="checkbox"/> RECEPCIÓN DE URBANIZACIÓN SOLICITADA CONJUNTAMENTE

En loteos con construcción simultánea, sólo se podrán recibir edificaciones con obras de urbanización garantizadas en los casos señalados en el inciso final del artículo 129 de la Ley General de Urbanismo y Construcciones.

5 ANTECEDENTES QUE SE ADJUNTARON

(Artículos 5.2.5., 5.2.6., 5.9.3., 5.9.4., 5.9.6., y 5.9.7. de la OGUC)

DOCUMENTOS	
<input checked="" type="checkbox"/>	Informe del Arquitecto que certifique que las obras se han ejecutado conforme al permiso aprobado, incluidas sus modificaciones (según inciso segundo Art. 144 LGUC).
<input type="checkbox"/>	Informe del Revisor independiente, si lo hubiere, que certifique que las obras se han ejecutado conforme al permiso aprobado, incluidas sus modificaciones (según inciso segundo Art. 144 LGUC).
<input checked="" type="checkbox"/>	Informe del Inspector Técnico de Obras, si corresponde, que señale que las obras se ejecutaron conforme a las normas técnicas de construcción aplicables a la ejecución de la obra y al permiso de construcción aprobado, incluidas sus modificaciones. (según inciso segundo Art. 144 LGUC).
<input type="checkbox"/>	Declaración jurada simple del constructor a cargo de la obra, afirmando que las medidas de gestión y de control de calidad fueron aplicadas (según inciso tercero Art. 143 de la LGUC)
<input type="checkbox"/>	Libro de obras.
<input type="checkbox"/>	Copia del Plan de evacuación ingresado al cuerpo de bomberos respectivo (según inciso tercero Art. 144 LGUC).
<input type="checkbox"/>	Informe favorable del proyectista de telecomunicaciones y Registro de las mediciones de los puntos de la RIT, si corresponde.
<input type="checkbox"/>	Resolución de calificación ambiental favorable del proyecto, cuando proceda según Art. 25 bis de la Ley 19.300.
<input checked="" type="checkbox"/>	Fotocopia patente municipal al día del Arquitecto y demás profesionales que concurren con informes o nuevos antecedentes.
<input type="checkbox"/>	Certificado de inscripción vigente del Revisor Independiente, cuando proceda.
<input type="checkbox"/>	Certificado de inscripción vigente del Inspector Técnico de Obra, cuando proceda.
<input type="checkbox"/>	Certificado de inscripción vigente del Revisor de Cálculo Estructural, cuando proceda.
<input type="checkbox"/>	Documentos actualizados, cuando corresponda según inciso cuarto Art. 5.2.6. de la OGUC
<input type="checkbox"/>	Documentación que acredite la ejecución de las medidas correspondientes o boletas bancarias o póliza de seguro que garantice las acciones contenidas en el EISTU, IMIV o IVB, según corresponda.

<input type="checkbox"/>	Comprobante de pago de aporte o la ejecución o garantía de los estudios, proyectos, obras y medidas en los casos de crecimiento urbano por densificación según corresponda. (Exigible conforme al plazo establecido en el Artículo primero transitorio de la Ley N° 20.958))
<input type="checkbox"/>	Comprobante Total de Derechos Municipales en caso de haber convenio de pago.
<input type="checkbox"/>	Otros(indicar):

CERTIFICADOS	INSTALADOR O RESPONSABLE	ORG. EMISOR	N° CERTIFICADO	FECHA
<input checked="" type="checkbox"/> Certificado de dotación de agua potable y alcantarillado emitido por la empresa de servicios sanitarios o por la autoridad sanitaria, según corresponda . (*)	GUILLERO CARRASCO QUIJADA	AGUAS ARAUCANIA	841-C	04/11/2024
<input checked="" type="checkbox"/> Documentos a que se refieren los Art. 5.9.2. y 5.9.3. de la OGUC de instalaciones eléctricas interiores e instalaciones interiores de gas, cuando proceda.	JONATHAN GUTIERREZ ZAMBRANO	SEC	2978318	15/11/2023
<input type="checkbox"/> Documentación de la instalación de ascensores o funiculares, montacargas y escaleras o rampas mecánicas, según N° 2 del Art. 5.9.5., cuando proceda.				
<input type="checkbox"/> Declaración de instaciones eléctricas de calefacción, central de agua caliente y aire acondicionado, emitida por el instalador, cuando proceda.				
<input type="checkbox"/> Certificado de ensaye de los hormigones y otros materiales empleados en la obra, según proceda.	GUIDO YAÑEZ	LABORATORIO CYGATEM	16.891/2024	29/01/2024
<input type="checkbox"/> Certificado que señale la reposición de los pavimentos y obras de ornato existentes con anterioridad al otorgamiento del permiso, en el espacio público que enfrenta al predio. (Cuando corresponda. Ver Circulares DDU 326 y 384)				
<input type="checkbox"/> Certificado que acredita que Proyecto de edificación se encuentra registrado en el Registro de Proyectos Inmobiliarios (RPI), señalado en el decreto N° 167 de 2016, reglamento de la Ley N° 20.808 (Cuando corresponda)				

(\*)En caso de haber mas de un certificado de dotación de agua potable y alcantarillado, usar espacio disponible en notas y si fuera necesario agregar hoja adicional.

PLANOS	
<input type="checkbox"/>	Planos correspondientes al proyecto de Telecomunicaciones.
<input type="checkbox"/>	Plano de evacuación, integrante del Plan de evacuación (cuando corresponda)

6 MODIFICACIONES MENORES (Art. 5.2.8. OGUC)

LISTADO DE PLANOS QUE SE REEMPLAZAN, SE AGREGAN O ELIMINAN	
PLANO N°	CONTENIDO

7 GLOSARIO:

- D.F.L.: Decreto con Fuerza de Ley

D.S: Decreto Supremo

EISTU: Estudio de Impacto Sistema Transporte Urbano

ICH: Inmueble de Conservación Histórica

IMIV:Informe de Mitigación de Impacto Vial

INE: Instituto Nacional de Estadísticas

I.P.T:Instrumento de Planificación Territorial.
- IVB: Informe Vial Básico

LGUC: Ley General de Urbanismo y Construcciones

MH: Monumento Histórico

MINAGRI: Ministerio de Agricultura.

MINVU: Ministerio de Vivienda y Urbanismo

MTT: Ministerio de Transportes y Telecomunicaciones

OGUC: Ordenanza General de Urbanismo y Construcciones
- SAG: Servicio Agrícola y Ganadero

SEREMI: Secretaría Regional Ministerial

SEIM: Sistema de Evaluación de Impacto en Movilidad.

ZCH: Zona de Conservación Histórica

ZOIT: Zona de Interés Turístico

ZT: Zona Típica

NOTAS: (SOLO PARA SITUACIONES ESPECIALES DEL CERTIFICADO)

NOTAS: (SOLO PARA SITUACIONES ESPECIALES DEL CERTIFICADO)

AAMS/pbg



VICTOR ALFREDO HUNTE CEA  
DIRECTOR DE OBRAS MUNICIPALES  
nombre y firma

CERTIFICADO DE RECEPCIÓN DEFINITIVA DE OBRA MENOR  
MODIFICACION EDIFICACIONES EXISTENTES  
QUE NO ALTEREN SU ESTRUCTURA

DIRECCIÓN DE OBRAS MUNICIPALES DE :  
ANGOL  
.....  
REGIÓN: DE LA ARAUCANÍA  
.....

NÚMERO DE CERTIFICADO
83
FECHA
12/09/2025
ROL SII
103-2

VISTOS

- A) Las atribuciones emanadas del Art. 24 de la Ley Orgánica Constitucional de Municipalidades.
- B) Las disposiciones de la Ley General de Urbanismo y Construcciones en especial el Art. 144, su ordenanza General, y el instrumento de planificación territorial.
- C) Las disposiciones del artículo 7° de la Ley N° 18.168, Ley General de Telecomunicaciones, tratándose de proyectos de Modificación de edificaciones existentes que no alteren su estructura, que correspondan a proyectos inmobiliarios que deban registrarse en el registro de proyectos inmobiliarios RPI.
- D) La solicitud de recepción definitiva de Obra Menor debidamente suscrita por el propietario y arquitecto correspondiente al expediente S.R.D.OM N° 7586 ingresada con fecha 25-Ago-2025
- E) El informe del arquitecto que señala que las obras se han ejecutado conforme al permiso aprobado, incluidas sus modificaciones.
- F) El informe del Revisor Independiente, cuando lo hubiere, que certifica que las obras se ejecutaron conforme al permiso aprobado.
- G) El informe del Inspector Técnico de Obra que señala que la obra se construyó conforme a las normas técnicas de construcción aplicables y al permiso, incluidas sus modificaciones. (cuando la obra hubiere contado con tal profesional).
- H) La Declaración Jurada del Constructor a cargo de la obra, donde afirma que las medidas de Gestión y Control de Calidad fueron aplicadas.
- I) Los antecedentes que comprenden el expediente 7586 N° 25/08/2025
- J) Los antecedentes exigidos a los Art. 5.2.5. y 5.2.6. de la Ordenanza General de Urbanismo y Construcciones.

Que se da cumplimiento al Art. 70 de la LGUC de la siguiente forma (en el caso de proyectos que conlleven crecimiento urbano por densificación, es exigible solo a partir del plazo establecido en el Artículo primero transitorio de la Ley N° 20.958):

Crecimiento Urbano por Densificación	
<input type="checkbox"/> Cesión de terrenos (*)	
<input checked="" type="checkbox"/> Aporte en Dinero (**). (Canceló el siguiente monto: \$ 620.609 , según GIM N°: 1477 , de fecha: 28/07/2025 )	
<input type="checkbox"/> Otro (especificar)	

(\*) En este caso las cesiones contempladas en el proyecto se perfeccionan al momento de la presente Recepción Definitiva, conforme al Art. 2.2.5. Bis de la OGUC, salvo que se trate de condominios con áreas afectas a declaratoria de utilidad pública, en cuyo caso, dichas cesiones se perfeccionarán al momento de la recepción de las obras de urbanización.

(\*\*) El pago debe realizarse en forma previa a la recepción. En caso de recepciones parciales, el pago debe ser proporcional a la densidad de ocupación de la parte que se recibe.

RESUELVO

1. Otorgar certificado de Recepción definitiva TOTAL de la obra menor, modificaciones de edificación existente que no alteren su estructura, destinada a SALA CUNA ubicada en calle/avenida/camino CAUPOLICAN N° 883 Lote N° 2 manzana 103 localidad o loteo SECTOR CENTRO, ANGOL sector URBANO de conformidad a los planos y antecedentes timbrados por esta DOM que forman parte del presente certificado, que incluye modificaciones de m² de la edificación existente de una superficie edificada total de m², y las obras de mitigación contempladas en el que fueron , según consta en (EISTU - IMIV - IVB) (Ejecutadas o Caucionadas) de fecha (Documento o Tipo de Garantía)
2. Dejar constancia: Que la presente recepción se otorga amparado en las siguientes autorizaciones especiales: Plazos de la autorización: (Art.121, Art.122, Art.123 ,Art.124 de la Ley General de Urbanismo y Construcciones)
- 3 Antecedentes del Proyecto NOMBRE DEL PROYECTO : MODIFICACION INTERIOR SALA CUNA
- 3.1 DATOS DEL PROPIETARIO:

NOMBRE O RAZÓN SOCIAL DEL PROPIETARIO		R.U.T.	
MARIA OLGA OÑATTE TAPIA			
REPRESENTANTE LEGAL DEL PROPIETARIO		R.U.T.	
DIRECCIÓN: Nombre de la vía	N°	Local/ Of/ Depto	Localidad
CAUPOLICAN	883		SECTOR CENTRC



COMUNA	CORREO ELECTRÓNICO	TELÉFONO FIJO	TELÉFONO CELULAR
ANGOL		-----	
PERSONERÍA DEL REPRESENTANTE LEGAL :		SE ACREDITÓ MEDIANTE .....	
		DE FECHA .....	

3.2 INDIVIDUALIZACIÓN DE LOS PROFESIONALES

NOMBRE O RAZÓN SOCIAL de la empresa del <b>ARQUITECTO</b> (cuando corresponda)	R.U.T
NOMBRE DEL PROFESIONAL <b>ARQUITECTO</b> RESPONSABLE	R.U.T
CAMILO ALFREDO JARA TAPIA	16.530.797-6
NOMBRE DEL <b>CONSTRUCTOR</b>	R.U.T
CAMILO ALFREDO JARA TAPIA	16.530.797-6
NOMBRE DEL <b>INSPECTOR TÉCNICO DE OBRA</b> (cuando corresponda)	INSCRIPCIÓN REGISTRO
	CATEGORÍA N°
NOMBRE DEL <b>REVISOR INDEPENDIENTE</b> (cuando corresponda)	REGISTRO CATEGORÍA

4 CARACTERÍSTICAS PRINCIPALES DE LA RECEPCIÓN DEL PROYECTO DE OBRA MENOR DE MODIFICACION DE EDIFICACION EXISTENTE QUE NO ALTEREN SU ESTRUCTURA

4.2 ANTECEDENTES DEL PERMISO

PERMISO QUE SE RECIBE	NÚMERO	FECHA	SUP.TOTAL(m²)
POM DE EDIF EXI QUE NO ALTERAN ESTRUCTURA	193	28/07/2025	294,6
MODIFICACIÓN DEL PROYECTO: RESOLUCIÓN N°		FECHA	
MODIFICACIONES MENORES (Art. 5.2.8. OGUC) (Especificar)			
RECEPCIÓN PARCIAL	<input type="checkbox"/> SÍ	<input checked="" type="checkbox"/> NO	SUPERFICIE MODIFICADA DESTINO
PARTE A RECIBIR	294,60		SALA CUNA
(Si es necesario agregar más información utilice el espacio para notas)			
BREVE DESCRIPCIÓN DE LAS OBRAS	SE INVIERTE DISPOSICION DE TINA Y LAVAMANOS EN EL BAÑO. SE CONSTRUYE TABIQUE, PUERTA, BODEGA DE ASEO, BODEGA DE COCINA, SE CLAUSURA PUERTA DE SEDILE, ETC.		

5 ANTECEDENTES QUE SE ADJUNTARON

(Artículos 5.2.5., 5.2.6., 5.9.3., 5.9.4., 5.9.6., y 5.9.7. de la OGUC)

DOCUMENTOS	
<input checked="" type="checkbox"/>	Informe del Arquitecto que certifique que las obras se han ejecutado conforme al permiso aprobado, incluidas sus modificaciones (según inciso segundo Art. 144 LGUC).
<input type="checkbox"/>	Informe del Revisor independiente, si lo hubiere, que certifique que las obras se han ejecutado conforme al permiso aprobado, incluidas sus modificaciones (según inciso segundo Art. 144 LGUC).
<input type="checkbox"/>	Informe del Inspector Técnico de Obras, si corresponde, que señale que las obras se ejecutaron conforme a las normas técnicas de construcción aplicables a la ejecución de la obra y al permiso de construcción aprobado, incluidas sus modificaciones. (según inciso segundo Art. 144 LGUC).
<input checked="" type="checkbox"/>	Declaración jurada simple del constructor a cargo de la obra, afirmando que las medidas de gestión y de control de calidad fueron aplicadas (según inciso tercero Art. 143 de la LGUC)
<input type="checkbox"/>	Libro de obras.
<input type="checkbox"/>	Copia del Plan de evacuación ingresado al cuerpo de bomberos respectivo (según inciso tercero Art. 144 LGUC).
<input type="checkbox"/>	Informe favorable del proyectista de telecomunicaciones y Registro de las mediciones de los puntos de la RIT, si corresponde.
<input type="checkbox"/>	Resolución de calificación ambiental favorable del proyecto, cuando proceda según Art. 25 bis de la Ley 19.300.
<input checked="" type="checkbox"/>	Fotocopia patente municipal al día del Arquitecto y demás profesionales que concurren con informes o nuevos antecedentes.
<input type="checkbox"/>	Certificado de inscripción vigente del Revisor Independiente, cuando proceda.
<input type="checkbox"/>	Certificado de inscripción vigente del Inspector Técnico de Obra, cuando proceda.
<input type="checkbox"/>	Documentos actualizados, cuando corresponda según inciso cuarto Art. 5.2.6. de la OGUC
<input type="checkbox"/>	Documentación que acredite la ejecución de las medidas correspondientes o boletas bancarias o póliza de seguro que garantice las acciones contenidas en el EISTU, IMIV o IVB, según corresponda.

<input type="checkbox"/>	Comprobante de pago de aporte o la ejecución o garantía de los estudios, proyectos, obras y medidas en los casos de crecimiento urbano por densificación según corresponda. (Exigible conforme al plazo establecido en el Artículo primero transitorio de la Ley N° 20.958))
<input type="checkbox"/>	Comprobante Total de Derechos Municipales en caso de haber convenio de pago.
<input type="checkbox"/>	Otros(indicar):

CERTIFICADOS		INSTALADOR O RESPONSABLE	ORG. EMISOR	N° CERTIFICADO	FECHA
<input type="checkbox"/>	Certificado de dotación de agua potable y alcantarillado emitido por la empresa de servicios sanitarios o por la autoridad sanitaria, según corresponda.				
<input type="checkbox"/>	Documentos a que se refieren los Art. 5.9.2. y 5.9.3. de la OGUC de instalaciones eléctricas interiores e instalaciones interiores de gas, cuando proceda.				
<input checked="" type="checkbox"/>	Declaración de instaciones eléctricas de calefacción, central de agua caliente y aire acondicionado, emitida por el instalador, cuando proceda.				
<input type="checkbox"/>	Certificado de ensaye de los hormigones y otros materiales empleados en la obra, según proceda.				
<input type="checkbox"/>	Certificado que señale la reposición de los pavimentos y obras de ornato existentes con anterioridad al otorgamiento del permiso, en el espacio público que enfrenta al predio. (Cuando corresponda. Ver Circulares DDU 326 y 384)				
<input type="checkbox"/>	Certificado que acredita que Proyecto de edificación se encuentra registrado en el Registro de Proyectos Inmobiliarios (RPI), señalado en el decreto N° 167 de 2016, reglamento de la Ley N° 20.808 (Cuando corresponda)				

PLANOS	
<input type="checkbox"/>	Planos correspondientes al proyecto de Telecomunicaciones.
<input type="checkbox"/>	Plano de evacuación, integrante del Plan de evacuación (cuando corresponda)

6 MODIFICACIONES MENORES (Art. 5.2.8. OGUC)

LISTADO DE PLANOS QUE SE REEMPLAZAN, SE AGREGAN O ELIMINAN	
PLANO N°	CONTENIDO

7 GLOSARIO:

- D.F.L.: Decreto con Fuerza de Ley

D.S: Decreto Supremo

EISTU: Estudio de Impacto Sistema Transporte Urbano

ICH: Inmueble de Conservación Histórica

IMIV:Informe de Mitigación de Impacto Vial

INE: Instituto Nacional de Estadísticas

I.P.T:Instrumento de Planificación Territorial.
- IVB: Informe Vial Básico

LGUC: Ley General de Urbanismo y Construcciones

MH: Monumento Histórico

MINAGRI: Ministerio de Agricultura.

MINVU: Ministerio de Vivienda y Urbanismo

MTT: Ministerio de Transportes y Telecomunicaciones

OGUC: Ordenanza General de Urbanismo y Construcciones
- SAG: Servicio Agrícola y Ganadero

SEREMI: Secretaría Regional Ministerial

SEIM: Sistema de Evaluación de Impacto en Movilidad.

ZCH: Zona de Conservación Histórica

ZOIT: Zona de Interés Turístico

ZT: Zona Típica

NOTAS: (SOLO PARA SITUACIONES ESPECIALES DEL CERTIFICADO)



MODIFICACION SALA CUNA  
CAUPOLICAN 883, 103-2  
294,6 M2

REVISORES  
MUNICIPALES:

VHC .....


vhc .....

dass .....

.....

.....



  
VICTOR A. HUNTER CEA      firma DOM  
ARQUITECTO      nombre completo  
DIRECTOR DE OBRAS MUNICIPALES

CERTIFICADO DE RECEPCIÓN DEFINITIVA DE OBRAS DE EDIFICACIÓN

OBRA NUEVA  
DIRECCIÓN DE OBRAS MUNICIPALES DE :  
ANGOL  
REGIÓN: DE LA ARAUCANÍA

NÚMERO DE CERTIFICADO
84
FECHA
22-Sep-2025
ROL SII
669 - 14

VISTOS

- A) Las atribuciones emanadas del Art. 24 de la Ley Orgánica Constitucional de Municipalidades.
- B) Las disposiciones de la Ley General de Urbanismo y Construcciones en especial el Art.144, su ordenanza General, y el instrumento de planificación territorial.
- C) Las disposiciones del artículo 7° de la Ley N° 18.168, Ley General de Telecomunicaciones, tratándose de proyectos de edificación que correspondan a proyectos inmobiliarios que deban registrarse en el registro de proyectos inmobiliarios RPI.
- D) La solicitud de recepción definitiva de edificación debidamente suscrita por el propietario y arquitecto correspondiente al expediente **VIVIENDA N° 8182** de fecha **11/09/2025**
- E) El informe del arquitecto que señala que las obras se han ejecutado conforme al permiso aprobado, incluidas sus modificaciones.
- F) El informe del Revisor Independiente, cuando lo hubiere, que certifica que las obras de edificación se ejecutaron conforme al permiso aprobado.
- G) El informe del Inspector Técnico de Obra que señala que la obra se construyó conforme a las normas técnicas de construcción aplicables y al permiso, incluidas sus modificaciones. (cuando la obra hubiere contando con tal profesional)
- H) La Declaración Jurada del Constructor a cargo de la obra, donde afirma que las medidas de Gestión y Control de Calidad fueron aplicadas.
- I) Los antecedentes que comprenden el expediente **VIVIENDA N° 8182**
- J) Los antecedentes exigidos a los Art. 5.2.5. y 5.2.6. de la Ordenanza General de Urbanismo y Construcciones.
- K) Que se da cumplimiento al Art. 70 de la LGUC de la siguiente forma, según el crecimiento urbano que genera (en el caso de proyectos que conlleven crecimiento urbano por densificación, es exigible solo a partir del plazo establecido en el Artículo primero transitorio de la Ley N° 20.958):

Crecimiento Urbano por Extensión	Crecimiento Urbano por Densificación
<input type="checkbox"/> Cesión de terrenos (*)	<input type="checkbox"/> Cesión de terrenos (**)
	<input type="checkbox"/> Aporte en Dinero (***). (Canceló el siguiente monto: \$ <b>146.778</b> , según (GIM y fecha): <b>08-Ene-2025</b> )
	<input type="checkbox"/> Otro (especificar) <b>GIM N° 64</b>

(\*) Este caso solo puede darse en un loteo con construcción simultánea, y las cesiones se perfeccionan conforme al Art. 135 de la LGUC al momento de la Recepción definitiva de las Obras de Urbanización.

(\*\*) En este caso las cesiones contempladas en el proyecto se perfeccionan al momento de la presente Recepción Definitiva, conforme al Art. 2.2.5. Bis de la OGUC, salvo que se trate de condominios con áreas afectas a declaratoria de utilidad pública, en cuyo caso, dichas cesiones se perfeccionarán al momento de la recepción de las obras de urbanización.

(\*\*\*) El pago debe realizarse en forma previa a la recepción. En caso de recepciones parciales, el pago debe ser proporcional a la densidad de ocupación de la parte que se recibe.

RESUELVO

1. Otorgar certificado de Recepción definitiva **TOTAL** de la obra destinada a **VIVIENDA**  
(Total o Parcial)
- ubicada en calle/avenida/camino **PASAJE BERLIN** N° **0670**
- Lote N° **14** manzana **669** localidad o loteo **POBLACIÓN ALEMANIA**
- sector **URBANO** de conformidad a los planos y antecedentes timbrados por esta DOM que forman parte del presente (Urbano o Rural)
- certificado, que incluye edificación (es) con una superficie edificada total de **55.0** m2, y las obras de mitigación contempladas en el que fueron , según consta en (EISTU - IMIV - IVB) (Ejecutadas o Caucionadas)
- de fecha (Documento o Tipo de Garantía)
2. Dejar constancia: Que la presente recepción se otorga amparado en las siguientes autorizaciones especiales: **mantiene**  
**DFL.N° 2** Plazos de la autorización: (Art.121, Art.122, Art.123 ,Art.124 de la Ley General de Urbanismo y Construcciones)

- 3 Antecedentes del Proyecto
- NOMBRE DEL PROYECTO : **VIVIENDA SUBSIDIO HABITACIONAL**

3.1 DATOS DEL PROPIETARIO:

NOMBRE O RAZÓN SOCIAL DEL PROPIETARIO				R.U.T.	
JUANA DE DIOS CONEJEROS MERINO					
REPRESENTANTE LEGAL DEL PROPIETARIO				R.U.T.	
DIRECCIÓN: Nombre de la vía			N°	Local/ Of/ Depto	Localidad
PJE BERLIN			0670		ANGOL
COMUNA	CORREO ELECTRÓNICO	TELÉFONO FIJO		TELÉFONO CELULAR	
ANGOL					
PERSONERÍA DEL REPRESENTANTE LEGAL :		SE ACREDITÓ MEDIANTE			
		DE FECHA			

3.2 INDIVIDUALIZACIÓN DE LOS PROFESIONALES

NOMBRE O RAZÓN SOCIAL de la empresa del <b>ARQUITECTO</b> (cuando corresponda)	R.U.T
NOMBRE DEL PROFESIONAL <b>ARQUITECTO</b> RESPONSABLE	R.U.T
MIGUEL ARAVENA GUZMÁN	16.010.964-5
NOMBRE DEL <b>CALCULISTA</b> (cuando corresponda)	R.U.T
NOMBRE DEL <b>CONSTRUCTOR</b>	R.U.T
MIGUEL ARAVENA GUZMÁN	16.010.964-5
NOMBRE DEL <b>INSPECTOR TÉCNICO DE OBRA</b> (cuando corresponda)	INSCRIPCIÓN REGISTRO
	CATEGORÍA
	N°
NOMBRE DEL <b>REVISOR INDEPENDIENTE</b> (cuando corresponda)	REGISTRO
	CATEGORÍA
NOMBRE O RAZÓN SOCIAL DEL <b>REVISOR DEL PROYECTO DE CALCULO ESTRUCTURAL</b> (cuando corresponda)	REGISTRO
	CATEGORÍA
NOMBRE DEL PROFESIONAL RESPONSABLE DE LA <b>REVISIÓN DEL PROYECTO DE CÁLCULO ESTRUCTURAL</b>	R.U.T

4 CARACTERÍSTICAS PRINCIPALES DE LA RECEPCIÓN

4.1 ANTECEDENTES DEL PERMISO

PERMISO QUE SE RECIBE	NÚMERO	FECHA	SUP.TOTAL(M2)
VIVIENDA	22	10-Ene-2024	55.0 M2.-
MODIFICACIÓN DEL PROYECTO (*): RESOLUCIÓN N°		FECHA	
(*)En caso de haber mas de una modificación de proyecto usar espacio disponible en notas y si fuera necesario agregar hoja adicional.			
MODIFICACIONES MENORES (Art. 5.2.8. OGUC) (Especificar)			
RECEPCIÓN PARCIAL	<input type="checkbox"/> SÍ	<input checked="" type="checkbox"/> NO	SUPERFICIE
PARTE A RECIBIR			DESTINO

4.2 TIPO DE PROYECTO

<input type="checkbox"/> CONDOMINIO TIPO A		<input type="checkbox"/> CONDOMINIO TIPO B	
<input type="checkbox"/> EDIFICACIONES EN LOTEOS CON CONSTRUCCIÓN SIMULTÁNEA	<input type="checkbox"/> URBANIZACIÓN RECIBIDA	<input type="checkbox"/> URBANIZACIÓN GARANTIZADA	<input type="checkbox"/> RECEPCIÓN DE URBANIZACIÓN SOLICITADA CONJUNTAMENTE

En loteos con construcción simultánea, sólo se podrán recibir edificaciones con obras de urbanización garantizadas en los casos señalados en el inciso final del artículo 129 de la Ley General de Urbanismo y Construcciones.

5 ANTECEDENTES QUE SE ADJUNTARON

(Artículos 5.2.5., 5.2.6., 5.9.3., 5.9.4., 5.9.6., y 5.9.7. de la OGUC)

DOCUMENTOS	
<input checked="" type="checkbox"/>	Informe del Arquitecto que certifique que las obras se han ejecutado conforme al permiso aprobado, incluidas sus modificaciones (según inciso segundo Art. 144 LGUC).
<input type="checkbox"/>	Informe del Revisor independiente, si lo hubiere, que certifique que las obras se han ejecutado conforme al permiso aprobado, incluidas sus modificaciones (según inciso segundo Art. 144 LGUC).
<input type="checkbox"/>	Informe del Inspector Técnico de Obras, si corresponde, que señale que las obras se ejecutaron conforme a las normas técnicas de construcción aplicables a la ejecución de la obra y al permiso de construcción aprobado, incluidas sus modificaciones. (según inciso segundo Art. 144 LGUC).
<input type="checkbox"/>	Declaración jurada simple del constructor a cargo de la obra, afirmando que las medidas de gestión y de control de calidad fueron aplicadas (según inciso tercero Art. 143 de la LGUC)
<input type="checkbox"/>	Libro de obras.
<input type="checkbox"/>	Copia del Plan de evacuación ingresado al cuerpo de bomberos respectivo (según inciso tercero Art. 144 LGUC).
<input type="checkbox"/>	Informe favorable del proyectista de telecomunicaciones y Registro de las mediciones de los puntos de la RIT, si corresponde.
<input type="checkbox"/>	Resolución de calificación ambiental favorable del proyecto, cuando proceda según Art. 25 bis de la Ley 19.300.
<input type="checkbox"/>	Fotocopia patente municipal al día del Arquitecto y demás profesionales que concurren con informes o nuevos antecedentes.
<input type="checkbox"/>	Certificado de inscripción vigente del Revisor Independiente, cuando proceda.
<input type="checkbox"/>	Certificado de inscripción vigente del Inspector Técnico de Obra, cuando proceda.
<input type="checkbox"/>	Certificado de inscripción vigente del Revisor de Cálculo Estructural, cuando proceda.
<input type="checkbox"/>	Documentos actualizados, cuando corresponda según inciso cuarto Art. 5.2.6. de la OGUC
<input type="checkbox"/>	Documentación que acredite la ejecución de las medidas correspondientes o boletas bancarias o póliza de seguro que garantice las acciones contenidas en el EISTU, IMIV o IVB, según corresponda.

<input type="checkbox"/>	Comprobante de pago de aporte o la ejecución o garantía de los estudios, proyectos, obras y medidas en los casos de crecimiento urbano por densificación según corresponda. (Exigible conforme al plazo establecido en el Artículo primero transitorio de la Ley N° 20.958))
<input type="checkbox"/>	Comprobante Total de Derechos Municipales en caso de haber convenio de pago.
<input type="checkbox"/>	Otros(indicar):

CERTIFICADOS		INSTALADOR O RESPONSABLE	ORG. EMISOR	N° CERTIFICADO	FECHA
<input checked="" type="checkbox"/>	Certificado de dotación de agua potable y alcantarillado emitido por la empresa de servicios sanitarios o por la autoridad sanitaria, según corresponda . (*)	AGUAS ARAUCANIA	AGUAS ARAUCANIA	92 - E	25-Jul-2025
<input checked="" type="checkbox"/>	Documentos a que se refieren los Art. 5.9.2. y 5.9.3. de la OGUC de instalaciones eléctricas interiores e instalaciones interiores de gas, cuando proceda.	MARCOS ALARCÓN PARRA	SEC- T1 SEC - TC6	3345998 3400385	27-May-2025 12/08/2025
<input type="checkbox"/>	Documentación de la instalación de ascensores o funiculares, montacargas y escaleras o rampas mecánicas, según N° 2 del Art. 5.9.5., cuando proceda.				
<input type="checkbox"/>	Declaración de instaciones eléctricas de calefacción, central de agua caliente y aire acondicionado, emitida por el instalador, cuando proceda.				
<input type="checkbox"/>	Certificado de ensaye de los hormigones y otros materiales empleados en la obra, según proceda.				
<input type="checkbox"/>	Certificado que señale la reposición de los pavimentos y obras de ornato existentes con anterioridad al otorgamiento del permiso, en el espacio público que enfrenta al predio. (Cuando corresponda. Ver Circulares DDU 326 y 384)				
<input type="checkbox"/>	Certificado que acredita que Proyecto de edificación se encuentra registrado en el Registro de Proyectos Inmobiliarios (RPI), señalado en el decreto N° 167 de 2016, reglamento de la Ley N° 20.808 (Cuando corresponda)				

(\*)En caso de haber mas de un certificado de dotación de agua potable y alcantarillado, usar espacio disponible en notas y si fuera necesario agregar hoja adicional.

PLANOS	
<input type="checkbox"/>	Planos correspondientes al proyecto de Telecomunicaciones.
<input type="checkbox"/>	Plano de evacuación, integrante del Plan de evacuación (cuando corresponda)

6 MODIFICACIONES MENORES (Art. 5.2.8. OGUC)

LISTADO DE PLANOS QUE SE REEMPLAZAN, SE AGREGAN O ELIMINAN	
PLANO N°	CONTENIDO

7 GLOSARIO:

D.F.L.: Decreto con Fuerza de Ley	IVB: Informe Vial Básico	SAG: Servicio Agrícola y Ganadero
D.S: Decreto Supremo	LGUC: Ley General de Urbanismo y Construcciones	SEREMI: Secretaría Regional Ministerial
EISTU: Estudio de Impacto Sistema Transporte Urbano	MH: Monumento Histórico	SEIM: Sistema de Evaluación de Impacto en Movilidad.
ICH: Inmueble de Conservación Histórica	MINAGRI: Ministerio de Agricultura.	ZCH: Zona de Conservación Histórica
IMIV:Informe de Mitigación de Impacto Vial	MINVU: Ministerio de Vivienda y Urbanismo	ZOIT: Zona de Interés Turístico
INE: Instituto Nacional de Estadísticas	MTT: Ministerio de Transportes y Telecomunicaciones	ZT: Zona Típica
I.P.T:Instrumento de Planificación Territorial.	OGUC: Ordenanza General de Urbanismo y Construcciones	

NOTAS: (SOLO PARA SITUACIONES ESPECIALES DEL CERTIFICADO)

RECEPCION DEFINITIVA DE 1 VIVIENDA  
SUPERFICIE : 55.0 M2.

**NOTAS:** (SOLO PARA SITUACIONES ESPECIALES DEL CERTIFICADO)



VICTOR ALFREDO HUNTER CEA  
DIRECTOR DE OBRAS MUNICIPALES  
ARQUITECTO  
nombre y firma

VHC/mle.

CERTIFICADO DE RECEPCIÓN DEFINITIVA DE OBRAS DE EDIFICACIÓN

OBRA NUEVA  
DIRECCIÓN DE OBRAS MUNICIPALES DE :  
ANGOL

REGIÓN: DE LA ARAUCANÍA

NÚMERO DE CERTIFICADO
85
FECHA
22-09-2025
ROL SII
141 - 73

VISTOS

- A) Las atribuciones emanadas del Art. 24 de la Ley Orgánica Constitucional de Municipalidades.
- B) Las disposiciones de la Ley General de Urbanismo y Construcciones en especial el Art.144, su ordenanza General, y el instrumento de planificación territorial.
- C) Las disposiciones del artículo 7° de la Ley N° 18.168, Ley General de Telecomunicaciones, tratándose de proyectos de edificación que corespondan a proyectos inmobiliarios que deban registrarse en el registro de proyectos inmobiliarios RPI.
- D) La solicitud de recepción definitiva de edificación debidamente suscrita por el propietario y arquitecto correspondiente al expediente 1 VIVIENDAS N° 7088 de fecha 11/08/2025
- E) El informe del arquitecto que señala que las obras se han ejecutado conforme al permiso aprobado, incluidas sus modificaciones.
- F) El informe del Revisor Independiente, cuando lo hubiere, que certifica que las obras de edificación se ejecutaron conforme al permiso aprobado.
- G) El informe del Inspector Técnico de Obra que señala que la obra se construyó conforme a las normas técnicas de construcción aplicables y al permiso, incluidas sus modificaciones. (cuando la obra hubiere contando con tal profesional)
- H) La Declaración Jurada del Constructor a cargo de la obra, donde afirma que las medidas de Gestión y Control de Calidad fueron aplicadas.
- I) Los antecedentes que comprenden el expediente VIVIENDA N° 7088
- J) Los antecedentes exigidos a los Art. 5.2.5. y 5.2.6. de la Ordenanza General de Urbanismo y Construcciones.
- K) Que se da cumplimiento al Art. 70 de la LGUC de la siguiente forma, según el crecimiento urbano que genera (en el caso de proyectos que conlleven crecimiento urbano por densificación, es exigible solo a partir del plazo establecido en el Artículo primero transitorio de la Ley N° 20.958):

Crecimiento Urbano por Extensión	Crecimiento Urbano por Densificación
<input type="checkbox"/> Cesión de terrenos (*)	<input type="checkbox"/> Cesión de terrenos (**)
	<input type="checkbox"/> Aporte en Dinero (***). (Canceló el siguiente monto: \$ 154.890 , según (GIM y fecha): 08-Nov-2024 )
	<input type="checkbox"/> Otro (especificar) GIM N° 2256

(\*) Este caso solo puede darse en un loteo con construcción simultánea, y las cesiones se perfeccionan conforme al Art. 135 de la LGUC al momento de la Recepción definitiva de las Obras de Urbanización.

(\*\*) En este caso las cesiones contempladas en el proyecto se perfeccionan al momento de la presente Recepción Definitiva, conforme al Art. 2.2.5. Bis de la OGUC, salvo que se trate de condominios con áreas afectas a declaratoria de utilidad pública, en cuyo caso, dichas cesiones se perfeccionarán al momento de la recepción de las obras de urbanización.

(\*\*\*) El pago debe realizarse en forma previa a la recepción. En caso de recepciones parciales, el pago debe ser proporcional a la densidad de ocupación de la parte que se recibe.

RESUELVO

1. Otorgar certificado de Recepción definitiva TOTAL de la obra destinada a 1 VIVIENDA UNIFAMILIAR (Total o Parcial)
- ubicada en calle/avenida/camino MANUEL JARPA N° 615
- Lote N° 73 manzana 141 localidad o loteo
- sector URBANO de conformidad a los planos y antecedentes timbrados por esta DOM que forman parte del presente (Urbano o Rural)
- certificado, que incluye edificación (es) con una superficie edificada total de 97.38 m2, y las obras de mitigación contempladas en el que fueron , según consta en (EISTU - IMIV - IVB) (Ejecutadas o Caucionadas)
- de fecha (Documento o Tipo de Garantía)
2. Dejar constancia: Que la presente recepción se otorga amparado en las siguientes autorizaciones especiales: DFL.N° 2 Plazos de la autorización: (Art.121, Art.122, Art.123 ,Art.124 de la Ley General de Urbanismo y Construcciones)

- 3 Antecedentes del Proyecto
- NOMBRE DEL PROYECTO : OBRA NUEVA : DESTINO HABITACIONAL
- 3.1 DATOS DEL PROPIETARIO:

NOMBRE O RAZÓN SOCIAL DEL PROPIETARIO				R.U.T.	
VALERIA DEL CARMEN GALLEGOS DÍAZ					
REPRESENTANTE LEGAL DEL PROPIETARIO				R.U.T.	
DIRECCIÓN: Nombre de la vía			N°	Local/ Of/ Depto	Localidad
MANUEL JARPA			615		ANGOL
COMUNA	CORREO ELECTRÓNICO	TELÉFONO FIJO		TELÉFONO CELULAR	
ANGOL					
PERSONERÍA DEL REPRESENTANTE LEGAL :		SE ACREDITÓ MEDIANTE			
		DE FECHA			



3.2 INDIVIDUALIZACIÓN DE LOS PROFESIONALES

NOMBRE O RAZÓN SOCIAL de la empresa del <b>ARQUITECTO</b> (cuando corresponda)	R.U.T
NOMBRE DEL PROFESIONAL <b>ARQUITECTO</b> RESPONSABLE	R.U.T
MIGUEL ARAVENA GUZMAN	16.010.964-5
NOMBRE DEL <b>CALCULISTA</b> (cuando corresponda)	R.U.T
NOMBRE DEL <b>CONSTRUCTOR</b>	R.U.T
MIGUEL ARAVENA GUZMAN	16.010.964-5
NOMBRE DEL <b>INSPECTOR TÉCNICO DE OBRA</b> (cuando corresponda)	INSCRIPCIÓN REGISTRO
	CATEGORÍA N°
NOMBRE DEL <b>REVISOR INDEPENDIENTE</b> (cuando corresponda)	REGISTRO CATEGORÍA
NOMBRE O RAZÓN SOCIAL DEL <b>REVISOR DEL PROYECTO DE CALCULO ESTRUCTURAL</b> (cuando corresponda)	REGISTRO CATEGORÍA
NOMBRE DEL PROFESIONAL RESPONSABLE DE LA <b>REVISIÓN DEL PROYECTO DE CÁLCULO ESTRUCTURAL</b>	R.U.T

4 CARACTERÍSTICAS PRINCIPALES DE LA RECEPCIÓN

4.1 ANTECEDENTES DEL PERMISO

PERMISO QUE SE RECIBE	NÚMERO	FECHA	SUP.TOTAL(M2)
VIVIENDA	265	08-Nov-2024	97.38
MODIFICACIÓN DEL PROYECTO (*): RESOLUCIÓN N°		FECHA	

(\*)En caso de haber mas de una modificacion de proyecto usar espacio disponible en notas y si fuera necesario agregar hoja adicional.

MODIFICACIONES MENORES (Art. 5.2.8. OGUC) (Especificar)			
RECEPCIÓN PARCIAL	<input type="checkbox"/> SÍ	<input checked="" type="checkbox"/> NO	SUPERFICIE DESTINO
PARTE A RECIBIR			

4.2 TIPO DE PROYECTO

<input type="checkbox"/> CONDOMINIO TIPO A	<input type="checkbox"/> CONDOMINIO TIPO B
<input type="checkbox"/> EDIFICACIONES EN LOTEOS CON CONSTRUCCIÓN SIMULTÁNEA	<input type="checkbox"/> URBANIZACIÓN RECIBIDA
<input type="checkbox"/> URBANIZACIÓN GARANTIZADA	<input type="checkbox"/> RECEPCIÓN DE URBANIZACIÓN SOLICITADA CONJUNTAMENTE

En loteos con construcción simultánea, sólo se podrán recibir edificaciones con obras de urbanización garantizadas en los casos señalados en el inciso final del artículo 129 de la Ley General de Urbanismo y Construcciones.

5 ANTECEDENTES QUE SE ADJUNTARON

(Artículos 5.2.5., 5.2.6., 5.9.3., 5.9.4., 5.9.6., y 5.9.7. de la OGUC)

DOCUMENTOS	
<input checked="" type="checkbox"/>	Informe del Arquitecto que certifique que las obras se han ejecutado conforme al permiso aprobado, incluidas sus modificaciones (según inciso segundo Art. 144 LGUC).
<input type="checkbox"/>	Informe del Revisor independiente, si lo hubiere, que certifique que las obras se han ejecutado conforme al permiso aprobado, incluidas sus modificaciones (según inciso segundo Art. 144 LGUC).
<input type="checkbox"/>	Informe del Inspector Técnico de Obras, si corresponde, que señale que las obras se ejecutaron conforme a las normas técnicas de construcción aplicables a la ejecución de la obra y al permiso de construcción aprobado, incluidas sus modificaciones. (según inciso segundo Art. 144 LGUC).
<input type="checkbox"/>	Declaración jurada simple del constructor a cargo de la obra, afirmando que las medidas de gestión y de control de calidad fueron aplicadas (según inciso tercero Art. 143 de la LGUC)
<input type="checkbox"/>	Libro de obras.
<input type="checkbox"/>	Copia del Plan de evacuación ingresado al cuerpo de bomberos respectivo (según inciso tercero Art. 144 LGUC).
<input type="checkbox"/>	Informe favorable del proyectista de telecomunicaciones y Registro de las mediciones de los puntos de la RIT, si corresponde.
<input type="checkbox"/>	Resolución de calificación ambiental favorable del proyecto, cuando proceda según Art. 25 bis de la Ley 19.300.
<input type="checkbox"/>	Fotocopia patente municipal al día del Arquitecto y demás profesionales que concurren con informes o nuevos antecedentes.
<input type="checkbox"/>	Certificado de inscripción vigente del Revisor Independiente, cuando proceda.
<input type="checkbox"/>	Certificado de inscripción vigente del Inspector Técnico de Obra, cuando proceda.
<input type="checkbox"/>	Certificado de inscripción vigente del Revisor de Cálculo Estructural, cuando proceda.
<input type="checkbox"/>	Documentos actualizados, cuando corresponda según inciso cuarto Art. 5.2.6. de la OGUC
<input type="checkbox"/>	Documentación que acredite la ejecución de las medidas correspondientes o boletas bancarias o póliza de seguro que garantice las acciones contenidas en el EISTU, IMIV o IVB, según corresponda.

<input type="checkbox"/>	Comprobante de pago de aporte o la ejecución o garantía de los estudios, proyectos, obras y medidas en los casos de crecimiento urbano por densificación según corresponda. (Exigible conforme al plazo establecido en el Artículo primero transitorio de la Ley N° 20.958))
<input type="checkbox"/>	Comprobante Total de Derechos Municipales en caso de haber convenio de pago.
<input type="checkbox"/>	Otros(indicar):

CERTIFICADOS		INSTALADOR O RESPONSABLE	ORG. EMISOR	N° CERTIFICADO	FECHA
<input checked="" type="checkbox"/>	Certificado de dotación de agua potable y alcantarillado emitido por la empresa de servicios sanitarios o por la autoridad sanitaria, según corresponda . (*)	AGUAS ARAUCANIA	AGUAS ARAUCANIA	394-C	10-Jul-2025
<input checked="" type="checkbox"/>	Documentos a que se refieren los Art. 5.9.2. y 5.9.3. de la OGUC de instalaciones eléctricas interiores e instalaciones interiores de gas, cuando proceda.	ELIAS ESTEBAN HUAQUIIL ARRIAGADA	SEC	3368483	09-Jul-2025
<input type="checkbox"/>	Documentación de la instalación de ascensores o funiculares, montacargas y escaleras o rampas mecánicas, según N° 2 del Art. 5.9.5., cuando proceda.				
<input type="checkbox"/>	Declaración de instaciones eléctricas de calefacción, central de agua caliente y aire acondicionado, emitida por el instalador, cuando proceda.				
<input type="checkbox"/>	Certificado de ensaye de los hormigones y otros materiales empleados en la obra, según proceda.				
<input type="checkbox"/>	Certificado que señale la reposición de los pavimentos y obras de ornato existentes con anterioridad al otorgamiento del permiso, en el espacio público que enfrenta al predio. (Cuando corresponda. Ver Circulares DDU 326 y 384)				
<input type="checkbox"/>	Certificado que acredita que Proyecto de edificación se encuentra registrado en el Registro de Proyectos Inmobiliarios (RPI), señalado en el decreto N° 167 de 2016, reglamento de la Ley N° 20.808 (Cuando corresponda)				

(\*)En caso de haber mas de un certificado de dotación de agua potable y alcantarillado, usar espacio disponible en notas y si fuera necesario agregar hoja adicional.

PLANOS	
<input type="checkbox"/>	Planos correspondientes al proyecto de Telecomunicaciones.
<input type="checkbox"/>	Plano de evacuación, integrante del Plan de evacuación (cuando corresponda)

6 MODIFICACIONES MENORES (Art. 5.2.8. OGUC)

LISTADO DE PLANOS QUE SE REEMPLAZAN, SE AGREGAN O ELIMINAN	
PLANO N°	CONTENIDO

7 GLOSARIO:

D.F.L.: Decreto con Fuerza de Ley	IVB: Informe Vial Básico	SAG: Servicio Agrícola y Ganadero
D.S: Decreto Supremo	LGUC: Ley General de Urbanismo y Construcciones	SEREMI: Secretaría Regional Ministerial
EISTU: Estudio de Impacto Sistema Transporte Urbano	MH: Monumento Histórico	SEIM: Sistema de Evaluación de Impacto en Movilidad.
ICH: Inmueble de Conservación Histórica	MINAGRI: Ministerio de Agricultura.	ZCH: Zona de Conservación Histórica
IMIV:Informe de Mitigación de Impacto Vial	MINVU: Ministerio de Vivienda y Urbanismo	ZOIT: Zona de Interés Turístico
INE: Instituto Nacional de Estadísticas	MTT: Ministerio de Transportes y Telecomunicaciones	ZT: Zona Típica
I.P.T:Instrumento de Planificación Territorial.	OGUC: Ordenanza General de Urbanismo y Construcciones	

NOTAS: (SOLO PARA SITUACIONES ESPECIALES DEL CERTIFICADO)

RECEPCION DEFINITIVA DE 1 VIVIENDA.

SUPERFICIE : 97.38 M2-

DERECHOS CANCELADOS , GIM 2256 DE FECHA 08/11/2024

DERECHO POR PERMISO DE CONSTRUCCIÓN \$ 226.730

APORTE ESPACIO PÚBLICO \$ 154.890

TOTAL DERECHOS CANCELADOS \$ 381.620.-

VHC/Gmnc

VICTOR ALFREDO HUNTER CEA  
DIRECTOR DE OBRAS MUNICIPALES

NOTAS: (SOLO PARA SITUACIONES ESPECIALES DEL CERTIFICADO)



VICTOR ALFREDO HUNTER CEA  
DIRECTOR DE OBRAS MUNICIPALES  
ARQUITECTO  
nombre y firma

VHC/GMC.-

CERTIFICADO DE RECEPCIÓN DEFINITIVA DE OBRAS DE EDIFICACIÓN

OBRA NUEVA  
DIRECCIÓN DE OBRAS MUNICIPALES DE :  
ANGOL  
REGIÓN: DE LA ARAUCANÍA

NÚMERO DE CERTIFICADO
86
FECHA
24-Sep-2025
ROL SII
1390-39

VISTOS

- A) Las atribuciones emanadas del Art. 24 de la Ley Orgánica Constitucional de Municipalidades.
- B) Las disposiciones de la Ley General de Urbanismo y Construcciones en especial el Art.144, su ordenanza General, y el instrumento de planificación territorial.
- C) Las disposiciones del artículo 7° de la Ley N° 18.168, Ley General de Telecomunicaciones, tratándose de proyectos de edificación que correspondan a proyectos inmobiliarios que deban registrarse en el registro de proyectos inmobiliarios RPI.
- D) La solicitud de recepción definitiva debidamente suscrita por el propietario y arquitecto correspondiente al expediente N° 8218
- E) El informe del arquitecto que señala que las obras se han ejecutado conforme al permiso aprobado, incluidas sus modificaciones.
- F) El informe del Revisor Independiente, cuando lo hubiere, que certifica que las obras de edificación se ejecutaron conforme al permiso aprobado.
- G) El informe del Inspector Técnico de Obra que señala que la obra se construyó conforme a las normas técnicas de construcción aplicables y al permiso, incluidas sus modificaciones. (cuando la obra hubiere contando con tal profesional)
- H) La Declaración Jurada del Constructor a cargo de la obra, donde afirma que las medidas de Gestión y Control de Calidad fueron aplicadas.
- I) Los antecedentes que comprenden el expediente N°
- J) Los antecedentes exigidos a los Art. 5.2.5. y 5.2.6. de la Ordenanza General de Urbanismo y Construcciones.
- K) Que se da cumplimiento al Art. 70 de la LGUC de la siguiente forma, según el crecimiento urbano que genera (en el caso de proyectos que conlleven crecimiento urbano por densificación, es exigible solo a partir del plazo establecido en el Artículo primero transitorio de la Ley N° 20.958):

Crecimiento Urbano por Extensión	Crecimiento Urbano por Densificación
<input type="checkbox"/> Cesión de terrenos (*)	<input type="checkbox"/> Cesión de terrenos (**) <input checked="" type="checkbox"/> Aporte en Dinero (***). (Canceló el siguiente monto: \$ 237 , según (GIM y fecha): 26-Dic-2024 ) <input type="checkbox"/> Otro (especificar)

(\*) Este caso solo puede darse en un loteo con construcción simultánea, y las cesiones se perfeccionan conforme al Art. 135 de la LGUC al momento de la Recepción definitiva de las Obras de Urbanización.

(\*\*) En este caso las cesiones contempladas en el proyecto se perfeccionan al momento de la presente Recepción Definitiva, conforme al Art. 2.2.5. Bis de la OGUC, salvo que se trate de condominios con áreas afectas a declaratoria de utilidad pública, en cuyo caso, dichas cesiones se perfeccionarán al momento de la recepción de las obras de urbanización.

(\*\*\*) El pago debe realizarse en forma previa a la recepción. En caso de recepciones parciales, el pago debe ser proporcional a la densidad de ocupación de la parte que se recibe.

RESUELVO

1. Otorgar certificado de Recepción definitiva TOTAL de la obra destinada a VIVIENDA (Total o Parcial)
- ubicada en calle/avenida/camino PARCELA N° 1, SECTOR CHANLEO N°
- Lote N° 39 manzana 1390 localidad o loteo SECTOR CHANLEO
- sector RURAL de conformidad a los planos y antecedentes timbrados por esta DOM que forman parte del presente (Urbano o Rural)
- certificado, que incluye edificación (es) con una superficie edificada total de 79.74 m2. y las obras de mitigación contempladas en el que fueron , según consta en (EISTU - IMIV - IVB) (Ejecutadas o Caucionadas)
- de fecha (Documento o Tipo de Garantía)
2. Dejar constancia: Que la presente recepción se otorga amparado en las siguientes autorizaciones especiales: Plazos de la autorización: (Art.121, Art.122, Art.123, Art.124 de la Ley General de Urbanismo y Construcciones)
- 3 Antecedentes del Proyecto
- NOMBRE DEL PROYECTO : CONSTRUYENDO HOGARES RURALES (PROGRAMA HABITABILIDAD RURAL)
- 3.1 DATOS DEL PROPIETARIO:

NOMBRE O RAZÓN SOCIAL DEL PROPIETARIO		R.U.T.	
JOSE EMILIANO MEDINA MEDINA			
REPRESENTANTE LEGAL DEL PROPIETARIO		R.U.T.	
DIRECCIÓN: Nombre de la vía		N°	Local/ Of/ Depto Localidad
PARCELA N° 1 CHANLEO			
COMUNA	CORREO ELECTRÓNICO	TELÉFONO FIJO	TELÉFONO CELULAR
ANGOL			
PERSONERÍA DEL REPRESENTANTE LEGAL :		SE ACREDITÓ MEDIANTE	
		DE FECHA	

3.2 INDIVIDUALIZACIÓN DE LOS PROFESIONALES

NOMBRE O RAZÓN SOCIAL de la empresa del <b>ARQUITECTO</b> (cuando corresponda)	R.U.T	
NOMBRE DEL PROFESIONAL <b>ARQUITECTO</b> RESPONSABLE	R.U.T	
HUGO ARCOS INZUNZA	15.600.611-4	
NOMBRE DEL <b>CALCULISTA</b> (cuando corresponda)	R.U.T	
NOMBRE DEL <b>CONSTRUCTOR</b>	R.U.T	
HUGO ARCOS INZUNZA	15.600.611-4	
NOMBRE DEL <b>INSPECTOR TÉCNICO DE OBRA</b> (cuando corresponda)	INSCRIPCIÓN REGISTRO	
	CATEGORÍA	N°
NOMBRE DEL <b>REVISOR INDEPENDIENTE</b> (cuando corresponda)	REGISTRO	CATEGORÍA
NOMBRE O RAZÓN SOCIAL DEL <b>REVISOR DEL PROYECTO DE CALCULO ESTRUCTURAL</b> (cuando corresponda)	REGISTRO	CATEGORÍA
NOMBRE DEL PROFESIONAL RESPONSABLE DE LA <b>REVISIÓN DEL PROYECTO DE CÁLCULO ESTRUCTURAL</b>	R.U.T	

4 CARACTERÍSTICAS PRINCIPALES DE LA RECEPCIÓN

4.1 ANTECEDENTES DEL PERMISO

PERMISO QUE SE RECIBE	NÚMERO	FECHA	SUP.TOTAL(M2)
OBRA NUEVA VIVIENDA	12	02-Ene-2024	79.74 M2
MODIFICACIÓN DEL PROYECTO (*): RESOLUCIÓN N°		FECHA	
(*)En caso de haber mas de una modificacion de proyecto usar espacio disponible en notas y si fuera necesario agregar hoja adicional.			
MODIFICACIONES MENORES (Art. 5.2.8. OGUC) (Especificar)			
RECEPCIÓN PARCIAL	<input checked="" type="checkbox"/> SÍ	<input type="checkbox"/> NO	SUPERFICIE
PARTE A RECIBIR			DESTINO
	57.94		HABITACIONAL

4.2 TIPO DE PROYECTO

<input type="checkbox"/> CONDOMINIO TIPO A		<input type="checkbox"/> CONDOMINIO TIPO B	
<input type="checkbox"/> EDIFICACIONES EN LOTE O CON CONSTRUCCIÓN SIMULTÁNEA	<input type="checkbox"/> URBANIZACIÓN RECIBIDA	<input type="checkbox"/> URBANIZACIÓN GARANTIZADA	<input type="checkbox"/> RECEPCIÓN DE URBANIZACIÓN SOLICITADA CONJUNTAMENTE

En loteos con construcción simultánea, sólo se podrán recibir edificaciones con obras de urbanización garantizadas en los casos señalados en el inciso final del artículo 129 de la Ley General de Urbanismo y Construcciones.

5 ANTECEDENTES QUE SE ADJUNTARON

(Artículos 5.2.5., 5.2.6., 5.9.3., 5.9.4., 5.9.6., y 5.9.7. de la OGUC)

DOCUMENTOS	
<input checked="" type="checkbox"/>	Informe del Arquitecto que certifique que las obras se han ejecutado conforme al permiso aprobado, incluidas sus modificaciones (según inciso segundo Art. 144 LGUC).
<input type="checkbox"/>	Informe del Revisor independiente, si lo hubiere, que certifique que las obras se han ejecutado conforme al permiso aprobado, incluidas sus modificaciones (según inciso segundo Art. 144 LGUC).
<input type="checkbox"/>	Informe del Inspector Técnico de Obras, si corresponde, que señale que las obras se ejecutaron conforme a las normas técnicas de construcción aplicables a la ejecución de la obra y al permiso de construcción aprobado, incluidas sus modificaciones. (según inciso segundo Art. 144 LGUC).
<input checked="" type="checkbox"/>	Declaración jurada simple del constructor a cargo de la obra, afirmando que las medidas de gestión y de control de calidad fueron aplicadas (según inciso tercero Art. 143 de la LGUC)
<input checked="" type="checkbox"/>	Libro de obras.
<input type="checkbox"/>	Copia del Plan de evacuación ingresado al cuerpo de bomberos respectivo (según inciso tercero Art. 144 LGUC).
<input type="checkbox"/>	Informe favorable del proyectista de telecomunicaciones y Registro de las mediciones de los puntos de la RIT, si corresponde.
<input type="checkbox"/>	Resolución de calificación ambiental favorable del proyecto, cuando proceda según Art. 25 bis de la Ley 19.300.
<input checked="" type="checkbox"/>	Fotocopia patente municipal al día del Arquitecto y demás profesionales que concurren con informes o nuevos antecedentes.
<input type="checkbox"/>	Certificado de inscripción vigente del Revisor Independiente, cuando proceda.
<input type="checkbox"/>	Certificado de inscripción vigente del Inspector Técnico de Obra, cuando proceda.
<input type="checkbox"/>	Certificado de inscripción vigente del Revisor de Cálculo Estructural, cuando proceda.
<input type="checkbox"/>	Documentos actualizados, cuando corresponda según inciso cuarto Art. 5.2.6. de la OGUC
<input type="checkbox"/>	Documentación que acredite la ejecución de las medidas correspondientes o boletas bancarias o póliza de seguro que garantice las acciones contenidas en el EISTU, IMIV o IVB, según corresponda.



<input type="checkbox"/>	Comprobante de pago de aporte o la ejecución o garantía de los estudios, proyectos, obras y medidas en los casos de crecimiento urbano por densificación según corresponda. (Exigible conforme al plazo establecido en el Artículo primero transitorio de la Ley N° 20.958))
<input type="checkbox"/>	Comprobante Total de Derechos Municipales en caso de haber convenio de pago.
<input type="checkbox"/>	Otros(Indicar):

CERTIFICADOS		INSTALADOR O RESPONSABLE	ORG. EMISOR	N° CERTIFICADO	FECHA
<input checked="" type="checkbox"/>	Certificado de dotación de agua potable y alcantarillado emitido por la empresa de servicios sanitarios o por la autoridad sanitaria, según corresponda . (*)	JOSE MEDINA	MINSAL	2509447742	10-Sep-2025
<input checked="" type="checkbox"/>	Documentos a que se refieren los Art. 5.9.2. y 5.9.3. de la OGUC de instalaciones eléctricas interiores e instalaciones interiores de gas, cuando proceda.	YELENA FUENTEALBA CONCHA	SEC	000003408628	03-Sep-2025
<input type="checkbox"/>	Documentación de la instalación de ascensores o funiculares, montacargas y escaleras o rampas mecánicas, según N° 2 del Art. 5.9.5., cuando proceda.				
<input type="checkbox"/>	Declaración de instaciones eléctricas de calefacción, central de agua caliente y aire acondicionado, emitida por el instalador, cuando proceda.				
<input type="checkbox"/>	Certificado de ensaye de los hormigones y otros materiales empleados en la obra, según proceda.				
<input type="checkbox"/>	Certificado que señale la reposición de los pavimentos y obras de ornato existentes con anterioridad al otorgamiento del permiso, en el espacio público que enfrenta al predio. (Cuando corresponda. Ver Circulares DDU 326 y 384)				
<input type="checkbox"/>	Certificado que acredita que Proyecto de edificación se encuentra registrado en el Registro de Proyectos Inmobiliarios (RPI), señalado en el decreto N° 167 de 2016, reglamento de la Ley N° 20.808 (Cuando corresponda)				

(\*)En caso de haber mas de un certificado de dotación de agua potable y alcantarillado, usar espacio disponible en notas y si fuera necesario agregar hoja adicional.

PLANOS	
<input type="checkbox"/>	Planos correspondientes al proyecto de Telecomunicaciones.
<input type="checkbox"/>	Plano de evacuación, integrante del Plan de evacuación (cuando corresponda)

6 MODIFICACIONES MENORES (Art. 5.2.8. OGUC)

LISTADO DE PLANOS QUE SE REEMPLAZAN, SE AGREGAN O ELIMINAN	
PLANO N°	CONTENIDO

7 GLOSARIO:

D.F.L.: Decreto con Fuerza de Ley	IVB: Informe Vial Básico	SAG: Servicio Agrícola y Ganadero
D.S: Decreto Supremo	LGUC: Ley General de Urbanismo y Construcciones	SEREMI: Secretaría Regional Ministerial
EISTU: Estudio de Impacto Sistema Transporte Urbano	MH: Monumento Histórico	SEIM: Sistema de Evaluación de Impacto en Movilidad.
ICH: Inmueble de Conservación Histórica	MINAGRI: Ministerio de Agricultura.	ZCH: Zona de Conservación Histórica
IMIV:Informe de Mitigación de Impacto Vial	MINVU: Ministerio de Vivienda y Urbanismo	ZOIT: Zona de Interés Turístico
INE: Instituto Nacional de Estadísticas	MTT: Ministerio de Transportes y Telecomunicaciones	ZT: Zona Típica
I.P.T:Instrumento de Planificación Territorial.	OGUC: Ordenanza General de Urbanismo y Construcciones	

NOTAS: (SOLO PARA SITUACIONES ESPECIALES DEL CERTIFICADO)



**NOTAS:** (SOLO PARA SITUACIONES ESPECIALES DEL CERTIFICADO)  
 PERMISO DE EDIFICACION N° 12 DE FECHA 02/01/2024  
 SUPERFICIE 79.74 M2  
 HABITACIONAL



*[Handwritten signature in blue ink]*

VICTOR HUNTER CEA

ARQUITECTO

DIRECTOR DE OBRAS MUNICIPALES

nombre y firma

CERTIFICADO DE RECEPCIÓN DEFINITIVA DE OBRAS DE EDIFICACIÓN

OBRA NUEVA  
DIRECCIÓN DE OBRAS MUNICIPALES DE :  
ANGOL  
REGIÓN: DE LA ARAUCANÍA

NÚMERO DE CERTIFICADO
87
FECHA
24-Sep-2025
ROL SII
1462-285

VISTOS

- A) Las atribuciones emanadas del Art. 24 de la Ley Orgánica Constitucional de Municipalidades.
- B) Las disposiciones de la Ley General de Urbanismo y Construcciones en especial el Art.144, su ordenanza General, y el instrumento de planificación territorial.
- C) Las disposiciones del artículo 7° de la Ley N° 18.168, Ley General de Telecomunicaciones, tratándose de proyectos de edificación que correspondan a proyectos inmobiliarios que deban registrarse en el registro de proyectos inmobiliarios RPI.
- D) La solicitud de recepción definitiva de edificación debidamente suscrita por el propietario y arquitecto correspondiente al expediente R. ON. N° 5920 / 03-07-2025
- E) El informe del arquitecto que señala que las obras se han ejecutado conforme al permiso aprobado, incluidas sus modificaciones.
- F) El informe del Revisor Independiente, cuando lo hubiere, que certifica que las obras de edificación se ejecutaron conforme al permiso aprobado.
- G) El informe del Inspector Técnico de Obra que señala que la obra se construyó conforme a las normas técnicas de construcción aplicables y al permiso, incluidas sus modificaciones. (cuando la obra hubiere contando con tal profesional)
- H) La Declaración Jurada del Constructor a cargo de la obra, donde afirma que las medidas de Gestión y Control de Calidad fueron aplicadas.
- I) Los antecedentes que comprenden el expediente R. ON. N° 5920 / 03-07-2025
- J) Los antecedentes exigidos a los Art. 5.2.5. y 5.2.6. de la Ordenanza General de Urbanismo y Construcciones.
- K) Que se da cumplimiento al Art. 70 de la LGUC de la siguiente forma, según el crecimiento urbano que genera (en el caso de proyectos que conlleven crecimiento urbano por densificación, es exigible solo a partir del plazo establecido en el Artículo primero transitorio de la Ley N° 20.958):

Crecimiento Urbano por Extensión	Crecimiento Urbano por Densificación
<input type="checkbox"/> Cesión de terrenos (*)	<input type="checkbox"/> Cesión de terrenos (**) <input checked="" type="checkbox"/> Aporte en Dinero (***). (Canceló el siguiente monto: \$ 3.905 , según (GIM y fecha): 2990 / 12-12-2023 ) <input type="checkbox"/> Otro (especificar)

(\*) Este caso solo puede darse en un loteo con construcción simultánea, y las cesiones se perfeccionan conforme al Art. 135 de la LGUC al momento de la Recepción definitiva de las Obras de Urbanización.

(\*\*) En este caso las cesiones contempladas en el proyecto se perfeccionan al momento de la presente Recepción Definitiva, conforme al Art. 2.2.5. Bis de la OGUC, salvo que se trate de condominios con áreas afectas a declaratoria de utilidad pública, en cuyo caso, dichas cesiones se perfeccionarán al momento de la recepción de las obras de urbanización.

(\*\*\*) El pago debe realizarse en forma previa a la recepción. En caso de recepciones parciales, el pago debe ser proporcional a la densidad de ocupación de la parte que se recibe.

RESUELVO

1. Otorgar certificado de Recepción definitiva TOTAL de la obra destinada a LOCAL COMERCIAL Y GALPON (Total o Parcial) ubicada en calle/avenida/camino LOTE 1 - 117 FUNDO EL TRANQUE N° Lote N° 285 manzana 1462 localidad o loteo ANGOL sector RURAL de conformidad a los planos y antecedentes timbrados por esta DOM que forman parte del presente certificado, que incluye edificación (es) con una superficie edificada total de 330,10 m2, y las obras de mitigación contempladas en el que fueron , según consta en (EISTU - IMIV - IVB) (Ejecutadas o Caucionadas) de fecha (Documento o Tipo de Garantía)
2. Dejar constancia: Que la presente recepción se otorga amparado en las siguientes autorizaciones especiales: Plazos de la autorización: (Art.121, Art.122, Art.123 ,Art.124 de la Ley General de Urbanismo y Construcciones)

3 Antecedentes del Proyecto

NOMBRE DEL PROYECTO : OBRA NUEVA LOCAL COMERCIAL - GALPPON

3.1 DATOS DEL PROPIETARIO:

NOMBRE O RAZÓN SOCIAL DEL PROPIETARIO				R.U.T.	
CVF OLEOHIDRAULICA LTDA				76.477.606-2	
REPRESENTANTE LEGAL DEL PROPIETARIO				R.U.T.	
VICTOR DANIEL CEA DIAZ					
DIRECCIÓN: Nombre de la vía			N°	Local/ Of/ Depto	Localidad
AV. AUSTRIA			2827		ANGOL
COMUNA	CORREO ELECTRÓNICO	TELÉFONO FIJO		TELÉFONO CELULAR	
ANGOL					
PERSONERÍA DEL REPRESENTANTE LEGAL :		SE ACREDITÓ MEDIANTE			
		DE FECHA			

3.2 INDIVIDUALIZACIÓN DE LOS PROFESIONALES

NOMBRE O RAZÓN SOCIAL de la empresa del <b>ARQUITECTO</b> (cuando corresponda)	R.U.T
ACTIVIDADES DE ARQUITECTURA E INGENIERIA CAMILO JARA TAPIA EIRL	77.055.734-8
NOMBRE DEL PROFESIONAL <b>ARQUITECTO</b> RESPONSABLE	R.U.T
CAMILO JARA TAPIA	16.530-797-6
NOMBRE DEL <b>CALCULISTA</b> (cuando corresponda)	R.U.T
CAMILO JARA TAPIA	16.530.797-6
NOMBRE DEL <b>CONSTRUCTOR</b>	R.U.T
CAMILO JARA TAPIA	16.530-797-6
NOMBRE DEL <b>INSPECTOR TÉCNICO DE OBRA</b> (cuando corresponda)	INSCRIPCIÓN REGISTRO
	CATEGORÍA
	N°
NOMBRE DEL <b>REVISOR INDEPENDIENTE</b> (cuando corresponda)	REGISTRO
	CATEGORÍA
NOMBRE O RAZÓN SOCIAL DEL <b>REVISOR DEL PROYECTO DE CALCULO ESTRUCTURAL</b> (cuando corresponda)	REGISTRO
	CATEGORÍA
NOMBRE DEL PROFESIONAL RESPONSABLE DE LA <b>REVISIÓN DEL PROYECTO DE CÁLCULO ESTRUCTURAL</b>	R.U.T

4 CARACTERÍSTICAS PRINCIPALES DE LA RECEPCIÓN

4.1 ANTECEDENTES DEL PERMISO

PERMISO QUE SE RECIBE	NÚMERO	FECHA	SUP.TOTAL(M2)
OBRA NUEVA LOCAL COMERCIAL	516	26-Dic-2023	330,10
MODIFICACIÓN DEL PROYECTO (*): RESOLUCIÓN N° 228	FECHA	10-Sep-2025	

(\*)En caso de haber mas de una modificacion de proyecto usar espacio disponible en notas y si fuera necesario agregar hoja adicional.

MODIFICACIONES MENORES (Art. 5.2.8. OGUC) (Especificar)			
RECEPCIÓN PARCIAL	<input type="checkbox"/> SÍ	<input checked="" type="checkbox"/> NO	SUPERFICIE
PARTE A RECIBIR			DESTINO

4.2 TIPO DE PROYECTO

<input type="checkbox"/> CONDOMINIO TIPO A		<input type="checkbox"/> CONDOMINIO TIPO B	
<input type="checkbox"/> EDIFICACIONES EN LOTEOS CON CONSTRUCCIÓN SIMULTÁNEA	<input type="checkbox"/> URBANIZACIÓN RECIBIDA	<input type="checkbox"/> URBANIZACIÓN GARANTIZADA	<input type="checkbox"/> RECEPCIÓN DE URBANIZACIÓN SOLICITADA CONJUNTAMENTE

En loteos con construcción simultánea, sólo se podrán recibir edificaciones con obras de urbanización garantizadas en los casos señalados en el inciso final del artículo 129 de la Ley General de Urbanismo y Construcciones.

5 ANTECEDENTES QUE SE ADJUNTARON

(Artículos 5.2.5., 5.2.6., 5.9.3., 5.9.4., 5.9.6., y 5.9.7. de la OGUC)

DOCUMENTOS	
<input checked="" type="checkbox"/>	Informe del Arquitecto que certifique que las obras se han ejecutado conforme al permiso aprobado, incluidas sus modificaciones (según inciso segundo Art. 144 LGUC).
<input type="checkbox"/>	Informe del Revisor independiente, si lo hubiere, que certifique que las obras se han ejecutado conforme al permiso aprobado, incluidas sus modificaciones (según inciso segundo Art. 144 LGUC).
<input type="checkbox"/>	Informe del Inspector Técnico de Obras, si corresponde, que señale que las obras se ejecutaron conforme a las normas técnicas de construcción aplicables a la ejecución de la obra y al permiso de construcción aprobado, incluidas sus modificaciones. (según inciso segundo Art. 144 LGUC).
<input checked="" type="checkbox"/>	Declaración jurada simple del constructor a cargo de la obra, afirmando que las medidas de gestión y de control de calidad fueron aplicadas (según inciso tercero Art. 143 de la LGUC)
<input checked="" type="checkbox"/>	Libro de obras.
<input type="checkbox"/>	Copia del Plan de evacuación ingresado al cuerpo de bomberos respectivo (según inciso tercero Art. 144 LGUC).
<input type="checkbox"/>	Informe favorable del proyectista de telecomunicaciones y Registro de las mediciones de los puntos de la RIT, si corresponde.
<input type="checkbox"/>	Resolución de calificación ambiental favorable del proyecto, cuando proceda según Art. 25 bis de la Ley 19.300.
<input checked="" type="checkbox"/>	Fotocopia patente municipal al día del Arquitecto y demás profesionales que concurren con informes o nuevos antecedentes.
<input type="checkbox"/>	Certificado de inscripción vigente del Revisor Independiente, cuando proceda.
<input type="checkbox"/>	Certificado de inscripción vigente del Inspector Técnico de Obra, cuando proceda.
<input type="checkbox"/>	Certificado de inscripción vigente del Revisor de Cálculo Estructural, cuando proceda.
<input type="checkbox"/>	Documentos actualizados, cuando corresponda según inciso cuarto Art. 5.2.6. de la OGUC
<input type="checkbox"/>	Documentación que acredite la ejecución de las medidas correspondientes o boletas bancarias o póliza de seguro que garantice las acciones contenidas en el EISTU, IMIV o IVB, según corresponda.

<input type="checkbox"/>	Comprobante de pago de aporte o la ejecución o garantía de los estudios, proyectos, obras y medidas en los casos de crecimiento urbano por densificación según corresponda. (Exigible conforme al plazo establecido en el Artículo primero transitorio de la Ley N° 20.958))
<input type="checkbox"/>	Comprobante Total de Derechos Municipales en caso de haber convenio de pago.
<input type="checkbox"/>	Otros(indicar):

CERTIFICADOS		INSTALADOR O RESPONSABLE	ORG. EMISOR	N° CERTIFICADO	FECHA
<input checked="" type="checkbox"/>	Certificado de dotación de agua potable y alcantarillado emitido por la empresa de servicios sanitarios o por la autoridad sanitaria, según corresponda . (*)	ALEX OLIVARES	SEREM SALUD	10657 / 2509248620	04-10-2021 / 12-06-2025
<input checked="" type="checkbox"/>	Documentos a que se refieren los Art. 5.9.2. y 5.9.3. de la OGUC de instalaciones eléctricas interiores e instalaciones interiores de gas, cuando proceda.	JONATHAN GUTIERREZ	SEC	3305898 / 3333369	31-03-2025 15-05-2025
<input type="checkbox"/>	Documentación de la instalación de ascensores o funiculares, montacargas y escaleras o rampas mecánicas, según N° 2 del Art. 5.9.5., cuando proceda.				
<input type="checkbox"/>	Declaración de instaciones eléctricas de calefacción, central de agua caliente y aire acondicionado, emitida por el instalador, cuando proceda.				
<input type="checkbox"/>	Certificado de ensaye de los hormigones y otros materiales empleados en la obra, según proceda.				
<input type="checkbox"/>	Certificado que señale la reposición de los pavimentos y obras de ornato existentes con anterioridad al otorgamiento del permiso, en el espacio público que enfrenta al predio. (Cuando corresponda. Ver Circulares DDU 326 y 384)				
<input type="checkbox"/>	Certificado que acredita que Proyecto de edificación se encuentra registrado en el Registro de Proyectos Inmobiliarios (RPI), señalado en el decreto N° 167 de 2016, reglamento de la Ley N° 20.808 (Cuando corresponda)				

(\*)En caso de haber mas de un certificado de dotación de agua potable y alcantarillado, usar espacio disponible en notas y si fuera necesario agregar hoja adicional.

PLANOS	
<input type="checkbox"/>	Planos correspondientes al proyecto de Telecomunicaciones.
<input type="checkbox"/>	Plano de evacuación, integrante del Plan de evacuación (cuando corresponda)

6 MODIFICACIONES MENORES (Art. 5.2.8. OGUC)

LISTADO DE PLANOS QUE SE REEMPLAZAN, SE AGREGAN O ELIMINAN	
PLANO N°	CONTENIDO

7 GLOSARIO:

- D.F.L.: Decreto con Fuerza de Ley

D.S: Decreto Supremo

EISTU: Estudio de Impacto Sistema Transporte Urbano

ICH: Inmueble de Conservación Histórica

IMIV:Informe de Mitigación de Impacto Vial

INE: Instituto Nacional de Estadísticas

I.P.T:Instrumento de Planificación Territorial.
- IVB: Informe Vial Básico

LGUC: Ley General de Urbanismo y Construcciones

MH: Monumento Histórico

MINAGRI: Ministerio de Agricultura.

MINVU: Ministerio de Vivienda y Urbanismo

MTT: Ministerio de Transportes y Telecomunicaciones

OGUC: Ordenanza General de Urbanismo y Construcciones
- SAG: Servicio Agrícola y Ganadero

SEREMI: Secretaría Regional Ministerial

SEIM: Sistema de Evaluación de Impacto en Movilidad.

ZCH: Zona de Conservación Histórica

ZOIT: Zona de Interés Turístico

ZT: Zona Típica

**NOTAS:** (SOLO PARA SITUACIONES ESPECIALES DEL CERTIFICADO)

LOCAL COMERCIAL Y GALPON, 330,10 M2, CLASIFICACION: E-4 / AAc



NOTAS: (SOLO PARA SITUACIONES ESPECIALES DEL CERTIFICADO)



VICTOR ALFREDO HUNTER CEA  
DIRECTOR DE OBRAS MUNICIPALES

nombre y firma

Acm

## CERTIFICADO DE RECEPCIÓN DEFINITIVA DE OBRAS DE EDIFICACIÓN

OBRA NUEVA

DIRECCIÓN DE OBRAS MUNICIPALES DE :  
ANGOL

REGIÓN: DE LA ARAUCANÍA

NÚMERO DE CERTIFICADO
88
FECHA
26 SEPTIEMBRE 2025
ROL SII
SIN ROL

**VISTOS**

- A) Las atribuciones emanadas del Art. 24 de la Ley Orgánica Constitucional de Municipalidades.
- B) Las disposiciones de la Ley General de Urbanismo y Construcciones en especial el Art.144, su ordenanza General, y el instrumento de planificación territorial.
- C) Las disposiciones del artículo 7° de la Ley N° 18.168, Ley General de Telecomunicaciones, tratándose de proyectos de edificación que correspondan a proyectos inmobiliarios que deban registrarse en el registro de proyectos inmobiliarios RPI.
- D) La solicitud de recepción definitiva de edificación debidamente suscrita por el propietario y arquitecto correspondiente al expediente N° Prov -8307 de fecha 16-09-2025
- E) El informe del arquitecto que señala que las obras se han ejecutado conforme al permiso aprobado, incluidas sus modificaciones.
- F) El informe del Revisor Independiente, cuando lo hubiere, que certifica que las obras de edificación se ejecutaron conforme al permiso aprobado.
- G) El informe del Inspector Técnico de Obra que señala que la obra se construyó conforme a las normas técnicas de construcción aplicables y al permiso, incluidas sus modificaciones. (cuando la obra hubiere contando con tal profesional)
- H) La Declaración Jurada del Constructor a cargo de la obra, donde afirma que las medidas de Gestión y Control de Calidad fueron aplicadas.
- I) Los antecedentes que comprenden el expediente Prov N° 8307 de 16-09-2025
- J) Los antecedentes exigidos a los Art. 5.2.5. y 5.2.6. de la Ordenanza General de Urbanismo y Construcciones.
- K) Que se da cumplimiento al Art. 70 de la LGUC de la siguiente forma, según el crecimiento urbano que genera (en el caso de proyectos que conlleven crecimiento urbano por densificación, es exigible solo a partir del plazo establecido en el Artículo primero transitorio de la Ley N° 20.958):

Crecimiento Urbano por Extensión	Crecimiento Urbano por Densificación
<input type="checkbox"/> Cesión de terrenos (*)	<input type="checkbox"/> Cesión de terrenos (**)
	<input type="checkbox"/> Aporte en Dinero (***). (Canceló el siguiente monto: \$ _____, según (GIM y fecha): _____)
	<input checked="" type="checkbox"/> Otro (especificar) _____ Artículo 2.1.30 de la OGUC.

(\*\*) Este caso solo puede darse en un loteo con construcción simultánea, y las cesiones se perfeccionan conforme al Art. 135 de la LGUC al momento de la Recepción definitiva de las Obras de Urbanización.

(\*\*\*) El pago debe realizarse en forma previa a la recepción. En caso de recepciones parciales, el pago debe ser proporcional a la densidad de ocupación de la parte que se recibe

**RESUELVO**

1. Otorgar certificado de Recepción definitiva Total de la obra destinada a Sede Social Villa Cordillera  
(Total o Parcial)
- ubicada en calle/avenida/camino Pasaje Los Peumos N° 2565
- Lote N° \_\_\_\_\_ manzana \_\_\_\_\_ localidad o loteo ANGOL
- sector Urbano de conformidad a los planos y antecedentes timbrados por esta DOM que forman parte del presente  
(Urbano o Rural)
- certificado, que incluye edificación (es) con una superficie edificada total de 110,53 m2, y las obras de mitigación contempladas en el  
\_\_\_\_\_ que fueron \_\_\_\_\_, según consta en  
(EISTU - IMIV - IVB) (Ejecutadas o Caucionadas)
- \_\_\_\_\_ de fecha \_\_\_\_\_  
(Documento o Tipo de Garantía)
2. Dejar constancia: Que la presente recepción se otorga amparado en las siguientes autorizaciones especiales: \_\_\_\_\_  
Artículo 2.1.30 de la OGUC, 5% DE AREA VERDE Plazos de la autorización: \_\_\_\_\_  
(Art 121, Art 122, Art 123, Art 124 de la Ley General de Urbanismo y Construcciones)
3. Antecedentes del Proyecto
- NOMBRE DEL PROYECTO : SEDE SOCIAL VILLA CORDILLERA
- 3.1 DATOS DEL PROPIETARIO:

NOMBRE O RAZÓN SOCIAL DEL PROPIETARIO			R.U.T.	
ILUSTRE MUNICIPALIDAD DE ANGOL			69.180.100-4	
REPRESENTANTE LEGAL DEL PROPIETARIO			R.U.T.	
JOSE ENRIQUE NEIRA NEIRA				
DIRECCIÓN: Nombre de la vía		N°	Local/ Off/ Depto	Localidad
PEDRO AGUIRRE CERDA		509		ANGOL
COMUNA	CORREO ELECTRÓNICO	TELÉFONO FIJO		TELÉFONO CELULAR
ANGOL				
PERSONERÍA DEL REPRESENTANTE LEGAL :		SE ACREDITÓ MEDIANTE	Decreto Exento N°10029 de fecha 06 diciembre del 2024	
		DE FECHA		

## 3.2 INDIVIDUALIZACIÓN DE LOS PROFESIONALES

NOMBRE O RAZÓN SOCIAL de la empresa del <b>ARQUITECTO</b> (cuando corresponda)	R.U.T
NOMBRE DEL PROFESIONAL <b>ARQUITECTO</b> RESPONSABLE	R.U.T
CLAUDIO TORO SAEZ	16.853.237-7
NOMBRE DEL <b>CALCULISTA</b> (cuando corresponda)	R.U.T
NOMBRE DEL <b>CONSTRUCTOR</b>	R.U.T
CRISTIAN SAN JUAN RICHARD	16.314.838-2
NOMBRE DEL <b>INSPECTOR TÉCNICO DE OBRA</b> (cuando corresponda)	INSCRIPCIÓN REGISTRO
	CATEGORÍA N°
NOMBRE DEL <b>REVISOR INDEPENDIENTE</b> (cuando corresponda)	REGISTRO CATEGORÍA
NOMBRE O RAZÓN SOCIAL DEL <b>REVISOR DEL PROYECTO DE CÁLCULO ESTRUCTURAL</b> (cuando corresponda)	REGISTRO CATEGORÍA
NOMBRE DEL PROFESIONAL RESPONSABLE DE LA REVISIÓN DEL PROYECTO DE CÁLCULO ESTRUCTURAL	R.U.T

## 4 CARACTERÍSTICAS PRINCIPALES DE LA RECEPCIÓN

## 4.1 ANTECEDENTES DEL PERMISO

PERMISO QUE SE RECIBE	NÚMERO	FECHA	SUP.TOTAL(M2)
PERMISO DE OBRA NUEVA : SEDE SOCIAL PEDRO ANCAMILLA	220	10-sep-2024	59,85 m2
MODIFICACIÓN DEL PROYECTO (*): RESOLUCIÓN N°	FECHA		
(*)En caso de haber mas de una modificación de proyecto usar espacio disponible en notas y si fuera necesario agregar hoja adicional.			
MODIFICACIONES MENORES (Art. 5.2.8. OGUC) (Especificar)			
Se adjunta lamina 1 de 1 : obras extraordinarias: cierre perimetral de 2,20 mt en estructura metalica y ventanas en termopanel.			
RECEPCIÓN PARCIAL	<input type="checkbox"/> SÍ	<input checked="" type="checkbox"/> NO	SUPERFICIE DESTINO
PARTE A RECIBIR			

## 4.2 TIPO DE PROYECTO

<input type="checkbox"/> CONDOMINIO TIPO A	<input type="checkbox"/> CONDOMINIO TIPO B
<input type="checkbox"/> EDIFICACIONES EN LOTE CON CONSTRUCCIÓN SIMULTÁNEA	<input type="checkbox"/> URBANIZACIÓN RECIBIDA
<input type="checkbox"/> URBANIZACIÓN GARANTIZADA	<input type="checkbox"/> RECEPCIÓN DE URBANIZACIÓN SOLICITADA CONJUNTAMENTE

En loteos con construcción simultánea, sólo se podrán recibir edificaciones con obras de urbanización garantizadas en los casos señalados en el inciso final del artículo 129 de la Ley General de Urbanismo y Construcciones.

## 5 ANTECEDENTES QUE SE ADJUNTARON

(Artículos 5.2.5., 5.2.6., 5.9.3., 5.9.4., 5.9.6., y 5.9.7. de la OGUC)

DOCUMENTOS	
<input checked="" type="checkbox"/>	Informe del Arquitecto que certifique que las obras se han ejecutado conforme al permiso aprobado, incluidas sus modificaciones (según inciso segundo Art. 144 LGUC).
<input type="checkbox"/>	Informe del Revisor independiente, si lo hubiere, que certifique que las obras se han ejecutado conforme al permiso aprobado, incluidas sus modificaciones (según inciso segundo Art. 144 LGUC).
<input type="checkbox"/>	Informe del Inspector Técnico de Obras, si corresponde, que señale que las obras se ejecutaron conforme a las normas técnicas de construcción aplicables a la ejecución de la obra y al permiso de construcción aprobado, incluidas sus modificaciones. (según inciso segundo Art. 144 LGUC).
<input checked="" type="checkbox"/>	Declaración jurada simple del constructor a cargo de la obra, afirmando que las medidas de gestión y de control de calidad fueron aplicadas (según inciso tercero Art. 143 de la LGUC)
<input type="checkbox"/>	Libro de obras.
<input type="checkbox"/>	Copia del Plan de evacuación ingresado al cuerpo de bomberos respectivo (según inciso tercero Art. 144 LGUC).
<input type="checkbox"/>	Informe favorable del proyectista de telecomunicaciones y Registro de las mediciones de los puntos de la RIT, si corresponde.
<input type="checkbox"/>	Resolución de calificación ambiental favorable del proyecto, cuando proceda según Art. 25 bis de la Ley 19.300.
<input checked="" type="checkbox"/>	Fotocopia patente municipal al día del Arquitecto y demás profesionales que concurren con informes o nuevos antecedentes.
<input type="checkbox"/>	Certificado de inscripción vigente del Revisor Independiente, cuando proceda.
<input type="checkbox"/>	Certificado de inscripción vigente del Inspector Técnico de Obra, cuando proceda.
<input type="checkbox"/>	Certificado de inscripción vigente del Revisor de Cálculo Estructural, cuando proceda.
<input type="checkbox"/>	Documentos actualizados, cuando corresponda según inciso cuarto Art. 5.2.6. de la OGUC
<input type="checkbox"/>	Documentación que acredite la ejecución de las medidas correspondientes o boletas bancarias o póliza de seguro que garantice las acciones contenidas en el EISTU, IMIV o IVB, según corresponda.

<input type="checkbox"/>	Comprobante de pago de aporte o la ejecución o garantía de los estudios, proyectos, obras y medidas en los casos de crecimiento urbano por densificación según corresponda. (Exigible conforme al plazo establecido en el Artículo primero transitorio de la Ley N° 20.958))
<input type="checkbox"/>	Comprobante Total de Derechos Municipales en caso de haber convenio de pago.
<input type="checkbox"/>	Otros(indicar):

CERTIFICADOS	INSTALADOR O RESPONSABLE	ORG. EMISOR	N° CERTIFICADO	FECHA
<input checked="" type="checkbox"/> Certificado de dotación de agua potable y alcantarillado emitido por la empresa de servicios sanitarios o por la autoridad sanitaria, según corresponda .(*)	Cristian San Juan Richard	Agua Araucanía	Resolución N°398-C	14-jul-2025
<input checked="" type="checkbox"/> Documentos a que se refieren los Art. 5.9.2. y 5.9.3. de la OGUC de instalaciones eléctricas interiores e instalaciones interiores de gas, cuando proceda.	Javier Eduardo Suárez Olivares	SEC, TE1	F:000003382103	30-jul-2025
<input type="checkbox"/> Documentación de la instalación de ascensores o funiculares, montacargas y escaleras o rampas mecánicas, según N° 2 del Art. 5.9.5., cuando proceda.				
<input type="checkbox"/> Declaración de instalaciones eléctricas de calefacción, central de agua caliente y aire acondicionado, emitida por el instalador, cuando proceda.				
<input checked="" type="checkbox"/> Certificado de ensaye de los hormigones y otros materiales empleados en la obra, según proceda.				
<input checked="" type="checkbox"/> Certificado que señale la reposición de los pavimentos y obras de ornato existentes con anterioridad al otorgamiento del permiso, en el espacio público que enfrenta al predio. (Cuando corresponda. Ver Circulares DDU 326 y 384)				
<input type="checkbox"/> Certificado que acredite que Proyecto de edificación se encuentra registrado en el Registro de Proyectos Inmobiliarios (RPI), señalado en el decreto N° 167 de 2016, reglamento de la Ley N° 20.808 (Cuando corresponda)				

(\*)En caso de haber mas de un certificado de dotación de agua potable y alcantarillado, usar espacio disponible en notas y si fuera necesario agregar hoja adicional.

PLANOS	
<input type="checkbox"/>	Planos correspondientes al proyecto de Telecomunicaciones.
<input type="checkbox"/>	Plano de evacuación, integrante del Plan de evacuación (cuando corresponda)

#### 6 MODIFICACIONES MENORES (Art. 5.2.8. OGUC)

LISTADO DE PLANOS QUE SE REEMPLAZAN, SE AGREGAN O ELIMINAN	
PLANO N°	CONTENIDO

#### 7 GLOSARIO:

D.F.L.: Decreto con Fuerza de Ley

D.S: Decreto Supremo

EISTU: Estudio de Impacto Sistema Transporte Urbano

ICH: Inmueble de Conservación Histórica

IMIV: Informe de Mitigación de Impacto Vial

INE: Instituto Nacional de Estadísticas

I.P.T: Instrumento de Planificación Territorial.

IVB: Informe Vial Básico

LGUC: Ley General de Urbanismo y Construcciones

MH: Monumento Histórico

MINAGRI: Ministerio de Agricultura.

MINVU: Ministerio de Vivienda y Urbanismo

MTT: Ministerio de Transportes y Telecomunicaciones

OGUC: Ordenanza General de Urbanismo y Construcciones

SAG: Servicio Agrícola y Ganadero

SEREMI: Secretaría Regional Ministerial

SEIM: Sistema de Evaluación de Impacto en Movilidad.

ZCH: Zona de Conservación Histórica

ZOIT: Zona de Interés Turístico

ZT: Zona Típica

#### NOTAS: (SOLO PARA SITUACIONES ESPECIALES DEL CERTIFICADO)

Nota : se adjunta certificado de instalación interior de Gas TC6, F: 000003411956 de fecha 9 de septiembre 2025  
Se adjunta planimetría de reja y ventanas , modificación de proyecto de carácter menor, la que se aprueba en conjunto con la recepción.

Nota : el proyecto se acoge al artículo 2.1.30 de la OGUC, 5 % de AREA VERDE. No hay cobro de aporte espacio publico , ya que el terreno no tiene un avalúo fiscal , por ser un área verde donde el 5% puede ser destinado para equipamiento.

**NOTAS:** (SOLO PARA SITUACIONES ESPECIALES DEL CERTIFICADO)

SEDE SOCIAL VILLA CORDILLERA , PASAJE LOS PEUMOS N°2565 , ROL : SIN ROL . ARTICULO 2.1.30 DE LA OGUC.  
SUPERFICIE : 110,53 .- M2

VHC/Gmc

TIMBRE

  
VICTOR ALFREDO HUNTER CEA.

ARQUITECTO

DIRECTOR DE OBRAS MUNICIPALES

nombre y firma



CERTIFICADO DE RECEPCIÓN DEFINITIVA DE OBRAS DE EDIFICACIÓN

OBRA NUEVA  
DIRECCIÓN DE OBRAS MUNICIPALES DE :  
ANGOL  
REGIÓN: DE LA ARAUCANÍA

NÚMERO DE CERTIFICADO
89
FECHA
30-Sep-2025
ROL SII
716-32

VISTOS

- A) Las atribuciones emanadas del Art. 24 de la Ley Orgánica Constitucional de Municipalidades.
- B) Las disposiciones de la Ley General de Urbanismo y Construcciones en especial el Art.144, su ordenanza General, y el instrumento de planificación territorial.
- C) Las disposiciones del artículo 7° de la Ley N° 18.168, Ley General de Telecomunicaciones, tratándose de proyectos de edificación que corespondan a proyectos inmobiliarios que deban registrarse en el registro de proyectos inmobiliarios RPI.
- D) La solicitud de recepción definitiva de edificación debidamente suscrita por el propietario y arquitecto correspondiente al expediente S.R.D.ON. N° 8476 / 25-09-2025
- E) El informe del arquitecto que señala que las obras se han ejecutado conforme al permiso aprobado, incluidas sus modificaciones.
- F) El informe del Revisor Independiente, cuando lo hubiere, que certifica que las obras de edificación se ejecutaron conforme al permiso aprobado.
- G) El informe del Inspector Técnico de Obra que señala que la obra se construyó conforme a las normas técnicas de construcción aplicables y al permiso, incluidas sus modificaciones. (cuando la obra hubiere contando con tal profesional)
- H) La Declaración Jurada del Constructor a cargo de la obra, donde afirma que las medidas de Gestión y Control de Calidad fueron aplicadas.
- I) Los antecedentes que comprenden el expediente P. ON. N° 241 / 17-09-2025
- J) Los antecedentes exigidos a los Art. 5.2.5. y 5.2.6. de la Ordenanza General de Urbanismo y Construcciones.
- K) Que se da cumplimiento al Art. 70 de la LGUC de la siguiente forma, según el crecimiento urbano que genera (en el caso de proyectos que conlleven crecimiento urbano por densificación, es exigible solo a partir del plazo establecido en el Artículo primero transitorio de la Ley N° 20.958):

Crecimiento Urbano por Extensión	Crecimiento Urbano por Densificación
<input type="checkbox"/> Cesión de terrenos (*)	<input type="checkbox"/> Cesión de terrenos (**)
	<input checked="" type="checkbox"/> Aporte en Dinero (**). (Canceló el siguiente monto: \$ 57.110 , según (GIM y fecha): 1808 / 12-09-2025 )
	<input type="checkbox"/> Otro (especificar)

(\*) Este caso solo puede darse en un loteo con construcción simultánea, y las cesiones se perfeccionan conforme al Art. 135 de la LGUC al momento de la Recepción definitiva de las Obras de Urbanización.

(\*\*) En este caso las cesiones contempladas en el proyecto se perfeccionan al momento de la presente Recepción Definitiva, conforme al Art. 2.2.5. Bis de la OGUC, salvo que se trate de condominios con áreas afectas a declaratoria de utilidad pública, en cuyo caso, dichas cesiones se perfeccionarán al momento de la recepción de las obras de urbanización.

(\*\*\*) El pago debe realizarse en forma previa a la recepción. En caso de recepciones parciales, el pago debe ser proporcional a la densidad de ocupación de la parte que se recibe.

RESUELVO

1. Otorgar certificado de Recepción definitiva TOTAL de la obra destinada a VIVIENDA (Total o Parcial)
- ubicada en calle/avenida/camino LAGO COLICO N° 772
- Lote N° 32 manzana 716 localidad o loteo
- sector URBANO de conformidad a los planos y antecedentes timbrados por esta DOM que forman parte del presente (Urbano o Rural)
- certificado, que incluye edificación (es) con una superficie edificada total de 94,24 m2, y las obras de mitigación contempladas en el que fueron , según consta en (EISTU - IMIV - IVB) (Ejecutadas o Caucionadas)
- de fecha (Documento o Tipo de Garantía)
2. Dejar constancia: Que la presente recepción se otorga amparado en las siguientes autorizaciones especiales: Plazos de la autorización: (Art.121, Art.122, Art.123 ,Art.124 de la Ley General de Urbanismo y Construcciones)

- 3 Antecedentes del Proyecto
- NOMBRE DEL PROYECTO : VIVIENDA
- 3.1 DATOS DEL PROPIETARIO:

NOMBRE O RAZÓN SOCIAL DEL PROPIETARIO			R.U.T.	
JUAN CARLOS RIQUELME MUÑOZ				
REPRESENTANTE LEGAL DEL PROPIETARIO			R.U.T.	
DIRECCIÓN: Nombre de la vía		N°	Local/ Of/ Depto	Localidad
LAGO COLICO		772		
COMUNA	CORREO ELECTRÓNICO	TELÉFONO FIJO	TELÉFONO CELULAR	
ANGOL				
PERSONERÍA DEL REPRESENTANTE LEGAL :		SE ACREDITÓ MEDIANTE		
		DE FECHA		

3.2 INDIVIDUALIZACIÓN DE LOS PROFESIONALES

NOMBRE O RAZÓN SOCIAL de la empresa del <b>ARQUITECTO</b> (cuando corresponda)	R.U.T	
NOMBRE DEL PROFESIONAL <b>ARQUITECTO</b> RESPONSABLE	R.U.T	
MARCELO VILLOUTA LOOSLI	12.013.479-5	
NOMBRE DEL <b>CALCULISTA</b> (cuando corresponda)	R.U.T	
NOMBRE DEL <b>CONSTRUCTOR</b>	R.U.T	
MARCELO VILLOUTA LOOSLI	12.013.479-5	
NOMBRE DEL <b>INSPECTOR TÉCNICO DE OBRA</b> (cuando corresponda)	INSCRIPCIÓN REGISTRO	
	CATEGORÍA	N°
NOMBRE DEL <b>REVISOR INDEPENDIENTE</b> (cuando corresponda)	REGISTRO	CATEGORÍA
NOMBRE O RAZÓN SOCIAL DEL <b>REVISOR DEL PROYECTO DE CALCULO ESTRUCTURAL</b> (cuando corresponda)	REGISTRO	CATEGORÍA
NOMBRE DEL PROFESIONAL RESPONSABLE DE LA <b>REVISIÓN DEL PROYECTO DE CÁLCULO ESTRUCTURAL</b>	R.U.T	

4 CARACTERÍSTICAS PRINCIPALES DE LA RECEPCIÓN

4.1 ANTECEDENTES DEL PERMISO

PERMISO QUE SE RECIBE	NÚMERO	FECHA	SUP.TOTAL(M2)
OBRA NUEVA	241	17-Sep-2025	94,24
MODIFICACIÓN DEL PROYECTO (*): RESOLUCIÓN N°		FECHA	
(*)En caso de haber mas de una modificación de proyecto usar espacio disponible en notas y si fuera necesario agregar hoja adicional.			
MODIFICACIONES MENORES (Art. 5.2.8. OGUC) (Especificar)			
RECEPCIÓN PARCIAL	<input type="checkbox"/> SÍ	<input checked="" type="checkbox"/> NO	SUPERFICIE
PARTE A RECIBIR			DESTINO

4.2 TIPO DE PROYECTO

<input type="checkbox"/> CONDOMINIO TIPO A		<input type="checkbox"/> CONDOMINIO TIPO B	
<input type="checkbox"/> EDIFICACIONES EN LOTEOS CON CONSTRUCCIÓN SIMULTÁNEA	<input type="checkbox"/> URBANIZACIÓN RECIBIDA	<input type="checkbox"/> URBANIZACIÓN GARANTIZADA	<input type="checkbox"/> RECEPCIÓN DE URBANIZACIÓN SOLICITADA CONJUNTAMENTE

En loteos con construcción simultánea, sólo se podrán recibir edificaciones con obras de urbanización garantizadas en los casos señalados en el inciso final del artículo 129 de la Ley General de Urbanismo y Construcciones.

5 ANTECEDENTES QUE SE ADJUNTARON

(Artículos 5.2.5., 5.2.6., 5.9.3., 5.9.4., 5.9.6., y 5.9.7. de la OGUC)

DOCUMENTOS	
<input checked="" type="checkbox"/>	Informe del Arquitecto que certifique que las obras se han ejecutado conforme al permiso aprobado, incluidas sus modificaciones (según inciso segundo Art. 144 LGUC).
<input type="checkbox"/>	Informe del Revisor independiente, si lo hubiere, que certifique que las obras se han ejecutado conforme al permiso aprobado, incluidas sus modificaciones (según inciso segundo Art. 144 LGUC).
<input checked="" type="checkbox"/>	Informe del Inspector Técnico de Obras, si corresponde, que señale que las obras se ejecutaron conforme a las normas técnicas de construcción aplicables a la ejecución de la obra y al permiso de construcción aprobado, incluidas sus modificaciones. (según inciso segundo Art. 144 LGUC).
<input checked="" type="checkbox"/>	Declaración jurada simple del constructor a cargo de la obra, afirmando que las medidas de gestión y de control de calidad fueron aplicadas (según inciso tercero Art. 143 de la LGUC)
<input type="checkbox"/>	Libro de obras.
<input type="checkbox"/>	Copia del Plan de evacuación ingresado al cuerpo de bomberos respectivo (según inciso tercero Art. 144 LGUC).
<input type="checkbox"/>	Informe favorable del proyectista de telecomunicaciones y Registro de las mediciones de los puntos de la RIT, si corresponde.
<input type="checkbox"/>	Resolución de calificación ambiental favorable del proyecto, cuando proceda según Art. 25 bis de la Ley 19.300.
<input checked="" type="checkbox"/>	Fotocopia patente municipal al día del Arquitecto y demás profesionales que concurren con informes o nuevos antecedentes.
<input type="checkbox"/>	Certificado de inscripción vigente del Revisor Independiente, cuando proceda.
<input type="checkbox"/>	Certificado de inscripción vigente del Inspector Técnico de Obra, cuando proceda.
<input type="checkbox"/>	Certificado de inscripción vigente del Revisor de Cálculo Estructural, cuando proceda.
<input type="checkbox"/>	Documentos actualizados, cuando corresponda según inciso cuarto Art. 5.2.6. de la OGUC
<input type="checkbox"/>	Documentación que acredite la ejecución de las medidas correspondientes o boletas bancarias o póliza de seguro que garantice las acciones contenidas en el EISTU, IMIV o IVB, según corresponda.

<input type="checkbox"/>	Comprobante de pago de aporte o la ejecución o garantía de los estudios, proyectos, obras y medidas en los casos de crecimiento urbano por densificación según corresponda. (Exigible conforme al plazo establecido en el Artículo primero transitorio de la Ley N° 20.958))
<input type="checkbox"/>	Comprobante Total de Derechos Municipales en caso de haber convenio de pago.
<input type="checkbox"/>	Otros(indicar):

CERTIFICADOS		INSTALADOR O RESPONSABLE	ORG. EMISOR	N° CERTIFICADO	FECHA
<input checked="" type="checkbox"/>	Certificado de dotación de agua potable y alcantarillado emitido por la empresa de servicios sanitarios o por la autoridad sanitaria, según corresponda . (*)	MILTON MORALES	AGUAS ARAUCANIA	13660	25-Sep-2025
<input checked="" type="checkbox"/>	Documentos a que se refieren los Art. 5.9.2. y 5.9.3. de la OGUC de instalaciones eléctricas interiores e instalaciones interiores de gas, cuando proceda.	MARCELO FIGUEROA	SEC	3393633	14-Ago-2025
<input type="checkbox"/>	Documentación de la instalación de ascensores o funiculares, montacargas y escaleras o rampas mecánicas, según N° 2 del Art. 5.9.5., cuando proceda.				
<input type="checkbox"/>	Declaración de instaciones eléctricas de calefacción, central de agua caliente y aire acondicionado, emitida por el instalador, cuando proceda.				
<input type="checkbox"/>	Certificado de ensaye de los hormigones y otros materiales empleados en la obra, según proceda.				
<input type="checkbox"/>	Certificado que señale la reposición de los pavimentos y obras de ornato existentes con anterioridad al otorgamiento del permiso, en el espacio público que enfrenta al predio. (Cuando corresponda. Ver Circulares DDU 326 y 384)				
<input type="checkbox"/>	Certificado que acredita que Proyecto de edificación se encuentra registrado en el Registro de Proyectos Inmobiliarios (RPI), señalado en el decreto N° 167 de 2016, reglamento de la Ley N° 20.808 (Cuando corresponda)				

(\*)En caso de haber mas de un certificado de dotación de agua potable y alcantarillado, usar espacio disponible en notas y si fuera necesario agregar hoja adicional.

PLANOS	
<input type="checkbox"/>	Planos correspondientes al proyecto de Telecomunicaciones.
<input type="checkbox"/>	Plano de evacuación, integrante del Plan de evacuación (cuando corresponda)

6 MODIFICACIONES MENORES (Art. 5.2.8. OGUC)

LISTADO DE PLANOS QUE SE REEMPLAZAN, SE AGREGAN O ELIMINAN	
PLANO N°	CONTENIDO

7 GLOSARIO:

- D.F.L.: Decreto con Fuerza de Ley

D.S: Decreto Supremo

EISTU: Estudio de Impacto Sistema Transporte Urbano

ICH: Inmueble de Conservación Histórica

IMIV:Informe de Mitigación de Impacto Vial

INE: Instituto Nacional de Estadísticas

I.P.T:Instrumento de Planificación Territorial.
- IVB: Informe Vial Básico

LGUC: Ley General de Urbanismo y Construcciones

MH: Monumento Histórico

MINAGRI: Ministerio de Agricultura.

MINVU: Ministerio de Vivienda y Urbanismo

MTT: Ministerio de Transportes y Telecomunicaciones

OGUC: Ordenanza General de Urbanismo y Construcciones
- SAG: Servicio Agrícola y Ganadero

SEREMI: Secretaria Regional Ministerial

SEIM: Sistema de Evaluación de Impacto en Movilidad.

ZCH: Zona de Conservación Histórica

ZOIT: Zona de Interés Turístico

ZT: Zona Típica

NOTAS: (SOLO PARA SITUACIONES ESPECIALES DEL CERTIFICADO)

VIVIENDA 94,24M2, CLASIFICACION: E-4

**NOTAS:** (SOLO PARA SITUACIONES ESPECIALES DEL CERTIFICADO)



VICTOR ALFREDO HUNTER CEA  
DIRECTOR DE OBRAS MUNICIPALES

nombre y firma

Adj

PERMISO DE EDIFICACIÓN

OBRA NUEVA

DIRECCIÓN DE OBRAS MUNICIPALES DE:

ANGOL

REGIÓN:

DE LA ARAUCANÍA

NÚMERO DE RESOLUCIÓN
223
FECHA DE APROBACIÓN
01/09/2025
ROL S.I.I
324-268

VISTOS

- A) Las atribuciones emanadas del Art. 24 de la Ley Orgánica Constitucional de Municipalidades,
- B) Las disposiciones de la Ley General de Urbanismo y Construcciones en especial el Art. 116, su Ordenanza General, y el Instrumento de Planificación Territorial.
- C) La solicitud de aprobación, los planos y demás antecedentes debidamente suscritos por el propietario y los profesionales correspondientes al expediente S.P.E.-5.1.4/5.1.6. N° 8562 04/12/2025
- D) El certificado de informaciones previas N° 982 de fecha 14-Oct-2025
- E) El anteproyecto de Edificación N° ----- de fecha ----- (cuando corresponda)
- F) El informe Favorable de Revisor Independiente N° ---- vigente, de fecha ----- (cuando corresponda)
- G) El informe favorable de Revisor de Proyecto de Cálculo Estructural N° ----- de fecha ----- (cuando corresponda)
- H) La Resolución N° ---- de la misma fecha de esta Resolución que aprueba el loteo (con construcción simultánea).
- I) Que previo a la fecha de esta Resolución, se aprobaron las tramitaciones condicionantes para el permiso referidas a ----- de fecha ----- (fusión, subdivisión, subdivisión afecta.... )  
(..... subdivisión afecta, modificación, rectificación de deslindes, demolición, etc)
- J) Otros (especificar): -----

RESUELVO:

- 1 Conceder permiso para VIVIENDA UNIFAMILIAR CASA con una  
(Especificar) (Número de edificios, casas, galpones,etc)
- superficie total de 58.66 m2 y de 1 pisos de altura, destinado a HABITAIONAL
- ubicado en calle/avenida/camino JUAN ROBLES (INTERIOR) N° 1068
- Lote N° 268 manzana 324 localidad o loteo
- sector URBANO zona Z-3 del Plan regulador COMUNAL  
(urbano o rural) Comuna o Intercomunal
- aprobando los planos y demás antecedentes, que forman parte de la presente autorización mencionados en la letra C de los VISTOS de este permiso.
- 2 Dejar constancia que la obra que se aprueba MANTIENE los beneficios del D.F.L.-N°2 de 1959 .  
(Mantiene o pierde)
- 3 Que el presente permiso se otorga amparado en las siguientes autorizaciones especiales: -----  
plazos de la autorización especial -----  
Art.121, Art.122, Art.123, Art.124, de la Ley General de Urbanismo y Construcciones, otros (especificar).
- 4 Que el proyecto que se aprueba se ajusta al citado anteproyecto aprobado(cuando corresponda).
- 5 Antecedentes del Proyecto

NOMBRE DEL PROYECTO :

VIVIENDA UNIFAMILIAR

5.1 DATOS DEL PROPIETARIO:

NOMBRE O RAZÓN SOCIAL DEL PROPIETARIO			R.U.T.	
SUSAN SOLANGE ROMERO VILLARROEL				
REPRESENTANTE LEGAL DEL PROPIETARIO			R.U.T.	
DIRECCIÓN: Nombre de la vía		N°	Local/ Of/ Depto	Localidad
JUAN ROBLES (INTERIOR)		1068		
COMUNA	CORREO ELECTRÓNICO	TELÉFONO FIJO	TELÉFONO CELULAR	
ANGOL				
PERSONERÍA DEL REPRESENTANTE LEGAL :		SE ACREDITÓ MEDIANTE		
		DE FECHA Y REDUCIDA A ESCRITURA PÚBLICA		
CON FECHA		ANTE EL NOTARIO SR (A)		

5.2 INDIVIDUALIZACIÓN DE LOS PROFESIONALES

NOMBRE O RAZÓN SOCIAL de la empresa del ARQUITECTO (cuando corresponda)	R.U.T
NOMBRE DEL PROFESIONAL ARQUITECTO RESPONSABLE	R.U.T
CRISTOBAL ANDRES TORRES MOLINA	15.636.499-K
NOMBRE DEL CALCULISTA	R.U.T
NOMBRE DEL CONSTRUCTOR (*)	R.U.T
CRISTOBAL ANDRES TORRES MOLINA	15.636.499-K



NOMBRE DEL INSPECTOR TÉCNICO DE OBRA (*)	INSCRIPCIÓN REGISTRO	
	CATEGORÍA	N°
NOMBRE DEL REVISOR INDEPENDIENTE (cuando corresponda)	REGISTRO	CATEGORÍA
NOMBRE O RAZÓN SOCIAL DEL REVISOR DEL PROYECTO DE CÁLCULO ESTRUCTURAL(cuando corresponda)	REGISTRO	CATEGORÍA
NOMBRE DEL PROFESIONAL RESPONSABLE DE LA REVISIÓN DEL PROYECTO DE CÁLCULO ESTRUCTURAL	R.U.T	

(\*) Podrá individualizarse hasta antes del inicio de las obras.

6 CARACTERÍSTICAS DEL PROYECTO DE OBRA NUEVA

EDIFICIOS DE USO PÚBLICO	<input type="checkbox"/> TODO	<input type="checkbox"/> PARTE	<input checked="" type="checkbox"/> NO ES EDIFICIO DE USO PÚBLICO
CARGA DE OCUPACIÓN TOTAL DE LAS EDIFICACIONES (personas) según artículo 4.2.4. OGUC.	2.88	DENSIDAD DE OCUPACIÓN (personas/hectárea)	101.5
CRECIMIENTO URBANO	<input type="checkbox"/> NO	<input checked="" type="checkbox"/> SÍ	Explicitar: densificación / extensión
			DENSIFICACION
LOTEO CON CONSTRUCCIÓN SIMULTÁNEA	<input type="checkbox"/> SÍ	<input checked="" type="checkbox"/> NO	LOTEO DFL 2
			<input checked="" type="checkbox"/> SÍ <input type="checkbox"/> NO
PROYECTO, se desarrollará en etapas:	<input type="checkbox"/> SÍ	<input checked="" type="checkbox"/> NO	cantidad de etapas
ETAPAS CON MITIGACIONES PARCIALES (a considerar en IMIV, art. 173 LGUC)		Etapas art 9° del DS 167 (MTT) de 2016	

6.1 SUPERFICIES

SUPERFICIE	ÚTIL (m2)	COMÚN (m2)	TOTAL (m2)
S. EDIFICADA SUBTERRÁNEO (S)			
S. EDIFICADA SOBRE TERRENO (1er piso + pisos superiores)	53.31		58.66
S. EDIFICADA TOTAL	53.31		58.66
SUPERFICIE OCUPACIÓN SOLO EN PRIMER PISO (m2)	58.66	SUPERFICIE TOTAL DEL PREDIO O LOS PREDIOS (m2)	240

S. EDIFICADA SUBTERRÁNEO (S) (agregar hoja adicional si hubiere más subterráneos)

S. Edificada por nivel o piso	ÚTIL (m2)	COMÚN (m2)	TOTAL (m2)
nivel o piso -1			
nivel o piso -2			
nivel o piso -3			
nivel o piso -4			
nivel o piso -5			
TOTAL			

S. EDIFICADA SOBRE TERRENO (agregar hoja adicional si hubiere más pisos sobre el nivel de suelo natural)

S. Edificada por nivel o piso	ÚTIL (m2)	COMÚN (m2)	TOTAL (m2)
nivel o piso 1	54.31		58.66
nivel o piso 2			
nivel o piso 3			
nivel o piso 4			
nivel o piso 5			
nivel o piso 6			
nivel o piso 7			
nivel o piso 8			
nivel o piso 9			
nivel o piso 10			
TOTAL	54.31		58.66

S. EDIFICADA POR DESTINO

DESTINO (S) CONTEMPLADO (S)	Residencial ART 2.1.25. OGUC	Equipamiento ART. 2.1.33. OGUC	Act. Productivas ART 2.1.28. OGUC	Infraestructura ART 2.1.29. OGUC	Área verde ART 2.1.31. OGUC	Espacio Público ART 2.1.30. OGUC
SUPERFICIE EDIFICADA	58.66					

6.2 NORMAS URBANÍSTICAS

PREDIO(S) EMPLAZADO(S) EN ÁREA DE RIESGO	<input type="checkbox"/> NO	<input type="checkbox"/> SÍ	<input type="checkbox"/> PARCIAL
NORMAS URBANÍSTICAS	PROYECTADO	PERMITIDO	
DENSIDAD	101.5 HAB/HA	300 HAB/HA	
COEFICIENTE DE OCUPACIÓN PISOS SUPERIORES (sobre 1er piso)	N/A	N/A	
COEFICIENTE DE OCUPACIÓN DE SUELO (1er piso)	0.24	0.7	
COEFICIENTE DE CONSTRUCTIBILIDAD	0.24	1.95	

DISTANCIAMIENTOS		-	1.6 S/V	
RASANTE		45º 70º	45º 70º	
SISTEMA DE AGRUPAMIENTO		CONTINUO	AILADO-PAREADO-CONTINUO	
ADOSAMIENTO		38%	40%	
ANTEJARDÍN		3 M	3 M	
ALTURA EN METROS Y/O PISOS		4.15 M	12.60 M	
ESTACIONAMIENTOS AUTOMÓVILES		1	1	
ESTACIONAMIENTOS BICICLETAS				
ESTACIONAMIENTOS OTROS VEHÍCULOS (ESPECIFICAR)				
ESTACIONAMIENTOS PARA PERSONAS CON DISCAPACIDAD				

DESCUENTO ESTACIONAMIENTO PARA AUTOMÓVILES POR ESTACIONAMIENTO PARA BICICLETAS	<input type="checkbox"/> SÍ	<input checked="" type="checkbox"/> NO	CANTIDAD DESCONTADA	
--	-----------------------------	--	---------------------	--

6.3 USO DE SUELO Y DESTINO(S) CONTEMPLADOS(S)

TIPO DE USO	Residencial ART 2.1.25. OGUC	Equipamiento ART. 2.1.33. OGUC	Act. Productivas ART 2.1.28. OGUC	Infraestructura ART 2.1.29. OGUC	Area verde ART 2.1.31. OGUC	Espacio Público ART 2.1.30. OGUC
CLASE / DESTINO	VIVIENDA					
ACTIVIDAD	HABITACIONAL					
ESCALA	(Art. 2.1.36. OGUC)	BASIO				

6.4 PROTECCIONES OFICIALES

<input checked="" type="checkbox"/> NO	<input type="checkbox"/> Sí, especificar	<input type="checkbox"/> ZCH	<input type="checkbox"/> ICH	<input type="checkbox"/> ZOIT	<input type="checkbox"/> OTRO; especificar	
<input type="checkbox"/> MONUMENTO NACIONAL:	<input type="checkbox"/> ZT	<input type="checkbox"/> MH	<input type="checkbox"/> SANTUARIO DE LA NATURALEZA			

6.5 FORMA DE CUMPLIMIENTO ARTÍCULO 70° LGUC (\*)

CESIÓN <input type="checkbox"/>	APORTE <input type="checkbox"/>	<input type="checkbox"/> OTRO ESPECIFICAR:	
---------------------------------	---------------------------------	--	--

(\*) SÓLO EN CASO DE PROYECTOS QUE CONLLEVEN CRECIMIENTO URBANO POR DENSIFICACIÓN (exigible conforme a plazos del Artículo primero transitorio de la Ley N° 20.958)

6.6 CÁLCULO DEL PORCENTAJE DE CESIÓN OBRA NUEVA (sólo en casos de proyectos de crecimiento urbano por densificación)

Exigible conforme a plazos del Artículo primero transitorio de la Ley N° 20.958 (artículo 2.2.5. Bis OGUC)

PROYECTO		PORCENTAJE DE CESIÓN	
		(DENSIDAD DE OCUPACIÓN )	
(a) <input type="checkbox"/> CON DENSIDAD DE OCUPACIÓN <b>HASTA</b> 8.000 Personas/Hectárea		<div>101.05</div> <div>2000</div>	<div>X 11</div> <div>=</div> <div>0.55</div> <div>%</div>
(b) <input type="checkbox"/> CON DENSIDAD DE OCUPACIÓN <b>SOBRE</b> 8.000 Personas/Hectárea		44%	

Nota 1: En el proyecto de edificación de Obra Nueva, se debe efectuar el cálculo de la edificación completa.

Nota 2: Para calcular la Densidad de Ocupación, se debe considerar la carga de ocupación (según art. 4.2.4. de la OGUC) que se incrementa en el o los terrenos del proyecto, sin considerar en el cálculo, la cantidad de personas que ocupaban las edificaciones existentes, incluso si estas fuesen demolidas para materializar el proyecto. Sólo podrá descontarse la carga de ocupación de edificaciones a demoler, en los casos que el permiso de demolición se solicite en forma conjunta con la solicitud de permiso de edificación, y se adjunten los antecedentes respectivos a dicha solicitud, conforme al inciso final del artículo 5.1.6. y al inciso tercero del artículo 5.1.4., ambos de la O.G.U.C.

Nota 3: La Densidad de Ocupación, se obtiene de la siguiente fórmula :  $\frac{\text{Carga de ocupación del proyecto calculada según el art. 4.2.4. de la OGUC}}{\text{Superficie del terreno (que considera el terreno más la superficie exterior hasta el eje del espacio público adyacente existente o previsto en el IPT hasta un máximo de 30 m)}} \times 10.000$  (Art. 2.2.5. Bis OGUC)

6.7 CÁLCULO DEL APORTE (EN LOS CASOS QUE CORRESPONDA)

(c) AVALÚO FISCAL VIGENTE A LA FECHA DE LA SOLICITUD DEL PERMISO, CORRESPONDIENTE AL O LOS TERRENOS (no se debe incluir valor de edificaciones existentes)	\$19.601.386	(d) PORCENTAJE DE BENEFICIO POR CONSTRUCTIBILIDAD	%
\$19.601.386		0.55 %	\$107.807
(e) AVALÚO FISCAL INCREMENTADO, CORRESPONDIENTE AL O LOS TERRENOS (*) [(c) + {(c) x (d)}]	X	% DE CESIÓN [(a) o (b)]	= APORTE EQUIVALENTE EN DINERO [(e) x {(a) o (b)}]

(\*) El Avalúo Fiscal debe incrementarse en la misma proporción que el aumento de constructibilidad obtenido por un beneficio normativo (inciso 2° art. 2.2.5. Bis C. OGUC)

6.8 INCENTIVOS NORMATIVOS DEL IPT, A LOS QUE SE ACOGE EL PROYECTO (Art. 184 LGUC)

BENEFICIO	CONDICIÓN PARA OPTAR AL BENEFICIO:	
BENEFICIO	CONDICIÓN PARA OPTAR AL BENEFICIO:	
BENEFICIO	CONDICIÓN PARA OPTAR AL BENEFICIO:	

6.9 DISPOSICIONES ESPECIALES A QUE SE ACOGE EL PROYECTO

<input type="checkbox"/> D.F.L-N°2 de 1959	<input type="checkbox"/> Conjunto Armónico	<input type="checkbox"/> Proyección Sombras Art. 2.6.11. OGUC	<input type="checkbox"/> Segunda Vivienda Art. 6.2.4. OGUC
<input type="checkbox"/> Ley N° 19.537 Copropiedad Inmobiliaria	<input type="checkbox"/> Beneficio Fusión Art. 63 LGUC	<input type="checkbox"/> Conj. Viv. Econ. Art. 6.1.8. OGUC	<input type="checkbox"/> Art. 2.4.1. OGUC Inciso Segundo
<input type="checkbox"/> Art. 6.6.1. OGUC, según resolución N°	(V y U) de fecha	vigente hasta	
<input type="checkbox"/> Otro ; especificar			

6.10 NÚMERO DE UNIDADES TOTALES POR DESTINO Art 6° letra L- D.S. N° 167 de 2016 MTT

VIVIENDAS	BODEGAS	OFICINAS	LOCALES COMERCIALES	Otro; especificar	TOTAL UNIDADES
1				N°	
ESTACIONAMIENTOS para automóviles		Otros Estacionamientos exigidos (IPT):	Especificar	Cantidad	Especificar Cantidad
ESTACIONAMIENTOS para bicicletas					

6.11 PARA PROYECTOS DE CONDOMINIO TIPO B

SUPERFICIE TOTAL DE TERRENO	CANTIDAD DE SITIOS RESULTANTES
-----------------------------	--------------------------------



7 OTRAS AUTORIZACIONES QUE FORMAN PARTE DE ESTE PERMISO (Inciso final Art. 5.1.6. de la OGUC)

<input type="checkbox"/> DEMOLICIÓN	<input type="checkbox"/> INSTALACIÓN DE FAENAS	<input type="checkbox"/> INSTALACIÓN DE GRÚAS Y SIMILARES
<input type="checkbox"/> OTRAS (especificar)		<input type="checkbox"/> EJECUCIÓN DE EXCAVACIONES, ENTIBACIONES Y SOCIALZADO

8 CLASIFICACIÓN DE LA CONSTRUCCIÓN

CLASIFICACIÓN	m2	%(*)	VALOR m2 (**)	CLASIFICACIÓN	m2	%(*)	VALOR m2 (**)
E-4	58.66	100	131.693				

(\*) El 100% corresponde a la superficie edificada total que se calcula según Tabla de Costos Unitarios MINVU  
(\*\*) Valor de la Tabla de Costos Unitarios MINVU vigente a la fecha de ingreso de la solicitud.

9 DERECHOS MUNICIPALES

(a)	PRESUPUESTO (Calculado con Tabla Costos Unitarios MINVU)		\$	
(b)	SUBTOTAL 1 DERECHOS MUNICIPALES [(a) x (1,5% Art. 130 LGUC)]	%	\$	
(c)	DESCUENTO POR UNIDADES DE CASAS O PISOS TIPO REPETIDOS	(-)	\$	
(d)	SUBTOTAL 2 DERECHOS MUNICIPALES [(b) - (c)]		\$	
(e)	DESCUENTO 30% CON INFORME DE REVISOR INDEPENDIENTE [(d) x (30%)]	(-)	\$	
(f)	DESCUENTO MONTO CONSIGNADO AL INGRESO SOLICITUD	(-)	\$	
(g)	TOTAL DERECHOS A PAGAR [(d) - (e) - (f)]		\$	115.877
	GIRO INGRESO MUNICIPAL NÚMERO	1718	FECHA :	29-Aug-2025

9.1.- CÁLCULO DE DESCUENTO POR UNIDADES REPETIDAS (Art. 130 LGUC; Art. 5.1.14. OGUC)

Unidades de Casas o pisos tipo repetidos	Porcentaje de descuentos de los derechos municipales	número maximo de unidades con descuento por tramo	DESCUENTO (\$)
1° y 2°	0%	0	
3°,4° y 5°	10%	3	
6°,7°,8°,9 y 10°	20%	5	
11 a la 20 , inclusive	30%	10	
21 a la 40 ° inclusive	40%	20	
41 o más	50%	variable	
TOTAL DESCUENTO:			

Esta tabla se debe aplicar para cada vivienda o piso tipo que se repita

10 GLOSARIO:

- D.F.L.: Decreto con Fuerza de Ley

D.S: Decreto Supremo

EISTU: Estudio de Impacto Sistema Transporte Urbano

GIM: Giro de Ingreso Municipal

ICH: Inmueble de Conservación Histórica

IMIV:Informe de Mitigación de Impacto Vial

INE: Instituto Nacional de Estadísticas
- I.P.T:Instrumento de Planificación Territorial.

LGUC: Ley General de Urbanismo y Construcciones

MH: Monumento Histórico

MINAGRI: Ministerio de Agricultura.

MINVU: Ministerio de Vivienda y Urbanismo

MTT: Ministerio de Transportes y Telecomunicaciones

OGUC:Ordenanza General de Urbanismo y Construcciones
- SAG: Servicio Agrícola y Ganadero

SEREMI: Secretaría Regional Ministerial

SEIM: Sistema de Evaluación de Impacto en Movilidad.

ZCH: Zona de Conservación Histórica

ZOIT: Zona de Interés Turístico

ZT: Zona Típica

NOTAS: (SOLO PARA SITUACIONES ESPECIALES)

VAHC/pbg



  
VICTOR ALFREDO HUNTER CEA  
DIRECTOR DE OBRAS MUNICIPALES  
nombre y firma

PERMISO DE OBRA MENOR  
AMPLIACIÓN DE VIVIENDA SOCIAL Y OTRAS  
DIRECCIÓN DE OBRAS MUNICIPALES DE:  
ANGOL

REGIÓN: DE LA ARAUCANÍA

NÚMERO DE RESOLUCIÓN
224
FECHA DE APROBACIÓN
01-Sep-2025
ROL S.I.I
1017-64

VISTOS

- A) Las atribuciones emanadas del Art. 24 de la Ley Orgánica Constitucional de Municipalidades,
- B) Las disposiciones de la Ley General de Urbanismo y Construcciones en especial el Art. 116, su Ordenanza General, y el Instrumento de Planificación Territorial.
- C) La solicitud de aprobación, los planos y demás antecedentes debidamente suscritos por el propietario y los profesionales correspondientes al expediente AMP. VIVIENDA N° 6852 ingresada con fecha 05-Ago-2025
- D) El certificado de informaciones previas N° 729 de fecha 13-Ago-2025
- E) El informe Favorable de Revisor Independiente N° de fecha (si se contrató)
- F) Otros (especificar):

RESUELVO:

- 1 Conceder permiso para ampliar la vivienda VIVIENDA SOCIAL con una superficie total original de 18.31 m² y de 2 pisos de altura, en un total de 84.76 m², ubicado en calle/avenida/camino CASA DE VELASCO N° 2843 Lote N° 64 localidad o loteo VILLA PATRONALES sector URBANO zona Z - 5 del Plan regulador COMUNAL - ANGOL (urbano o rural) Comunal o Intercomunal

aprobandos los planos y demás antecedentes, que forman parte de la presente autorización mencionados en la letra C de los VISTOS de este permiso.

- 2 Dejar constancia que la obra que se aprueba MANTIENE los beneficios del D.F.L.-N°2 de 1959 .
- 3 Que el presente permiso se otorga amparado en las siguientes autorizaciones especiales: Art.121. Art.122. Art.123. Art.124. de la LGUC. otros (especificar). plazos de la autorización especial

ANTECEDENTES DEL PROYECTO

4.1 DATOS DEL PROPIETARIO:

NOMBRE O RAZÓN SOCIAL DEL PROPIETARIO			R.U.T.	
CLAUDIA ANDREA MOLINA DIAZ				
REPRESENTANTE LEGAL DEL PROPIETARIO			R.U.T.	
DIRECCIÓN: Nombre de la vía		N°	Local/ Of/ Depto	Localidad
				ANGOL
COMUNA	CORREO ELECTRÓNICO	TELÉFONO FIJO	TELÉFONO CELULAR	
ANGOL				
PERSONERÍA DEL REPRESENTANTE LEGAL :		SE ACREDITÓ MEDIANTE		
		DE FECHA Y REDUCIDA A ESCRITURA PÚBLICA		
CON FECHA ANTE EL NOTARIO SR (A)				

4.2 INDIVIDUALIZACIÓN DE LOS PROFESIONALES

NOMBRE O RAZÓN SOCIAL de la empresa del ARQUITECTO (cuando corresponda)	R.U.T	
NOMBRE DEL PROFESIONAL ARQUITECTO RESPONSABLE	R.U.T	
MARCELO VILLOUTA LOOSLI	12.013.479-5	
NOMBRE DEL CALCULISTA (cuando corresponda, según inciso final art 5.1.7. OGUC)	R.U.T	
NOMBRE DEL CONSTRUCTOR (*)	R.U.T	
MARCELO VILLOUTA LOOSLI	12.013.479-5	
NOMBRE DEL REVISOR INDEPENDIENTE (cuando se haya contratado)	REGISTRO	CATEGORÍA

(\*) Podrá individualizarse hasta antes del inicio de las obras.

5 CARACTERÍSTICAS DEL PROYECTO DE AMPLIACIÓN DE VIVIENDA SOCIAL

TIPO DE AMPLIACIÓN SOLICITADA

(Según Art. 166 de la LGUC)

☒ DE VIVIENDA SOCIAL

☐ DE INFRAESTRUCTURA SANITARIA

☐ DE VIVIENDA PROGRESIVA

☐ DE VIVIENDA DE HASTA 520 UF  
(Calculado según tabla costos unitarios MINVU)

(Según Art. 166 de la LGUC, solo se puede tramitar con este permiso simplificado una ampliación de una de las cuatro tipologías señaladas. En caso contrario, debe tramitarse como ampliación según el art. 5.1.4. 1A o 5.1.6., según corresponda)

CARGA DE OCUPACIÓN TOTAL DE LA AMPLIACIÓN  
(personas) según artículo 4.2.4. OGUC.

DENSIDAD DE OCUPACIÓN DE LA AMPLIACIÓN  
(personas/hectárea)

PROYECTO DE AMPLIACIÓN, se desarrollará en etapas

☐ SÍ

☒ NO

cantidad de etapas

5.1 SUPERFICIES

SUPERFICIE OCUPACIÓN INCLUIDA LA AMPLIACIÓN SOLO EN PRIMER PISO

47.98 M2.

SUPERFICIE TOTAL DEL PREDIO O LOS PREDIOS (m²)

88.32M2.

S. EDIFICADA SOBRE TERRENO

(agregar hoja adicional si hubiere más pisos sobre el nivel de suelo natural)

S. Edificada por nivel o piso	PERMISO(S) ANTERIOR (ES)(m²)	AMPLIACIÓN PROYECTADA (m²)	TOTAL INCLUIDA AMPLIACIÓN (m²)
nivel o piso1°	29.67 M2.	18.31 M2	47.98
nivel o piso2°	36.78 M2		36.78
nivel o piso3°			

5.2 NORMAS URBANÍSTICAS

PREDIO(S) EMPLAZADO(S) EN ÁREA DE RIESGO

☒ NO

☐ SÍ

☐ PARCIAL

5.3 DECLARACIONES

incisos segundo y tercero Artículo 6.1.11. OGUC

LA VIVIENDA SOCIAL FORMA PARTE DE UN CONDOMINIO Ley N° 19.537 Copropiedad Inmobiliaria

☐ SI

☒ NO

LA VIVIENDA QUE SE AMPLIA MANTIENE SU CONDICION DE VIVIENDA ECONOMICA (hasta 140 m²)- D.F.L.-N°2 de 1960

☒ SI

☐ NO

6 OTRAS AUTORIZACIONES O PERMISOS (Que se otorgan en conjunto, Inciso tercero Art. 5.1.4. de la OGUC).

TIPO DE SOLICITUD	PERMISO N°	FECHA:
DEMOLICIÓN		
OTRO (especificar):	NO HAY	

7 CLASIFICACIÓN DE LA CONSTRUCCIÓN

CLASIFICACIÓN	m²	%(*)	VALOR m² (**)	CLASIFICACIÓN	m²	%(*)	VALOR m² (**)
E - 4	18.31		131.693				

(\*) El 100% corresponde a la superficie edificada total que se calcula según Tabla de Costos Unitarios MINVU  
(\*\*) Valor de la Tabla de Costos Unitarios MINVU vigente a la fecha de ingreso de la solicitud.

8 DERECHOS MUNICIPALES

(a)	PRESUPUESTO (Calculado con Tabla Costos Unitarios MINVU)		\$	2.411.299
(b)	SUBTOTAL 1 DERECHOS MUNICIPALES [(a) x (1,5% N° 2 del Art. 130 LGUC)]	%	\$	36.169.482
(c)	DESCUENTO 30% CON INFORME DE REVISOR INDEPENDIENTE [(b) x (30%)]	(-)	\$	0
(d)	SUBTOTAL 2 [(b) - (c)]			
(e)	REBAJA SEGÚN ART. 5.1.4. 2A [(b)x(50% a lo menos)]	(-)		18.084.74
(f)	SUBTOTAL 3 [(d) - (e)]			
(g)	DESCUENTO MONTO CONSIGNADO AL INGRESO SOLICITUD	(-)	\$	
	TOTAL DERECHOS A PAGAR [(f) - (g)]		\$	18.100-
	GIRO INGRESO MUNICIPAL NÚMERO	1700	FECHA :	27-Ago-2025

9 GLOSARIO:

- D.F.L.: Decreto con Fuerza de Ley

D.S: Decreto Supremo

EISTU: Estudio de Impacto Sistema Transporte Urbano

GIM: Giro de Ingreso Municipal

ICH: Inmueble de Conservación Histórica

IMIV:Informe de Mitigación de Impacto Vial

INE: Instituto Nacional de Estadísticas
- I.P.T:Instrumento de Planificación Territorial.

LGUC: Ley General de Urbanismo y Construcciones

MH: Monumento Histórico

MINAGRI: Ministerio de Agricultura.

MINVU: Ministerio de Vivienda y Urbanismo

MTT: Ministerio de Transportes y Telecomunicaciones

OGUC: Ordenanza General de Urbanismo y Construcciones
- SAG: Servicio Agrícola y Ganadero

SEREMI: Secretaría Regional Ministerial

SEIM: Sistema de Evaluación de Impacto en Movilidad.

ZCH: Zona de Conservación Histórica

ZOIT: Zona de Interés Turístico

ZT: Zona Típica



NOTAS: (SOLO PARA SITUACIONES ESPECIALES)

SUPERFICIE DE AMPLIACIÓN : 18.31 M2.-

REVISORES  
MUNICIPALES:

VHC/mle.





VICTOR ALFREDO HUNTER CEA

Firma DOM

Nombre completo

ARQUITECTO

DIRECTOR DE OBRAS MUNICIPALES

CERTIFICADO DE REGULARIZACIÓN  
(Permiso y Recepción definitiva)  
VIVIENDA SUPERFICIE MÁXIMA 90 M2, DE HASTA 1.000 UF  
ACOGIDA AL TITULO I DE LA LEY N° 20.898.  
SOLICITUDES AFECTAS A PAGO DE DERECHOS MUNICIPALES

DIRECCION DE OBRAS - I. MUNICIPALIDAD DE :

ANGOL

REGIÓN :

DE LA ARAUCANÍA



URBANO



RURAL

N° DE CERTIFICADO

2 2 5

Fecha de Aprobación

08/09/2025

ROL S.I.I

164-2

VISTOS:

- A) Las atribuciones emanadas del Art. 2° de la Ley N° 20.898
- B) La solicitud de Regularización (Permiso y Recepción definitiva) de vivienda existente, suscrita por el propietario y el arquitecto o profesional competente correspondiente al expediente N° 6992 de fecha 07/08/2025
- C) Los antecedentes exigidos en el titulo I artículo 2° de la Ley N° 20.898.
- D) El giro de ingreso municipal N° 1 7 6 4 de fecha 08/09/2025 de pago de derechos municipales .  
POR \$37.210.-

RESUELVO:

- 1.- Otorgar Certificado de Regularización que entrega simultáneamente el Permiso y la Recepción definitiva de la vivienda existente con una superficie de 75,35 m² ubicada en LLAIMA  
CONDominio / CALLE / AVENIDA / PASAJE  
BARRIO EL CAÑON N° 7 5 0 Lote N° 2 manzana 164  
localidad o loteo ANGOL sector URBANO de conformidad a plano y antecedentes  
(URBANO O RURAL)  
timbrados por esta D.O.M., que forman parte del presente certificado de regularización.

2.- Individualización del Interesado:

NOMBRE O RAZÓN SOCIAL del PROPIETARIO	R.U.T.
IRIS GUADALUPE OPAZO CONTRERAS	
REPRESENTANTE LEGAL del PROPIETARIO	R.U.T.

3. - Individualización del Arquitecto o Profesional competente (ver nota)

NOMBRE O RAZÓN SOCIAL DE LA EMPRESA ( cuando corresponda)		R.U.T.
NOMBRE DEL PROFESIONAL COMPETENTE	PROFESIÓN	R.U.T.
MARCOS ANTONIO ALARCON PARRA	INGENIERO CONSTRUCTOR	16.512.249-6

NOTA: según letra C) artículo 2° de la ley N° 20.898 según artículo 17° de la LGUC.  
NOTA: TODA REGULARIZACION REALIZADA POR LEY 20.898, NO PODRA SER ADAPTADA PARA AUTORIZACION DE PATENTES DE ALCOHOLES Y REALIZACION DE CAMBIO DE DESTINO, EN LO HABITACIONAL.  
VHC/GMC/uvs.

MUNICIPALIDAD DE ANGOL  
DIRECTOR DE OBRAS MUNICIPALES  
VICTOR HUNTER CEA  
ARQUITECTO  
DIRECTOR DE OBRAS MUNICIPALES  
NOMBRE FIRMA Y TIMBRE

PERMISO DE OBRA MENOR

AMPLIACIÓN DE VIVIENDA SOCIAL Y OTRAS

DIRECCIÓN DE OBRAS MUNICIPALES DE:

ANGOL

NÚMERO DE RESOLUCIÓN
226
FECHA DE APROBACIÓN
10/09/2025
ROL S.I.I
452 - 103

REGION: La Araucanía

VISTOS

- A) Las atribuciones emanadas del Art. 24 de la Ley Orgánica Constitucional de Municipalidades,
- B) Las disposiciones de la Ley General de Urbanismo y Construcciones en especial el Art. 116, su Ordenanza General, y el Instrumento de Planificación Territorial.
- C) La solicitud de aprobación, los planos y demás antecedentes debidamente suscritos por el propietario y los profesionales correspondientes al expediente N° 7620 del 26/08/25
- D) El certificado de informaciones previas N° 574 de fecha 13/6/25
- E) El informe Favorable de Revisor Independiente N° de fecha (si se contrató)
- F) Otros (especificar):

RESUELVO:

- 1 Conceder permiso para ampliar la vivienda social vivienda con una superficie total original de 54.0 m2 y de 2 pisos de altura, en un total de 85.28 m2, ubicado en calle/avenida/camino Pasaie Las Calas N° 1637 Lote N° 103 localidad o loteo Reinas Luisa sector Urbano zona Z-4 del Plan regulador Comunal Comunal o Intercomunal aprobando los planos y demás antecedentes, que forman parte de la presente autorización mencionados en la letra C de los VISTOS de este permiso.
- 2 Dejar constancia que la obra que se aprueba Mantiene los beneficios del D.F.L.-N°2 de 1959 .
- 3 Que el presente permiso se otorga amparado en las siguientes autorizaciones especiales: Art 121, Art.122, Art.123, Art.124, de la LGUC, otros (especificar). plazos de la autorización especial

4 ANTECEDENTES DEL PROYECTO

4.1 DATOS DEL PROPIETARIO:

NOMBRE O RAZÓN SOCIAL DEL PROPIETARIO			R.U.T.
EDUVIGES DEL CARMEN SANHUEZA CAMPOS			
REPRESENTANTE LEGAL DEL PROPIETARIO			R.U.T.
DIRECCIÓN: Nombre de la vía		N°	Local/ Of/ Depto
PJE. LAS CALAS		1637	ANGOL
COMUNA	CORREO ELECTRÓNICO	TELÉFONO FIJO	TELÉFONO CELULAR
ANGOL			
PERSONERÍA DEL REPRESENTANTE LEGAL :		SE ACREDITÓ MEDIANTE	
		DE FECHA Y REDUCIDA A ESCRITURA PÚBLICA	
CON FECHA ANTE EL NOTARIO SR (A)			

4.2 INDIVIDUALIZACIÓN DE LOS PROFESIONALES

NOMBRE O RAZÓN SOCIAL de la empresa (cuando corresponda)	R.U.T
NOMBRE DEL PROFESIONAL COMPETENTE RESPONSABLE (art. 17 LGUC)	R.U.T
MIGUEL ARAVENA GUZMAN	16.010.964-5
Si la solicitud se efectúa conjuntamente con una solicitud de alteración o demolición solo podrá ser suscrita por un arquitecto	
NOMBRE DEL CALCULISTA (cuando corresponda, según inciso final art 5.1.7. OGUC)	R.U.T

NOMBRE DEL CONSTRUCTOR (*)		R.U.T
MIGUEL ARAVENA GUZMAN		16.010.964-5
NOMBRE DEL REVISOR INDEPENDIENTE (cuando se haya contratado)		REGISTRO
		CATEGORÍA

(\*) Podrá individualizarse hasta antes del inicio de las obras.

5 CARACTERÍSTICAS DEL PROYECTO DE AMPLIACIÓN DE VIVIENDA SOCIAL

TIPO DE AMPLIACIÓN SOLICITADA		(Según Art. 166 de la LGUC)
<input checked="" type="checkbox"/> DE VIVIENDA SOCIAL	<input type="checkbox"/> DE INFRAESTRUCTURA SANITARIA	
<input type="checkbox"/> DE VIVIENDA PROGRESIVA	<input type="checkbox"/> DE VIVIENDA DE HASTA 520 UF (Calculado según tabla costos unitarios MINVU)	

(Según Art. 166 de la LGUC, solo se puede tramitar con este permiso simplificado una ampliación de una de las cuatro tipologías señaladas. En caso contrario, debe tramitarse como ampliación según el art. 5.1.4. 1A o 5.1.6., según corresponda)

CARGA DE OCUPACIÓN TOTAL DE LA AMPLIACIÓN (personas) según artículo 4.2.4. OGUC.		DENSIDAD DE OCUPACIÓN DE LA AMPLIACIÓN (personas/hectárea)	
PROYECTO DE AMPLIACIÓN, se desarrollará en etapas	<input type="checkbox"/> SÍ	<input type="checkbox"/> NO	cantidad de etapas

5.1 SUPERFICIES

SUPERFICIE OCUPACIÓN INCLUIDA LA AMPLIACIÓN SOLO EN PRIMER PISO	53.15
SUPERFICIE TOTAL DEL PREDIO O LOS PREDIOS (m2)	130.21

S. EDIFICADA SOBRE TERRENO					(agregar hoja adicional si hubiere más pisos sobre el nivel de suelo natural)
S. Edificada por nivel o piso	PERMISO(S) ANTERIOR (ES)(m2)	AMPLIACIÓN PROYECTADA (m2)	TOTAL INCLUIDA AMPLIACIÓN (m2)		
nivel o piso 1°	42.66	9.47	52.13		
nivel o piso 2°	11.34	21.81	33.15		
nivel o piso 3°					

5.2 NORMAS URBANÍSTICAS

PREDIO(S) EMPLAZADO(S) EN ÁREA DE RIESGO	<input checked="" type="checkbox"/> NO	<input type="checkbox"/> SÍ	<input type="checkbox"/> PARCIAL
--	--	-----------------------------	----------------------------------

5.3 DECLARACIONES

incisos segundo y tercero Artículo 6.1.11 OGUC			
LA VIVIENDA SOCIAL FORMA PARTE DE UN CONDOMINIO Ley N° 21.442 Copropiedad Inmobiliaria	<input type="checkbox"/> SI	<input checked="" type="checkbox"/> NO	
LA VIVIENDA QUE SE AMPLIA MANTIENE SU CONDICION DE VIVIENDA ECONOMICA (hasta 140 m2)- D.F.L.-N°2 de 1960	<input checked="" type="checkbox"/> SI	<input type="checkbox"/> NO	

6 OTRAS AUTORIZACIONES O PERMISOS (Que se otorgan en conjunto, Inciso tercero Art. 5.1.4. de la OGUC).

TIPO DE SOLICITUD	PERMISO N°	FECHA:
<input type="checkbox"/> DEMOLICIÓN		
<input type="checkbox"/> OTRO (especificar):		

7 CLASIFICACIÓN DE LA CONSTRUCCIÓN

CLASIFICACIÓN	m2	%(*)	VALOR m2 (**)	CLASIFICACIÓN	m2	%(*)	VALOR m2 (**)
E - 4	31.28						

(\*) El 100% corresponde a la superficie edificada total que se calcula según Tabla de Costos Unitarios MINVU

(\*\*) Valor de la Tabla de Costos Unitarios MINVU vigente a la fecha de ingreso de la solicitud.

8 DERECHOS MUNICIPALES

(a) PRESUPUESTO (Calculado con Tabla Costos Unitarios MINVU)		\$	131.693
(b) SUBTOTAL 1 DERECHOS MUNICIPALES [(a) x (1,5% N° 2 del Art. 130 LGUC)]	%	\$	61.790.35
(c) DESCUENTO 30% CON INFORME DE REVISOR INDEPENDIENTE [(b) x (30%)]	(-)	\$	
(d) SUBTOTAL 2 [(b) - (c)]			
(e) REBAJA SEGÚN ART. 5.1.4. 2A [(b)x(50% a lo menos)]	(-)		30.895
(f) SUBTOTAL 3 [(d) - (e)]			
(g) DESCUENTO MONTO CONSIGNADO AL INGRESO SOLICITUD	(-)	\$	
TOTAL DERECHOS A PAGAR [(f) - (g)]		\$	30.900.-
GIRO INGRESO MUNICIPAL N°	1756	FECHA :	4/9/25

9 GLOSARIO:

D.F.L.: Decreto con Fuerza de Ley

I.P.T.:Instrumento de Planificación Territorial.

SAG: Servicio Agrícola y Ganadero

D.S: Decreto Supremo

LGUC: Ley General de Urbanismo y Construcciones

SEREMI: Secretaría Regional Ministerial

EISTU: Estudio de Impacto Sistema Transporte Urbano

GIM: Giro de Ingreso Municipal

ICH: Inmueble de Conservación Histórica

IMIV: Informe de Mitigación de Impacto Vial

INE: Instituto Nacional de Estadísticas

MH: Monumento Histórico

MINAGRI: Ministerio de Agricultura.

MINVU: Ministerio de Vivienda y Urbanismo

MTT: Ministerio de Transportes y Telecomunicaciones

OGUC: Ordenanza General de Urbanismo y Construcciones

SEIM: Sistema de Evaluación de Impacto en Movilidad.

ZCH: Zona de Conservación Histórica

ZOIT: Zona de Interés Turístico

ZT: Zona Típica

**NOTAS:** (SOLO PARA SITUACIONES ESPECIALES)

SUPERFICIE ORIGINAL: 54.0 M2

SUPERFICIE AMPLIADA 31.28 M2

SUPERFICIE TOTAL : 85.28 M2.

REVISORES  
MUNICIPALES:.....  
.....  
VHC/mle.  
.....  
.....VICTOR A. HUNTER CEA  
ARQUITECTO

Firma DOM

Nombre completo

DIRECTOR DE OBRAS MUNICIPALES



PERMISO DE EDIFICACIÓN  
OBRA NUEVA  
DIRECCIÓN DE OBRAS MUNICIPALES DE:  
ANGOL  
REGIÓN: DE LA ARAUCANÍA

NÚMERO DE RESOLUCIÓN
227
FECHA DE APROBACIÓN
10-Sep-2025
ROL S.I.I
510-15

VISTOS

- A) Las atribuciones emanadas del Art. 24 de la Ley Orgánica Constitucional de Municipalidades,
- B) Las disposiciones de la Ley General de Urbanismo y Construcciones en especial el Art. 116, su Ordenanza General, y el Instrumento de Planificación Territorial.
- C) La solicitud de aprobación, los planos y demás antecedentes debidamente suscritos por el propietario y los profesionales correspondientes al expediente S.P.E.-5.1.4/5.1.6. N° 7822 - 01 - SEPTIEMBRE - 2025
- D) El certificado de informaciones previas N° 732 de fecha 30-Jul-2024
- E) El anteproyecto de Edificación N° de fecha (cuando corresponda)
- F) El informe Favorable de Revisor Independiente N° vigente, de fecha (cuando corresponda)
- G) El informe favorable de Revisor de Proyecto de Cálculo Estructural N° de fecha (cuando corresponda)
- H) La Resolución N° de la misma fecha de esta Resolución que aprueba el loteo (con construcción simultánea).
- I) Que previo a la fecha de esta Resolución, se aprobaron las tramitaciones condicionantes para el permiso referidas a (fusión, subdivisión, subdivisión afecta.... ) de fecha (..... subdivisión afecta, modificación, rectificación de deslindes, demolición, etc)
- J) Otros (especificar):

RESUELVO:

- 1 Conceder permiso para EDIFICACIÓN DE OBRA NUEVA - 1 LOCAL COMERCIAL con una (Especificar) (Número de edificios, casas, galpones,etc)
- superficie total de 30,78 m2 y de 1 pisos de altura, destinado a COMERCIO
- ubicado en calle/avenida/camino RANCAGUA N° 038
- Lote N° 15 manzana 510 localidad o loteo
- sector URBANO zona 2 del Plan regulador COMUNAL (urbano o rural) Comuna o Intercomunal
- aprobando los planos y demás antecedentes, que forman parte de la presente autorización mencionados en la letra C de los VISTOS de este permiso.
- 2 Dejar constancia que la obra que se aprueba PIERDE los beneficios del D.F.L.-N°2 de 1959 . (Mantiene o pierde)
- 3 Que el presente permiso se otorga amparado en las siguientes autorizaciones especiales: plazos de la autorización especial Art.121, Art.122, Art.123, Art.124, de la Ley General de Urbanismo y Construcciones, otros (especificar).
- 4 Que el proyecto que se aprueba se ajusta al citado anteproyecto aprobado(cuando corresponda).
- 5 Antecedentes del Proyecto
- NOMBRE DEL PROYECTO : LOCAL COMERCIAL INMOBILIARIA CASTRO E HIJOS SPA

5.1 DATOS DEL PROPIETARIO:

NOMBRE O RAZÓN SOCIAL DEL PROPIETARIO				R.U.T.	
INMOBILIARIA CASTRO E HIJOS SPA				76.391.433-K	
REPRESENTANTE LEGAL DEL PROPIETARIO				R.U.T.	
CRISTOBAL HERNAN CASTRO MEDINA					
DIRECCIÓN: Nombre de la vía			N°	Local/ Of/ Depto	Localidad
RANCAGUA			038		
COMUNA		CORREO ELECTRÓNICO		TELÉFONO FIJO	
ANGOL				TELÉFONO CELULAR	
PERSONERÍA DEL REPRESENTANTE LEGAL :		SE ACREDITÓ MEDIANTE		CERT.DE ESTATUTO ACTUALIZADO DE LA	
CONFORMACION EMPRESA "INMOBILIARIA CASTRO E HIJOS SPA		DE FECHA 30-Ago-2023		Y REDUCIDA A ESCRITURA PÚBLICA	
CON FECHA		ANTE EL NOTARIO SR (A)			

5.2 INDIVIDUALIZACIÓN DE LOS PROFESIONALES

NOMBRE O RAZÓN SOCIAL de la empresa del ARQUITECTO (cuando corresponda)	R.U.T
ACTIVIDADES DE ARQUITECTURA E INGENIERIA CAMILO JARA EIRL	77.055.734-8
NOMBRE DEL PROFESIONAL ARQUITECTO RESPONSABLE	R.U.T
CAMILO JARA TAPIA	16.530.797-6
NOMBRE DEL CALCULISTA	R.U.T
NOMBRE DEL CONSTRUCTOR (*)	R.U.T
CAMILO JARA TAPIA	16.530.797-6

NOMBRE DEL INSPECTOR TÉCNICO DE OBRA (*)	INSCRIPCIÓN REGISTRO	
	CATEGORÍA	N°
NOMBRE DEL REVISOR INDEPENDIENTE (cuando corresponda)	REGISTRO	CATEGORÍA
NOMBRE O RAZÓN SOCIAL DEL REVISOR DEL PROYECTO DE CÁLCULO ESTRUCTURAL(cuando corresponda)	REGISTRO	CATEGORÍA
NOMBRE DEL PROFESIONAL RESPONSABLE DE LA REVISIÓN DEL PROYECTO DE CÁLCULO ESTRUCTURAL	R.U.T	

(\*) Podrá individualizarse hasta antes del inicio de las obras.

6 CARACTERÍSTICAS DEL PROYECTO DE OBRA NUEVA

EDIFICIOS DE USO PÚBLICO	<input type="checkbox"/> TODO	<input type="checkbox"/> PARTE	<input checked="" type="checkbox"/> NO ES EDIFICIO DE USO PÚBLICO
CARGA DE OCUPACIÓN TOTAL DE LAS EDIFICACIONES (personas) según artículo 4.2.4. OGUC.	11	DENSIDAD DE OCUPACIÓN (personas/hectárea)	308
CRECIMIENTO URBANO	<input checked="" type="checkbox"/> NO	<input type="checkbox"/> SÍ	Explicitar: densificación / extensión
DENSIFICACION			
LOTEO CON CONSTRUCCIÓN SIMULTÁNEA	<input type="checkbox"/> SÍ	<input checked="" type="checkbox"/> NO	LOTEO DFL 2
		<input type="checkbox"/> SÍ	<input type="checkbox"/> NO
PROYECTO, se desarrollará en etapas:	<input type="checkbox"/> SÍ	<input checked="" type="checkbox"/> NO	cantidad de etapas
ETAPAS CON MITIGACIONES PARCIALES (a considerar en IMIV, art. 173 LGUC)		Etapas art 9° del DS 167 (MTT) de 2016	

6.1 SUPERFICIES

SUPERFICIE	ÚTIL (m2)	COMÚN (m2)	TOTAL (m2)
S. EDIFICADA SUBTERRÁNEO (S)			
S. EDIFICADA SOBRE TERRENO (1er piso + pisos superiores)	30,78 M2	30,78 M2	30,78 M2
S. EDIFICADA TOTAL	30,78 M2	30,78 M2	30,78 M2
SUPERFICIE OCUPACIÓN SOLO EN PRIMER PISO (m2)	88,06	SUPERFICIE TOTAL DEL PREDIO O LOS PREDIOS (m2)	285,27

S. EDIFICADA SUBTERRÁNEO (S)

(agregar hoja adicional si hubiere más subterráneos)

S. Edificada por nivel o piso	ÚTIL (m2)	COMÚN (m2)	TOTAL (m2)
nivel o piso -1			
nivel o piso -2			
nivel o piso -3			
nivel o piso -4			
nivel o piso -5			
TOTAL	0	0	0

S. EDIFICADA SOBRE TERRENO

(agregar hoja adicional si hubiere más pisos sobre el nivel de suelo natural)

S. Edificada por nivel o piso	ÚTIL (m2)	COMÚN (m2)	TOTAL (m2)
nivel o piso 1	30,78 M2	30,78 M2	30,78 M2
nivel o piso 2			
nivel o piso 3			
nivel o piso 4			
nivel o piso 5			
nivel o piso 6			
nivel o piso 7			
nivel o piso 8			
nivel o piso 9			
nivel o piso 10			
TOTAL	30,78 M2	30,78 M2	30,78 M2

S. EDIFICADA POR DESTINO

DESTINO (S) CONTEMPLADO (S)	Residencial ART 2.1.25. OGUC	Equipamiento ART. 2.1.33. OGUC	Act. Productivas ART 2.1.28. OGUC	Infraestructura ART 2.1.29. OGUC	Área verde ART 2.1.31. OGUC	Espacio Público ART 2.1.30. OGUC
SUPERFICIE EDIFICADA		30,78 M2				

6.2 NORMAS URBANÍSTICAS

PREDIO(S) EMPLAZADO(S) EN ÁREA DE RIESGO	<input checked="" type="checkbox"/> NO	<input type="checkbox"/> SÍ	<input type="checkbox"/> PARCIAL
NORMAS URBANÍSTICAS	PROYECTADO	PERMITIDO	
DENSIDAD	308	480	
COEFICIENTE DE OCUPACIÓN PISOS SUPERIORES (sobre 1er piso)	-	-	
COEFICIENTE DE OCUPACIÓN DE SUELO (1er piso)	0,11	0,8	
COEFICIENTE DE CONSTRUCTIBILIDAD	0,11	2,6	

DISTANCIAMIENTOS	3 M / 3,76 M / 0 M / 33,47 M	OGUC
RASANTE	70° - 45°	OGUC
SISTEMA DE AGRUPAMIENTO	AISLADO	AISLADO - PAREADO - CONTINUO
ADOSAMIENTO	19,43 %	OGUC
ANTEJARDÍN	3 MTS	3 MTS
ALTURA EN METROS Y/O PISOS	3,5 MTS	18 MTS
ESTACIONAMIENTOS AUTOMÓVILES	-	1 C/150 M2 DESDE 200 A 1000 M2
ESTACIONAMIENTOS BICICLETAS	-	-
ESTACIONAMIENTOS OTROS VEHÍCULOS (ESPECIFICAR)	-	-
ESTACIONAMIENTOS PARA PERSONAS CON DISCAPACIDAD	-	-

DESCUENTO ESTACIONAMIENTO PARA AUTOMÓVILES POR ESTACIONAMIENTO PARA BICICLETAS	<input type="checkbox"/> SÍ	<input checked="" type="checkbox"/> NO	CANTIDAD DESCONTADA	
--	-----------------------------	--	---------------------	--

6.3 USO DE SUELO Y DESTINO(S) CONTEMPLADOS(S)

TIPO DE USO	Residencial ART 2.1.25. OGUC	Equipamiento ART. 2.1.33. OGUC	Act. Productivas ART 2.1.28. OGUC	Infraestructura ART 2.1.29. OGUC	Area verde ART 2.1.31. OGUC	Espacio Público ART 2.1.30. OGUC
CLASE / DESTINO		COMERCIO				
ACTIVIDAD		LOCAL COMERC				
ESCALA	(Art. 2.1.36. OGUC)	BASICA				

6.4 PROTECCIONES OFICIALES

<input checked="" type="checkbox"/> NO	<input type="checkbox"/> SÍ, especificar	<input type="checkbox"/> ZCH	<input type="checkbox"/> ICH	<input type="checkbox"/> ZOIT	<input type="checkbox"/> OTRO; especificar	
<input type="checkbox"/> MONUMENTO NACIONAL:	<input type="checkbox"/> ZT	<input type="checkbox"/> MH	<input type="checkbox"/> SANTUARIO DE LA NATURALEZA			

6.5 FORMA DE CUMPLIMIENTO ARTÍCULO 70° LGUC (\*)

CESIÓN	<input type="checkbox"/>	APORTE	<input checked="" type="checkbox"/>	OTRO ESPECIFICAR:	
--------	--------------------------	--------	-------------------------------------	----------------------	--

(\*) SÓLO EN CASO DE PROYECTOS QUE CONLLEVEN CRECIMIENTO URBANO POR DENSIFICACIÓN (exigible conforme a plazos del Artículo primero transitorio de la Ley N° 20.958)

6.6 CÁLCULO DEL PORCENTAJE DE CESIÓN OBRA NUEVA (sólo en casos de proyectos de crecimiento urbano por densificación)

Exigible conforme a plazos del Artículo primero transitorio de la Ley N° 20.958 (artículo 2.2.5. Bis OGUC)

PROYECTO	PORCENTAJE DE CESIÓN
(a) <input type="checkbox"/> CON DENSIDAD DE OCUPACIÓN <b>HASTA</b> 8.000 Personas/Hectárea	(DENSIDAD DE OCUPACIÓN ) <div>308 X 11 = 1,69 %</div> <div>2000</div>
(b) <input type="checkbox"/> CON DENSIDAD DE OCUPACIÓN <b>SOBRE</b> 8.000 Personas/Hectárea	44%

Nota 1: En el proyecto de edificación de Obra Nueva, se debe efectuar el cálculo de la edificación completa.

Nota 2: Para calcular la Densidad de Ocupación, se debe considerar la carga de ocupación (según art. 4.2.4. de la OGUC) que se incrementa en el o los terrenos del proyecto, sin considerar en el cálculo, la cantidad de personas que ocupaban las edificaciones existentes, incluso si estas fuesen demolidas para materializar el proyecto. Sólo podrá descontarse la carga de ocupación de edificaciones a demoler, en los casos que el permiso de demolición se solicite en forma conjunta con la solicitud de permiso de edificación, y se adjunten los antecedentes respectivos a dicha solicitud, conforme al inciso final del artículo 5.1.6. y al inciso tercero del artículo 5.1.4., ambos de la O.G.U.C.

Nota 3: La Densidad de Ocupación, se obtiene de la siguiente fórmula :  $\frac{\text{Carga de ocupación del proyecto calculada según el art. 4.2.4. de la OGUC}}{\text{Superficie del terreno (que considera el terreno más la superficie exterior hasta el eje del espacio público adyacente existente o previsto en el IPT hasta un máximo de 30 m)}} \times 10.000$  (Art. 2.2.5. Bis OGUC)

6.7 CÁLCULO DEL APORTE (EN LOS CASOS QUE CORRESPONDA)

(c) AVALÚO FISCAL VIGENTE A LA FECHA DE LA SOLICITUD DEL PERMISO, CORRESPONDIENTE AL O LOS TERRENOS (no se debe incluir valor de edificaciones existentes)	\$ 29.287.694	(d) PORCENTAJE DE BENEFICIO POR CONSTRUCTIBILIDAD	%
(e) AVALÚO FISCAL INCREMENTADO, CORRESPONDIENTE AL O LOS TERRENOS (*) $[(c) + \{(c) \times (d)\}]$	X	<div>1,69 %</div> <div>% DE CESIÓN [(a) o (b)]</div>	<div>\$ 494.962</div> <div>APORTE EQUIVALENTE EN DINERO <math>[(e) \times \{(a) \text{ o } (b)\}]</math></div>

(\*) El Avalúo Fiscal debe incrementarse en la misma proporción que el aumento de constructibilidad obtenido por un beneficio normativo (inciso 2° art. 2.2.5. Bis C. OGUC)

6.8 INCENTIVOS NORMATIVOS DEL IPT, A LOS QUE SE ACOGE EL PROYECTO (Art. 184 LGUC)

BENEFICIO		CONDICIÓN PARA OPTAR AL BENEFICIO:	
BENEFICIO		CONDICIÓN PARA OPTAR AL BENEFICIO:	
BENEFICIO		CONDICIÓN PARA OPTAR AL BENEFICIO:	

6.9 DISPOSICIONES ESPECIALES A QUE SE ACOGE EL PROYECTO

<input type="checkbox"/> D.F.L.-N°2 de 1959	<input type="checkbox"/> Conjunto Armónico	<input type="checkbox"/> Proyección Sombras Art. 2.6.11. OGUC	<input type="checkbox"/> Segunda Vivienda Art. 6.2.4. OGUC
<input type="checkbox"/> Ley N° 19.537 Copropiedad Inmobiliaria	<input type="checkbox"/> Beneficio Fusión Art. 63 LGUC	<input type="checkbox"/> Conj. Viv. Econ. Art. 6.1.8. OGUC	<input type="checkbox"/> Art. 2.4.1. OGUC Inciso Segundo
<input type="checkbox"/> Art. 6.6.1. OGUC, según resolución N°		(V y U) de fecha	vigente hasta
<input type="checkbox"/> Otro ; especificar			

6.10 NÚMERO DE UNIDADES TOTALES POR DESTINO Art 6° letra L- D.S. N° 167 de 2016 MTT

VIVIENDAS	BODEGAS	OFICINAS	LOCALES COMERCIALES	Otro; especificar	TOTAL UNIDADES
		1		N°	1
ESTACIONAMIENTOS para automóviles	0	Otros Estacionamientos exigidos (IPT):	Especificar	Cantidad	Especificar
ESTACIONAMIENTOS para bicicletas					

6.11 PARA PROYECTOS DE CONDOMINIO TIPO B

SUPERFICIE TOTAL DE TERRENO		CANTIDAD DE SITIOS RESULTANTES	
-----------------------------	--	--------------------------------	--



7 OTRAS AUTORIZACIONES QUE FORMAN PARTE DE ESTE PERMISO (Inciso final Art. 5.1.6. de la OGUC)

<input type="checkbox"/> DEMOLICIÓN	<input type="checkbox"/> INSTALACIÓN DE FAENAS	<input type="checkbox"/> INSTALACIÓN DE GRÚAS Y SIMILARES
<input type="checkbox"/> OTRAS (especificar)		<input type="checkbox"/> EJECUCIÓN DE EXCAVACIONES, ENTIBACIONES Y SOCIALIZADO

8 CLASIFICACIÓN DE LA CONSTRUCCIÓN

CLASIFICACIÓN	m2	%(*)	VALOR m2 (**)	CLASIFICACIÓN	m2	%(*)	VALOR m2 (**)
E-4	30,78	1,5	131.693				

(\*) El 100% corresponde a la superficie edificada total que se calcula según Tabla de Costos Unitarios MINVU  
(\*\*) Valor de la Tabla de Costos Unitarios MINVU vigente a la fecha de ingreso de la solicitud.

9 DERECHOS MUNICIPALES

(a)	PRESUPUESTO (Calculado con Tabla Costos Unitarios MINVU)		\$	4.053.524
(b)	SUBTOTAL 1 DERECHOS MUNICIPALES [(a) x (1,5% Art. 130 LGUC)]	%	\$	60.803
(c)	DESCUENTO POR UNIDADES DE CASAS O PISOS TIPO REPETIDOS	(-)	\$	0
(d)	SUBTOTAL 2 DERECHOS MUNICIPALES [(b) - (c)]		\$	0
(e)	DESCUENTO 30% CON INFORME DE REVISOR INDEPENDIENTE [(d) x (30%)]	(-)	\$	0
(f)	DESCUENTO MONTO CONSIGNADO AL INGRESO SOLICITUD	(-)	\$	0
(g)	TOTAL DERECHOS A PAGAR [(d) - (e) - (f)]		\$	60.803
GIRO INGRESO MUNICIPAL NÚMERO		1757	FECHA :	05-Sep-2025

9.1.- CÁLCULO DE DESCUENTO POR UNIDADES REPETIDAS (Art. 130 LGUC; Art. 5.1.14. OGUC)

Unidades de Casas o pisos tipo repetidos	Porcentaje de descuentos de los derechos municipales	número maximo de unidades con descuento por tramo	DESCUENTO (\$)
1° y 2°	0%	0	
3°,4° y 5°	10%	3	
6°,7°,8°,9 y 10°	20%	5	
11 a la 20 , inclusive	30%	10	
21 a la 40 ° inclusive	40%	20	
41 o más	50%	variable	
TOTAL DESCUENTO:			

Esta tabla se debe aplicar para cada vivienda o piso tipo que se repita

10 GLOSARIO:

D.F.L.: Decreto con Fuerza de Ley	I.P.T:Instrumento de Planificación Territorial.	SAG: Servicio Agrícola y Ganadero
D.S: Decreto Supremo	LGUC: Ley General de Urbanismo y Construcciones	SEREMI: Secretaría Regional Ministerial
EISTU: Estudio de Impacto Sistema Transporte Urbano	MH: Monumento Histórico	SEIM: Sistema de Evaluación de Impacto en Movilidad.
GIM: Giro de Ingreso Municipal	MINAGRI: Ministerio de Agricultura.	ZCH: Zona de Conservación Histórica
ICH: Inmueble de Conservación Histórica	MINVU: Ministerio de Vivienda y Urbanismo	ZOIT: Zona de Interés Turístico
IMIV:Informe de Mitigación de Impacto Vial	MTT: Ministerio de Transportes y Telecomunicaciones	ZT: Zona Típica
INE: Instituto Nacional de Estadísticas	OGUC:Ordenanza General de Urbanismo y Construcciones	

NOTAS: (SOLO PARA SITUACIONES ESPECIALES)



  
VICTOR HUNTER CEA  
DIRECTOR DE OBRAS MUNICIPALES  
nombre y firma

RESOLUCIÓN: APRUEBA MODIFICACIÓN DE PROYECTO DE EDIFICACIÓN

OBRA NUEVA

DIRECCIÓN DE OBRAS MUNICIPALES DE :  
ANGOL

REGIÓN: DE LA ARAUCANÍA

NÚMERO DE RESOLUCIÓN
228
FECHA DE APROBACIÓN
10-Sep-2025
ROL S.I.I.
1462-285

VISTOS

- A) Las atribuciones emanadas de Art. 24 de la Ley Orgánica Constitucional de Municipalidades,
- B) Las disposiciones de la Ley General De Urbanismo y Construcciones en especial el Art.119, su Ordenanza General y el Instrumento de Planificación Territorial
- C) La solicitud de aprobación, los planos y demás antecedentes debidamente suscritos por el propietario y los profesionales correspondientes al expediente S.M.P.ON.N° 7696 / 27-08-2025
- D) El certificado de informaciones previas N° 793 de fecha 27-Ago-2025 (vigente a la fecha de esta resolución ).
- E) El informe favorable de Revisor Independiente N° de Fecha (cuando corresponda)
- F) El informe favorable del revisor de proyecto de cálculo estructural N° de Fecha (cuando corresponda)
- G) La solicitud N° de fecha de aprobación de loteo con construcción simultanea. (cuando corresponda)
- H) Documento que acredita el cumplimiento de informes de mitigación de impactos al sistema de movilidad:

☐ Resolución N° de fecha ,emitido por que aprueba el IMIV.

☐ Certificado N° de fecha ,emitido por que implica silencio positivo.

☐ Certificado N° de fecha ,emitido por que acredita que el proyecto no requiere IMIV.
- I) Otros (especificar)

RESUELVO:

- 1 Aprobar la modificación de proyecto de Obra Nueva : (especificar) LOCAL COMERCIAL Y GALPON  
Ubicado en la calle / avenida/ camino LOTE 1 - 117 FUNDO EL TRANQUE N°  
Lote N° 285 , Manzana 1462 , loteo o localidad FUNDO EL TRANQUE  
sector (urbano o rural) , en conformidad a los planos y además antecedentes timbrados por esta D.O.M, que forma parte de la presente autorización y que se encuentran archivados en el expediente S.M.P.ON. N° 7696 / 27-08-2025
- 2 Reemplazar y/o adjuntar los planos y/o Especificaciones técnicas modificados al citado expediente S.M.P.ON., según listado adjunto.
- 3 Dejar constancia: Que la presente resolución se otorga amparada en las siguientes autorizaciones especiales :

ESPECIFICAR: Ejemplo ART.121, ART.122 otros LGUC

plazos de la autorización especial (si corresponde)  
ESPECIFICAR: Ejemplo ART.121, ART.122 otros LGUC

- 4 Antecedentes del Proyecto  
NOMBRE DEL PROYECTO : LOCAL COMERCIAL Y GALPON

4.1 DATOS DEL PROPIETARIO:

NOMBRE O RAZÓN SOCIAL DEL PROPIETARIO			R.U.T.	
VICTOR DANIEL CEA DIAZ				
REPRESENTANTE LEGAL DEL PROPIETARIO			R.U.T.	
DIRECCIÓN: Nombre de la vía		N°	Local/ Of/ Depto	Localidad
LOTE 1-117 FUNDO EL TRANQUE RUTA ANGOL LOS SAUCES				
COMUNA	CORREO ELECTRÓNICO	TELÉFONO FIJO	TELÉFONO CELULAR	
ANGOL				
PERSONERÍA DEL REPRESENTANTE LEGAL :		SE ACREDITÓ MEDIANTE		
		DE FECHA		

4.2 INDIVIDUALIZACIÓN DE LOS PROFESIONALES

NOMBRE O RAZÓN SOCIAL de la empresa del ARQUITECTO (cuando corresponda)	R.U.T
NOMBRE DEL PROFESIONAL ARQUITECTO RESPONSABLE	R.U.T
CAMILO ALFREDO JARA TAPIA	16.530.797-6
NOMBRE DEL CALCULISTA	R.U.T
NOMBRE DEL CONSTRUCTOR	R.U.T
CAMILO ALFREDO JARA TAPIA	16.530.797-6



NOMBRE DEL INSPECTOR TÉCNICO DE OBRA	INSCRIPCIÓN REGISTRO	
	CATEGORÍA	N°
NOMBRE DEL REVISOR INDEPENDIENTE (cuando corresponda)	REGISTRO	CATEGORÍA
NOMBRE O RAZÓN SOCIAL DEL REVISOR DEL PROYECTO DE CÁLCULO ESTRUCTURAL (cuando corresponda)	REGISTRO	CATEGORÍA
NOMBRE DEL PROFESIONAL RESPONSABLE DE LA REVISIÓN DEL PROYECTO DE CÁLCULO ESTRUCTURAL	R.U.T	

5CARACTERÍSTICAS PROYECTO DE OBRA NUEVA MODIFICADO

EDIFICIOS DE USO PÚBLICO, (incluida la modificación)	<input type="checkbox"/> TODO	<input type="checkbox"/> PARTE	<input checked="" type="checkbox"/> NO ES EDIFICIO DE USO PÚBLICO		
CARGA DE OCUPACIÓN DE LAS EDIFICACIONES (personas) según artículo 4.2.4 OGUC.	PERMISO	23	DENSIDAD DE OCUPACIÓN (personas/hectárea)	PERMISO	46
	MODIFICACIÓN	23		MODIFICACIÓN	46
CRECIMIENTO URBANO	<input checked="" type="checkbox"/> NO	<input type="checkbox"/> sí	explicitar: densificación/extensión)		
LOTEO CON CONSTRUCCIÓN SIMULTÁNEA	<input type="checkbox"/> sí	<input checked="" type="checkbox"/> NO	LOTEO DFL 2	<input type="checkbox"/> SI	<input type="checkbox"/> NO
PROYECTO, se desarrolla en etapas:	<input type="checkbox"/> sí	<input checked="" type="checkbox"/> NO	Cantidad de etapas		
Etapas EJECUTADAS (indicar)			Etapas por ejecutar		
Etapas con Mitigaciones Parciales a considerar en IMIV, art. 173 LGUC			Etapas Art. 9° del DS 167 (MTT) de 2016		

5.1 SUPERFICIES

LA MODIFICACIÓN MANTIENE LA SUPERFICIE DE PERMISO OTORGADO				<input checked="" type="checkbox"/> SI	<input type="checkbox"/> NO
DISMINUYE SUPERFICIE EDIFICADA EN			M2		
AUMENTA SUPERFICIE EDIFICADA EN			M2		
	ÚTIL (m2)		COMÚN (m2)		SUPERFICIE PROYECTO MODIFICADO
	PERMISO ANTERIOR	PERMISO MODIFICADO	PERMISO ANTERIOR	PERMISO MODIFICADO	
S. EDIFICADA SUBTERRÁNEO					
S.EDIFICADA SOBRE TERRENO ( 1er piso + pisos superiores)	330,10	330,10	330,10	330,10	330,10
S. EDIFICADA TOTAL	330,10	330,10	330,10	330,10	330,10
SUPERFICIE OCUPACIÓN SOLO EN PRIMER PISO CON PERMISO(m2)		330,10	SUPERFICIE TOTAL PROYECTO MODIFICADO(m2)		330,10
SUPERFICIE TOTAL DEL TERRENO (m2)		5.000			

S. EDIFICADA SUBTERRÁNEO (S)

(agregar hoja adicional si hubiere más subterráneos)

S. Edificada por nivel o piso		ÚTIL (m2)		COMÚN (m2)		TOTAL (m2)	
		PERMISO ANTERIOR	PERMISO MODIFICADO	PERMISO ANTERIOR	PERMISO MODIFICADO	PERMISO ANTERIOR	PERMISO MODIFICADO
nivel o piso	-1						
nivel o piso	-2						
nivel o piso	-3						
nivel o piso	-4						
nivel o piso	-5						
TOTAL							

S. EDIFICADA SOBRE TERRENO

(agregar hoja adicional si hubiere mas pisos sobre el nivel de suelo natural)

S. Edificada por nivel o piso		ÚTIL (m2)		COMÚN (m2)		TOTAL (m2)	
		PERMISO ANTERIOR	PERMISO MODIFICADO	PERMISO ANTERIOR	PERMISO MODIFICADO	PERMISO ANTERIOR	PERMISO MODIFICADO
nivel o piso	1	330,10	330,10	330,10	330,10	330,10	330,10
nivel o piso	2						
nivel o piso	3						
nivel o piso	4						
nivel o piso	5						
nivel o piso	6						
nivel o piso	7						
nivel o piso	8						
nivel o piso	9						
nivel o piso	10						
TOTAL		330,10	330,10	330,10	330,10	330,10	330,10

S. EDIFICADA POR DESTINO

DESTINO (S) CONTEMPLADO (S)	Residencial ART 2.1.25. OGUC	Equipamiento ART. 2.1.33. OGUC	Act. Productivas ART 2.1.28. OGUC	Infraestructura ART 2.1.29. OGUC	Área verde ART 2.1.31. OGUC	Espacio Público ART 2.1.30. OGUC
SUPERFICIE PERMISO		330,10				
SUPERFICIE MODIFICACIÓN		330,10				

5.2 NORMAS URBANÍSTICAS

SE ACOGE A NUEVAS NORMAS (ART. 5.1.18. O.G.U.C)		<input type="checkbox"/> SÍ	<input checked="" type="checkbox"/> NO
---	--	-----------------------------	--

PREDIO(S) EMPLAZADO(S) EN ÁREA DE RIESGO	<input checked="" type="checkbox"/> NO	<input type="checkbox"/> SÍ	<input type="checkbox"/> PARCIAL
--	--	-----------------------------	----------------------------------

NORMAS URBANÍSTICAS	PERMISO ANTERIOR	PERMITIDO	PERMISO MODIFICADO
DENSIDAD	46	OGUC	NO SE MODIFICA
COEFICIENTE DE OCUPACIÓN PISOS SUPERIORES (sobre 1er piso)	-	-	-
COEFICIENTE DE OCUPACIÓN DE SUELO (1er piso)	0,06	OGUC	NO SE MODIFICA
COEFICIENTE DE CONSTRUCTIBILIDAD	0,06	OGUC	NO SE MODIFICA
DISTANCIAMIENTOS	30/27/17,5/7,18	OGUC	NO SE MODIFICA
RASANTE	70°	OGUC	NO SE MODIFICA
SISTEMA DE AGRUPAMIENTO	AISLADO	OGUC	NO SE MODIFICA
ADOSAMIENTO	0%	OGUC	NO SE MODIFICA
ANTEJARDÍN	3 MTS	OGUC	NO SE MODIFICA
ALTURA EN METROS Y/O PISOS	8,4 MTS	OGUC	NO SE MODIFICA
ESTACIONAMIENTOS AUTOMÓVILES	16	OGUC	NO SE MODIFICA
ESTACIONAMIENTOS BICICLETAS	-	OGUC	-
ESTACIONAMIENTOS OTROS VEHÍCULOS (ESPECIFICAR) -	-	OGUC	-
ESTACIONAMIENTOS PARA PERSONAS CON DISCAPACIDAD	-	OGUC	-

DESCUENTO ESTACIONAMIENTO PARA AUTOMÓVILES POR ESTACIONAMIENTO PARA BICICLETAS	<input type="checkbox"/> SÍ	<input checked="" type="checkbox"/> NO	CANTIDAD DESCONTADA	
--	-----------------------------	--	---------------------	--

5.3 USO DE SUELO Y DESTINO(S) CONTEMPLADO(S)

LA OBRA MANTIENE EL DESTINO ORIGINAL			<input type="checkbox"/> SÍ	<input type="checkbox"/> NO, Completar cuadro siguiente		
TIPO DE USO	Residencial ART 2.1.25. OGUC	Equipamiento ART. 2.1.33. OGUC	Act. Productivas ART 2.1.28. OGUC	Infraestructura ART 2.1.29. OGUC	Area verde ART 2.1.31. OGUC	Espacio Público ART 2.1.30. OGUC
CLASE / DESTINO PERMISO		330,10				
CLASE / DESTINO MODIFICACIÓN		330,10				
ACTIVIDAD PERMISO		LOCAL COMERCIAL				
ACTIVIDAD MODIFICACIÓN		LOCAL COMERCIAL				
ESCALA PERMISO (Art. 2.1.36. OGUC)		BASICA				
ESCALA MODIFICACIÓN (Art. 2.1.36. OGUC)		BASICA				

5.4 PROTECCIONES OFICIALES: Predio o Inmueble con Protección Oficial (información del CIP).

<input checked="" type="checkbox"/> NO	<input type="checkbox"/> SÍ, especificar	<input type="checkbox"/> ZCH	<input type="checkbox"/> ICH	<input type="checkbox"/> ZOIT	<input type="checkbox"/> OTRO; especificar	
<input type="checkbox"/> MONUMENTO NACIONAL:		<input type="checkbox"/> ZT	<input type="checkbox"/> MH	<input type="checkbox"/> SANTUARIO DE LA NATURALEZA		
OBSERVACIONES MODIFICACIÓN						

5.5 FORMA DE CUMPLIMIENTO ARTÍCULO 70° LGUC (\*)

CESIÓN <input type="checkbox"/>	APORTE <input checked="" type="checkbox"/>	<input type="checkbox"/> OTRO ESPECIFICAR:	
---------------------------------	--	--	--

(\*) SÓLO EN CASO DE PROYECTOS QUE CONLLEVEN CRECIMIENTO URBANO POR DENSIFICACIÓN (exigible conforme a plazos del Artículo primero transitorio de la Ley N° 20.958)

5.6 CÁLCULO DEL PORCENTAJE DE CESIÓN OBRA NUEVA

(sólo en casos de proyectos de crecimiento urbano por densificación)

Exigible conforme a plazos del Artículo primero transitorio de la Ley N° 20.958

(artículo 2.2.5. Bis OGUC)

PROYECTO	PORCENTAJE DE CESIÓN
(a) <input type="checkbox"/> CON DENSIDAD DE OCUPACIÓN HASTA 8.000 Personas/Hectárea	(DENSIDAD DE OCUPACIÓN ) <div>46 X 11 = 0,25 % 2000</div>
(b) <input type="checkbox"/> CON DENSIDAD DE OCUPACIÓN SOBRE 8.000 Personas/Hectárea	44%

Nota 1: En la Modificación de proyecto de edificación de Obra Nueva, se debe efectuar el cálculo de la edificación completa, incluyendo las modificaciones que se solicitan.

Nota 2: Para calcular la Densidad de Ocupación, se debe considerar la carga de ocupación (según art. 4.2.4. de la OGUC) que se incrementa en el o los terrenos del proyecto, sin considerar en el cálculo, la cantidad de personas que ocupaban las edificaciones existentes, incluso si estas fuesen demolidas para materializar el proyecto. Sólo podrá descontarse la carga de ocupación de edificaciones a demoler, en los casos que el permiso de demolición se solicite en forma conjunta con la solicitud de permiso de edificación, y se adjunten los antecedentes respectivos a dicha solicitud, conforme al inciso final del artículo 5.1.6. y al inciso tercero del artículo 5.1.4., ambos de la O.G.U.C.

Nota 3: La Densidad de Ocupación, se obtiene de la siguiente fórmula :  
(Art. 2.2.5. Bis OGUC)

(Carga de ocupación del proyecto calculada según el art. 4.2.4. de la OGUC) x 10.000

Superficie del terreno (que considera el terreno más la superficie exterior hasta el eje del espacio público adyacente existente o previsto en el IPT hasta un máximo de 30 m)

5.7 CÁLCULO DEL APOORTE (EN LOS CASOS QUE CORRESPONDA)

(c)	AVALÚO FISCAL VIGENTE A LA FECHA DE LA SOLICITUD DE LA MODIFICACIÓN, CORRESPONDIENTE AL O LOS TERRENOS (no se debe incluir valor de edificaciones existentes)	\$ 1.562.106	(d)	PORCENTAJE DE BENEFICIO POR CONSTRUCTIBILIDAD	%
(e)	\$ 1.562.106			0,25 %	\$ 1.562.106
	AVALÚO FISCAL INCREMENTADO, CORRESPONDIENTE AL O LOS TERRENOS (*) [(c) + {(c) x (d)}]	X		% DE CESIÓN o (b)) [(a)]	=
					APOORTE EQUIVALENTE EN DINERO [(e) x {(a) o (b)}]

(\*) El Avalúo Fiscal debe incrementarse en la misma proporción que el aumento de constructibilidad obtenido por un beneficio normativo (inciso 2° art. 2.2.5. Bis C. OGUC)

NOTA: Si el aporte se pagará en dinero, el pago respectivo deberá realizarse en forma previa a la Recepción Definitiva, parcial o total (Art. 2.2.5. Bis D.)

5.8 INCENTIVOS NORMATIVOS DEL IPT, A LOS QUE SE ACOGE LA MODIFICACIÓN (Art. 184 LGUC)

BENEFICIO		CONDICIÓN PARA OPTAR AL BENEFICIO:	
BENEFICIO		CONDICIÓN PARA OPTAR AL BENEFICIO:	
BENEFICIO		CONDICIÓN PARA OPTAR AL BENEFICIO:	

5.9 DISPOSICIONES ESPECIALES A QUE SE ACOGE EL PROYECTO MODIFICADO

<input type="checkbox"/> D.F.L-N°2 de 1959	<input type="checkbox"/> Conjunto Armónico	<input type="checkbox"/> Proyección Sombras Art. 2.6.11. OGUC	<input type="checkbox"/> Segunda Vivienda Art. 6.2.4. OGUC
<input type="checkbox"/> Ley N° 19.537 Copropiedad Inmobiliaria	<input type="checkbox"/> Beneficio Fusión Art. 63 LGUC	<input type="checkbox"/> Conj. Viv. Econom. Art. 6.1.8. OGUC	<input type="checkbox"/> Art. 2.4.1. OGUC Inciso Segundo
<input type="checkbox"/> Art. 6.6.1. OGUC, según resolución N°		(V y U) de fecha	vigente hasta
<input type="checkbox"/> Otro ; especificar			

5.10 NÚMERO DE UNIDADES TOTALES POR DESTINO PROYECTO MODIFICADO (Art 6° letra L- D.S. N° 167 de 2016 MTT)

VIVIENDAS	BODEGAS	OFICINAS	LOCALES COMERCIALES	Otro;especificar	TOTAL UNIDADES
			2	N°	2
ESTACIONAMIENTOS para automóviles	16	Otros Estacionamientos exigidos (IPT):	Especificar	Cantidad	Especificar
ESTACIONAMIENTOS para bicicletas					

5.11 PARA PROYECTOS DE CONDOMINIO TIPO B

SUPERFICIE TOTAL DE TERRENO	5.000	CANTIDAD DE SITIOS RESULTANTES PROYECTO MODIFICADO	
-----------------------------	-------	--	--

6 OTRAS AUTORIZACIONES QUE FORMAN PARTE DE ESTE PERMISO (Inciso final Art. 5.1.6. de la OGUC)

<input type="checkbox"/> DEMOLICIÓN	<input type="checkbox"/> INSTALACIÓN DE FAENAS	<input type="checkbox"/> INSTALACIÓN DE GRÚAS Y SIMILARES
<input type="checkbox"/> OTRAS (especificar)		<input type="checkbox"/> EJECUCIÓN DE EXCAVACIONES, ENTIBACIONES Y SOCALZADOS

7 CLASIFICACIÓN DE LA CONSTRUCCIÓN

CLASIFICACIÓN	m2	%(*)	VALOR m2 (**)	CLASIFICACIÓN	m2	%(*)	VALOR m2 (**)

(\*) El 100% corresponde a la superficie edificada total que se calcula según Tabla de Costos Unitarios MINVU

(\*\*) Valor de la Tabla de Costos Unitarios MINVU vigente a la fecha de ingreso de la solicitud.

8 DERECHOS MUNICIPALES

(a)	PRESUPUESTO PARTE ESTRUCTURA MODIFICADA (*) (Presupuesto emitido por profesional competente)	\$	
(b)	SUBTOTAL 1 DERECHOS MUNICIPALES [(a) x (0,75 %)]	%	\$
(c)	PRESUPUESTO SUPERFICIE QUE SE AMPLÍA (Calculado con Tabla Costos Unitarios MINVU)	\$	
(d)	SUBTOTAL 2 DERECHOS MUNICIPALES [(c) x (1,5%)]	%	\$
(e)	PRESUPUESTO DISMINUCIÓN DE SUPERFICIE (**) (Presupuesto emitido por profesional competente)	\$	
(f)	SUBTOTAL 3 DERECHOS MUNICIPALES [(e) x (0,75%)]	%	\$
(g)	DESCUENTO POR UNIDADES DE CASAS O PISOS TIPO REPETIDOS	(-)	\$
(h)	SUBTOTAL 4 DERECHOS MUNICIPALES [(b)+(d)+(f)-(g)]		\$
(i)	DESCUENTO 30% CON INFORME DE REVISOR INDEPENDIENTE [(h) x (30%)]	(-)	\$
	TOTAL DERECHOS A PAGAR [(h)-(i)]	\$	3.430.-
	GIRO INGRESO MUNICIPAL NÚMERO	1767	FECHA : 08-Sep-2025

(\*)La superficie a considerar, debe incluir tanto la de la estructura, como la de los recintos o unidades afectadas por dicha modificación.

(\*\*)Ver Circular DDU- EPECÍFICA N° 24/2007

8.1 CÁLCULO DE DESCUENTO POR UNIDADES REPETIDAS (Art. 130 LGUC; Art. 5.1.14. OGUC)

Unidades de Casas o pisos tipo repetidos	Porcentaje de descuentos de los derechos municipales	Número máximo de unidades con descuento por tramo	DESCUENTO (\$)
1° y 2°	0	0	
3°,4° y 5°	0,1	3	
6°,7°,8°,9 y 10°	0,2	5	
11 a la 20 , inclusive	0,3	10	
21 a la 40 ° inclusive	0,4	20	
41 o más	0,5	variable	
TOTAL DESCUENTO:			

Esta tabla se debe aplicar para cada vivienda o piso tipo que se repita

## 9 GLOSARIO:

D.F.L.: Decreto con Fuerza de Ley

**D.S:** Decreto Supremo

**EISTU:** Estudio de Impacto Sistema Transporte Urbano

**GIM:** Giro de Ingreso Municipal

**ICH:** Inmueble de Conservación Histórica

**IMIV:Informe de Mitigación de Impacto Vial**

**INE:** Instituto Nacional de Estadísticas

I.P.T:Instrumento de Planificación Territorial.

**LGUC:** Ley General de Urbanismo y Construcciones

**MH:** Monumento Histórico

**MINAGRI:** Ministerio de Agricultura.

**MINVU:** Ministerio de Vivienda y Urbanismo

**MTT:** Ministerio de Transportes y Telecomunicaciones

**OGUC:** Ordenanza General de Urbanismo y Construcciones

**SAG:** Servicio Agrícola y Ganadero

**SEREMI:** Secretaría Regional Ministerial

**SEIM:** Sistema de Evaluación de Impacto en Movilidad.

**ZCH:** Zona de Conservación Histórica

**ZOIT:** Zona de Interés Turístico

ZT: Zona Típica

**NOTAS:** (SOLO PARA SITUACIONES ESPECIALES)

Асир



VICTOR ALFREDO HUNTER CEA

DIRECTOR DE OBRAS MUNICIPALES

Nombre y firma

**10 LISTA DE DOCUMENTOS QUE: SE AGREGAN, REEMPLAZAN O ELIMINAN CON RESPECTO AL EXPEDIENTE ORIGINAL**

(Según N°1 del primer inciso de Art.5.1.17 de la OGUC)

10.1 LISTADO DE PLANOS QUE SE REEMPLAZAN ( R), SE AGREGAN (A) O ELIMINAN( E)

(Si se requiere más líneas agregue hoja adicional)

[illegible]

## 10.2 LISTADO DE DOCUMENTOS QUE SE REEMPLAZAN , SE AGREGAN O ELIMINAN

(Si se requiere más líneas agregue hoja adicional)

R/A/E	CONTENIDO	NOTA

[illegible]



PERMISO DE EDIFICACIÓN

OBRA NUEVA

DIRECCIÓN DE OBRAS MUNICIPALES DE:

ANGOL

REGIÓN: DE LA ARAUCANÍA

NÚMERO DE RESOLUCIÓN
229
FECHA DE APROBACIÓN
10-Sep-2025
ROL S.I.I
2273-90

VISTOS

- A) Las atribuciones emanadas del Art. 24 de la Ley Orgánica Constitucional de Municipalidades,
- B) Las disposiciones de la Ley General de Urbanismo y Construcciones en especial el Art. 116, su Ordenanza General, y el Instrumento de Planificación Territorial.
- C) La solicitud de aprobación, los planos y demás antecedentes debidamente suscritos por el propietario y los profesionales correspondientes al expediente S.P.E.-5.1.4/5.1.6. N° 7397 DE FECHA 19/08/2025
- D) El certificado de informaciones previas N° 251 de fecha 14-Mar-2025
- E) El anteproyecto de Edificación N° de fecha (cuando corresponda)
- F) El informe Favorable de Revisor Independiente N° vigente, de fecha (cuando corresponda)
- G) El informe favorable de Revisor de Proyecto de Cálculo Estructural N° de fecha (cuando corresponda)
- H) La Resolución N° de la misma fecha de esta Resolución que aprueba el loteo (con construcción simultánea).
- I) Que previo a la fecha de esta Resolución, se aprobaron las tramitaciones condicionantes para el permiso referidas a de fecha (fusión, subdivisión, subdivisión afecta.... )  
(..... subdivisión afecta, modificación, rectificación de deslindes, demolición, etc)
- J) Otros (especificar):

RESUELVO:

- 1 Conceder permiso para OBRA NUEVA 1 con una  
(Especificar) (Número de edificios, casas, galpones,etc)  
superficie total de 84,00 m2 y de 1 pisos de altura, destinado a VIVIENDA  
ubicado en calle/avenida/camino HJ. LOS MAÑOS N° S/N  
Lote N° 90 manzana 2273 localidad o loteo LOS TOLDOS  
sector RURAL zona RURAL del Plan regulador COMUNAL  
(urbano o rural) Comuna o Intercomunal  
aprobando los planos y demás antecedentes, que forman parte de la presente autorización mencionados en la letra C de los VISTOS de este permiso.
- 2 Dejar constancia que la obra que se aprueba MANTIENE los beneficios del D.F.L.-N°2 de 1959 .  
(Mantiene o pierde)
- 3 Que el presente permiso se otorga amparado en las siguientes autorizaciones especiales:  
plazos de la autorización especial  
Art.121, Art.122, Art.123, Art.124, de la Ley General de Urbanismo y Construcciones, otros (especificar).
- 4 Que el proyecto que se aprueba se ajusta al citado anteproyecto aprobado(cuando corresponda).
- 5 Antecedentes del Proyecto  
NOMBRE DEL PROYECTO : OBRA NUEVA, VIVIENDA SOCIAL
- 5.1 DATOS DEL PROPIETARIO:

NOMBRE O RAZÓN SOCIAL DEL PROPIETARIO				R.U.T.	
LUIS FERNANDO VALDEBENITO CARTES				8.521.922-7	
REPRESENTANTE LEGAL DEL PROPIETARIO				R.U.T.	
DIRECCIÓN: Nombre de la vía			N°	Local/ Of/ Depto	Localidad
HJ. LOS MAÑOS			S/N		LOS TOLDOS
COMUNA	CORREO ELECTRÓNICO	TELÉFONO FIJO		TELÉFONO CELULAR	
ANGOL				876178855	
PERSONERÍA DEL REPRESENTANTE LEGAL :		SE ACREDITÓ MEDIANTE			
		DE FECHA Y REDUCIDA A ESCRITURA PÚBLICA			
CON FECHA		ANTE EL NOTARIO SR (A)			

5.2 INDIVIDUALIZACIÓN DE LOS PROFESIONALES

NOMBRE O RAZÓN SOCIAL de la empresa del ARQUITECTO (cuando corresponda)	R.U.T
NOMBRE DEL PROFESIONAL ARQUITECTO RESPONSABLE	R.U.T
PAULINA PEREZ BOISIER	15.932.720-5
NOMBRE DEL CALCULISTA	R.U.T
NOMBRE DEL CONSTRUCTOR (*)	R.U.T
DANIEL MARCELO AVILES ESPINOZA	14.289.308-8

NOMBRE DEL INSPECTOR TÉCNICO DE OBRA (*)	INSCRIPCIÓN REGISTRO	
	CATEGORÍA	N°
NOMBRE DEL REVISOR INDEPENDIENTE (cuando corresponda)	REGISTRO	CATEGORÍA
NOMBRE O RAZÓN SOCIAL DEL REVISOR DEL PROYECTO DE CÁLCULO ESTRUCTURAL(cuando corresponda)	REGISTRO	CATEGORÍA
NOMBRE DEL PROFESIONAL RESPONSABLE DE LA REVISIÓN DEL PROYECTO DE CÁLCULO ESTRUCTURAL	R.U.T	

(\*) Podrá individualizarse hasta antes del inicio de las obras.

6 CARACTERÍSTICAS DEL PROYECTO DE OBRA NUEVA

EDIFICIOS DE USO PÚBLICO	<input type="checkbox"/> TODO	<input type="checkbox"/> PARTE	<input checked="" type="checkbox"/> NO ES EDIFICIO DE USO PÚBLICO
CARGA DE OCUPACIÓN TOTAL DE LAS EDIFICACIONES (personas) según artículo 4.2.4. OGUC.	4.20	DENSIDAD DE OCUPACIÓN (personas/hectárea)	8,4000000000000
CRECIMIENTO URBANO	<input type="checkbox"/> NO	<input checked="" type="checkbox"/> SÍ	Explicitar: densificación / extensión
			DENSIFICACIÓN
LOTEO CON CONSTRUCCIÓN SIMULTÁNEA	<input type="checkbox"/> SÍ	<input checked="" type="checkbox"/> NO	LOTEO DFL 2
			<input type="checkbox"/> SÍ
			<input checked="" type="checkbox"/> NO
PROYECTO, se desarrollará en etapas:	<input checked="" type="checkbox"/> SÍ	<input type="checkbox"/> NO	cantidad de etapas
			2
ETAPAS CON MITIGACIONES PARCIALES (a considerar en IMIV, art. 173 LGUC)		Etapas art 9° del DS 167 (MTT) de 2016	

6.1 SUPERFICIES

SUPERFICIE	ÚTIL (m2)	COMÚN (m2)	TOTAL (m2)
S. EDIFICADA SUBTERRÁNEO (S)	0		
S. EDIFICADA SOBRE TERRENO (1er piso + pisos superiores)	84,00 M2		84,00 M2
S. EDIFICADA TOTAL	84,00 M2		84,00 M2
SUPERFICIE OCUPACIÓN SOLO EN PRIMER PISO (m2)	84,00 M2	SUPERFICIE TOTAL DEL PREDIO O LOS PREDIOS (m2)	5000 M2
S. EDIFICADA SUBTERRÁNEO (S) (agregar hoja adicional si hubiere más subterráneos)			
S. Edificada por nivel o piso	ÚTIL (m2)	COMÚN (m2)	TOTAL (m2)
nivel o piso -1			
nivel o piso -2			
nivel o piso -3			
nivel o piso -4			
nivel o piso -5			
TOTAL			
S. EDIFICADA SOBRE TERRENO (agregar hoja adicional si hubiere más pisos sobre el nivel de suelo natural)			
S. Edificada por nivel o piso	ÚTIL (m2)	COMÚN (m2)	TOTAL (m2)
nivel o piso 1	84,00 M2		84,00 M2
nivel o piso 2			
nivel o piso 3			
nivel o piso 4			
nivel o piso 5			
nivel o piso 6			
nivel o piso 7			
nivel o piso 8			
nivel o piso 9			
nivel o piso 10			
TOTAL	84,00 M2		84,00 M2
S. EDIFICADA POR DESTINO			
DESTINO (S) CONTEMPLADO (S)	Residencial ART 2.1.25. OGUC	Equipamiento ART. 2.1.33. OGUC	Act. Productivas ART 2.1.28. OGUC
			Infraestructura ART 2.1.29. OGUC
			Área verde ART 2.1.31. OGUC
			Espacio Público ART 2.1.30. OGUC
SUPERFICIE EDIFICADA	84,00 m2		

6.2 NORMAS URBANÍSTICAS

PREDIO(S) EMPLAZADO(S) EN ÁREA DE RIESGO	<input checked="" type="checkbox"/> NO	<input type="checkbox"/> SÍ	<input type="checkbox"/> PARCIAL
NORMAS URBANÍSTICAS		PROYECTADO	PERMITIDO
DENSIDAD	8,40	O.G.U.C	
COEFICIENTE DE OCUPACIÓN PISOS SUPERIORES (sobre 1er piso)	0	O.G.U.C	
COEFICIENTE DE OCUPACIÓN DE SUELO (1er piso)	0,017	O.G.U.C	
COEFICIENTE DE CONSTRUCTIBILIDAD	0,02	O.G.U.C	

DISTANCIAMIENTOS	O.G.U.C	O.G.U.C
RASANTE	O.G.U.C	O.G.U.C
SISTEMA DE AGRUPAMIENTO	AISLADO	AISLADO
ADOSAMIENTO	O.G.U.C	O.G.U.C
ANTEJARDÍN	O.G.U.C	O.G.U.C
ALTURA EN METROS Y/O PISOS	1 PISO	1 PISO
ESTACIONAMIENTOS AUTOMÓVILES	0	0
ESTACIONAMIENTOS BICICLETAS	0	0
ESTACIONAMIENTOS OTROS VEHÍCULOS (ESPECIFICAR)	0	0
ESTACIONAMIENTOS PARA PERSONAS CON DISCAPACIDAD	0	0

DESCUENTO ESTACIONAMIENTO PARA AUTOMÓVILES POR ESTACIONAMIENTO PARA BICICLETAS	<input type="checkbox"/> SÍ	<input checked="" type="checkbox"/> NO	CANTIDAD DESCONTADA	
--	-----------------------------	--	---------------------	--

6.3 USO DE SUELO Y DESTINO(S) CONTEMPLADOS(S)

TIPO DE USO	Residencial ART 2.1.25. OGUC	Equipamiento ART. 2.1.33. OGUC	Act. Productivas ART 2.1.28. OGUC	Infraestructura ART 2.1.29. OGUC	Area verde ART 2.1.31. OGUC	Espacio Público ART 2.1.30. OGUC
CLASE / DESTINO	HABITACIONAL					
ACTIVIDAD						
ESCALA	(Art. 2.1.36. OGUC)					

6.4 PROTECCIONES OFICIALES

<input checked="" type="checkbox"/> NO	<input type="checkbox"/> Sí, especificar	<input type="checkbox"/> ZCH	<input type="checkbox"/> ICH	<input type="checkbox"/> ZOIT	<input type="checkbox"/> OTRO; especificar	
<input type="checkbox"/> MONUMENTO NACIONAL:	<input type="checkbox"/> ZT	<input type="checkbox"/> MH	<input type="checkbox"/> SANTUARIO DE LA NATURALEZA			

6.5 FORMA DE CUMPLIMIENTO ARTÍCULO 70° LGUC (\*)

CESIÓN	<input type="checkbox"/>	APORTE	<input checked="" type="checkbox"/>	OTRO ESPECIFICAR:	
--------	--------------------------	--------	-------------------------------------	-------------------	--

(\*) SÓLO EN CASO DE PROYECTOS QUE CONLLEVEN CRECIMIENTO URBANO POR DENSIFICACIÓN (exigible conforme a plazos del Artículo primero transitorio de la Ley N° 20.958)

6.6 CÁLCULO DEL PORCENTAJE DE CESIÓN OBRA NUEVA

(sólo en casos de proyectos de crecimiento urbano por densificación)

Exigible conforme a plazos del Artículo primero transitorio de la Ley N° 20.958 (artículo 2.2.5. Bis OGUC)

PROYECTO	PORCENTAJE DE CESIÓN
(a) <input type="checkbox"/> CON DENSIDAD DE OCUPACIÓN HASTA 8.000 Personas/Hectárea	(DENSIDAD DE OCUPACIÓN ) <div>8,40 X 11 = 0,046 %</div> <div>2000</div>
(b) <input type="checkbox"/> CON DENSIDAD DE OCUPACIÓN SOBRE 8.000 Personas/Hectárea	44%

Nota 1: En el proyecto de edificación de Obra Nueva, se debe efectuar el cálculo de la edificación completa.

Nota 2: Para calcular la Densidad de Ocupación, se debe considerar la carga de ocupación (según art. 4.2.4. de la OGUC) que se incrementa en el o los terrenos del proyecto, sin considerar en el cálculo, la cantidad de personas que ocupaban las edificaciones existentes, incluso si estas fuesen demolidas para materializar el proyecto. Sólo podrá descontarse la carga de ocupación de edificaciones a demoler, en los casos que el permiso de demolición se solicite en forma conjunta con la solicitud de permiso de edificación, y se adjunten los antecedentes respectivos a dicha solicitud, conforme al inciso final del artículo 5.1.6. y al inciso tercero del artículo 5.1.4., ambos de la O.G.U.C.

Nota 3: La Densidad de Ocupación, se obtiene de la siguiente fórmula : 
$$\frac{\text{Carga de ocupación del proyecto calculada según el art. 4.2.4. de la OGUC} \times 10.000}{\text{Superficie del terreno (que considera el terreno más la superficie exterior hasta el eje del espacio público adyacente existente o previsto en el IPT hasta un máximo de 30 m)}}$$

6.7 CÁLCULO DEL APORTE

(EN LOS CASOS QUE CORRESPONDA)

(c) AVALÚO FISCAL VIGENTE A LA FECHA DE LA SOLICITUD DEL PERMISO, CORRESPONDIENTE AL O LOS TERRENOS (no se debe incluir valor de edificaciones existentes)	\$ 863.350	(d) PORCENTAJE DE BENEFICIO POR CONSTRUCTIBILIDAD	0 %
(e) AVALÚO FISCAL INCREMENTADO, CORRESPONDIENTE AL O LOS TERRENOS (*) [(c) + ((c) x (d))]	\$ 863.350	X	0,046 %
		=	\$ 398,87
			APORTE EQUIVALENTE EN DINERO [(e) x ((a) o (b))]

(\*) El Avalúo Fiscal debe incrementarse en la misma proporción que el aumento de constructibilidad obtenido por un beneficio normativo (inciso 2° art. 2.2.5. Bis C. OGUC)

6.8 INCENTIVOS NORMATIVOS DEL IPT, A LOS QUE SE ACOGE EL PROYECTO

(Art. 184 LGUC)

BENEFICIO		CONDICIÓN PARA OPTAR AL BENEFICIO:	
BENEFICIO		CONDICIÓN PARA OPTAR AL BENEFICIO:	
BENEFICIO		CONDICIÓN PARA OPTAR AL BENEFICIO:	

6.9 DISPOSICIONES ESPECIALES A QUE SE ACOGE EL PROYECTO

<input checked="" type="checkbox"/> D.F.L-N°2 de 1959	<input type="checkbox"/> Conjunto Armónico	<input type="checkbox"/> Proyección Sombras Art. 2.6.11. OGUC	<input type="checkbox"/> Segunda Vivienda Art. 6.2.4. OGUC
<input type="checkbox"/> Ley N° 19.537 Copropiedad Inmobiliaria	<input type="checkbox"/> Beneficio Fusión Art. 63 LGUC	<input type="checkbox"/> Conj. Viv. Econ. Art. 6.1.8. OGUC	<input type="checkbox"/> Art. 2.4.1. OGUC Inciso Segundo
<input type="checkbox"/> Art. 6.6.1. OGUC, según resolución N°		(V y U) de fecha	vigente hasta
<input type="checkbox"/> Otro ; especificar			

6.10 NÚMERO DE UNIDADES TOTALES POR DESTINO

Art 6° letra L- D.S. N° 167 de 2016 MTT

VIVIENDAS	BODEGAS	OFICINAS	LOCALES COMERCIALES	Otro; especificar	TOTAL UNIDADES
1	1			N°	2
ESTACIONAMIENTOS para automóviles		Otros Estacionamientos exigidos (IPT):	Especificar	Cantidad	Especificar
ESTACIONAMIENTOS para bicicletas					

6.11 PARA PROYECTOS DE CONDOMINIO TIPO B

SUPERFICIE TOTAL DE TERRENO		CANTIDAD DE SITIOS RESULTANTES	
-----------------------------	--	--------------------------------	--



7 OTRAS AUTORIZACIONES QUE FORMAN PARTE DE ESTE PERMISO (Inciso final Art. 5.1.6. de la OGUC)

<input type="checkbox"/> DEMOLICIÓN	<input type="checkbox"/> INSTALACIÓN DE FAENAS	<input type="checkbox"/> INSTALACIÓN DE GRÚAS Y SIMILARES
<input type="checkbox"/> OTRAS (especificar)		<input type="checkbox"/> EJECUCIÓN DE EXCAVACIONES, ENTIBACIONES Y SOCAZADO

8 CLASIFICACIÓN DE LA CONSTRUCCIÓN

CLASIFICACIÓN	m2	%(*)	VALOR m2 (**)	CLASIFICACIÓN	m2	%(*)	VALOR m2 (**)
G/5	84,00						

(\*) El 100% corresponde a la superficie edificada total que se calcula según Tabla de Costos Unitarios MINVU  
(\*\*) Valor de la Tabla de Costos Unitarios MINVU vigente a la fecha de ingreso de la solicitud.

9 DERECHOS MUNICIPALES

(a)	PRESUPUESTO (Calculado con Tabla Costos Unitarios MINVU)		\$	8.815.859.-
(b)	SUBTOTAL 1 DERECHOS MUNICIPALES [(a) x (1,5% Art. 130 LGUC)]	%	\$	89.159.-
(c)	DESCUENTO POR UNIDADES DE CASAS O PISOS TIPO REPETIDOS	(-)	\$	
(d)	SUBTOTAL 2 DERECHOS MUNICIPALES [(b) - (c)]		\$	
(e)	DESCUENTO 30% CON INFORME DE REVISOR INDEPENDIENTE [(d) x (30%)]	(-)	\$	
(f)	DESCUENTO MONTO CONSIGNADO AL INGRESO SOLICITUD	(-)	\$	
(g)	TOTAL DERECHOS A PAGAR [(d) - (e) - (f)]		\$	89.159.-
	GIRO INGRESO MUNICIPAL NÚMERO	1769	FECHA :	08-Sep-2025

9.1.- CÁLCULO DE DESCUENTO POR UNIDADES REPETIDAS (Art. 130 LGUC; Art. 5.1.14. OGUC)

Unidades de Casas o pisos tipo repetidos	Porcentaje de descuentos de los derechos municipales	número maximo de unidades con descuento por tramo	DESCUENTO (\$)
1° y 2°	0%	0	
3°,4° y 5°	10%	3	
6°,7°,8°,9 y 10°	20%	5	
11 a la 20 , inclusive	30%	10	
21 a la 40 ° inclusive	40%	20	
41 o más	50%	variable	
TOTAL DESCUENTO:			

Esta tabla se debe aplicar para cada vivienda o piso tipo que se repita

10 GLOSARIO:

- D.F.L.: Decreto con Fuerza de Ley

D.S: Decreto Supremo

EISTU: Estudio de Impacto Sistema Transporte Urbano

GIM: Giro de Ingreso Municipal

ICH: Inmueble de Conservación Histórica

IMIV:Informe de Mitigación de Impacto Vial

INE: Instituto Nacional de Estadísticas
- I.P.T:Instrumento de Planificación Territorial.

LGUC: Ley General de Urbanismo y Construcciones

MH: Monumento Histórico

MINAGRI: Ministerio de Agricultura.

MINVU: Ministerio de Vivienda y Urbanismo

MTT: Ministerio de Transportes y Telecomunicaciones

OGUC:Ordenanza General de Urbanismo y Construcciones
- SAG: Servicio Agrícola y Ganadero

SEREMI: Secretaría Regional Ministerial

SEIM: Sistema de Evaluación de Impacto en Movilidad.

ZCH: Zona de Conservación Histórica

ZOIT: Zona de Interés Turístico


ZT: Zona Típica

NOTAS: (SOLO PARA SITUACIONES ESPECIALES)

OBRA NUEVA VIVIENDA SOCIAL.  
ROL SII N° 2273-90  
HJ. LOS MAÑÍOS S/N SECTOR LOS TOLDOS.  
84,00 M2.

VHC/ACM/dass.



  
- VICTOR A. HUNTER CEA  
DIRECTOR DE OBRAS MUNICIPALES  
nombre y firma

PERMISO DE EDIFICACIÓN  
OBRA NUEVA  
DIRECCIÓN DE OBRAS MUNICIPALES DE:  
ANGOL

REGIÓN: DE LA ARAUCANÍA

NÚMERO DE RESOLUCIÓN
230
FECHA DE APROBACIÓN
10-Sep-2025
ROL S.I.I
1443-113

VISTOS

- A) Las atribuciones emanadas del Art. 24 de la Ley Orgánica Constitucional de Municipalidades,
- B) Las disposiciones de la Ley General de Urbanismo y Construcciones en especial el Art. 116, su Ordenanza General, y el Instrumento de Planificación Territorial.
- C) La solicitud de aprobación, los planos y demás antecedentes debidamente suscritos por el propietario y los profesionales correspondientes al expediente S.P.E.-5.1.4/5.1.6. N° 7397 DE FECHA 19/08/2025
- D) El certificado de informaciones previas N° 252 de fecha 14-Mar-2025
- E) El anteproyecto de Edificación N° de fecha (cuando corresponda)
- F) El informe Favorable de Revisor Independiente N° vigente, de fecha (cuando corresponda)
- G) El informe favorable de Revisor de Proyecto de Cálculo Estructural N° de fecha (cuando corresponda)
- H) La Resolución N° de la misma fecha de esta Resolución que aprueba el loteo (con construcción simultánea).
- I) Que previo a la fecha de esta Resolución, se aprobaron las tramitaciones condicionantes para el permiso referidas a (fusión, subdivisión, subdivisión afecta.... ) de fecha (..... subdivisión afecta, modificación, rectificación de deslindes, demolición, etc)
- J) Otros (especificar):

RESUELVO:

- 1 Conceder permiso para OBRA NUEVA 1 con una (Especificar) (Número de edificios, casas, galpones,etc) superficie total de 84,00 m2 y de 1 pisos de altura, destinado a VIVIENDA ubicado en calle/avenida/camino PC. 23 ALBOYANCO LOTE 10 N° S/N Lote N° 25 manzana 1443 localidad o loteo ALBOYANCO sector RURAL zona RURAL del Plan regulador COMUNAL (urbano o rural) Comuna o Intercomunal aprobando los planos y demás antecedentes, que forman parte de la presente autorización mencionados en la letra C de los VISTOS de este permiso.
- 2 Dejar constancia que la obra que se aprueba MANTIENE los beneficios del D.F.L.-N°2 de 1959 . (Mantiene o pierde)
- 3 Que el presente permiso se otorga amparado en las siguientes autorizaciones especiales: plazos de la autorización especial Art.121, Art.122, Art.123, Art.124, de la Ley General de Urbanismo y Construcciones, otros (especificar).
- 4 Que el proyecto que se aprueba se ajusta al citado anteproyecto aprobado(cuando corresponda).
- 5 Antecedentes del Proyecto NOMBRE DEL PROYECTO : OBRA NUEVA, VIVIENDA SOCIAL
- 5.1 DATOS DEL PROPIETARIO:

NOMBRE O RAZÓN SOCIAL DEL PROPIETARIO			R.U.T.	
JUAN DE DIOS TORO PINELA				
REPRESENTANTE LEGAL DEL PROPIETARIO			R.U.T.	
DIRECCIÓN: Nombre de la vía		N°	Local/ Of/ Depto	Localidad
PC. 23 ALBOYANCO LOTE 10		S/N		ALBOYANCO
COMUNA	CORREO ELECTRÓNICO	TELÉFONO FIJO	TELÉFONO CELULAR	
ANGOL				
PERSONERÍA DEL REPRESENTANTE LEGAL :		SE ACREDITÓ MEDIANTE		
		DE FECHA Y REDUCIDA A ESCRITURA PÚBLICA		
CON FECHA		ANTE EL NOTARIO SR (A)		

5.2 INDIVIDUALIZACIÓN DE LOS PROFESIONALES

NOMBRE O RAZÓN SOCIAL de la empresa del ARQUITECTO (cuando corresponda)		R.U.T
NOMBRE DEL PROFESIONAL ARQUITECTO RESPONSABLE		R.U.T
PAULINA PEREZ BOISIER		15.932.720-5
NOMBRE DEL CALCULISTA		R.U.T
NOMBRE DEL CONSTRUCTOR (*)		R.U.T
DANIEL MARCELO AVILES ESPINOZA		14.289.308-8



NOMBRE DEL INSPECTOR TÉCNICO DE OBRA (*)	INSCRIPCIÓN REGISTRO	
	CATEGORÍA	N°
NOMBRE DEL REVISOR INDEPENDIENTE (cuando corresponda)	REGISTRO	CATEGORÍA
NOMBRE O RAZÓN SOCIAL DEL REVISOR DEL PROYECTO DE CÁLCULO ESTRUCTURAL(cuando corresponda)	REGISTRO	CATEGORÍA
NOMBRE DEL PROFESIONAL RESPONSABLE DE LA REVISIÓN DEL PROYECTO DE CÁLCULO ESTRUCTURAL	R.U.T	

(\*) Podrá individualizarse hasta antes del inicio de las obras.

6 CARACTERÍSTICAS DEL PROYECTO DE OBRA NUEVA

EDIFICIOS DE USO PÚBLICO	<input type="checkbox"/> TODO	<input type="checkbox"/> PARTE	<input checked="" type="checkbox"/> NO ES EDIFICIO DE USO PÚBLICO	
CARGA DE OCUPACIÓN TOTAL DE LAS EDIFICACIONES (personas) según artículo 4.2.4. OGUC.	4.20	DENSIDAD DE OCUPACIÓN (personas/hectárea)	0,2121212121212	
CRECIMIENTO URBANO	<input type="checkbox"/> NO	<input checked="" type="checkbox"/> SÍ	Explicitar: densificación / extensión	DENSIFICACIÓN
LOTEO CON CONSTRUCCIÓN SIMULTÁNEA	<input type="checkbox"/> SÍ	<input checked="" type="checkbox"/> NO	LOTEO DFL 2	<input type="checkbox"/> SÍ <input checked="" type="checkbox"/> NO
PROYECTO, se desarrollará en etapas:	<input checked="" type="checkbox"/> SÍ	<input type="checkbox"/> NO	cantidad de etapas	2
ETAPAS CON MITIGACIONES PARCIALES (a considerar en IMIV, art. 173 LGUC)		Etapas art 9° del DS 167 (MTT) de 2016		

6.1 SUPERFICIES

SUPERFICIE	ÚTIL (m2)	COMÚN (m2)	TOTAL (m2)
S. EDIFICADA SUBTERRÁNEO (S)			
S. EDIFICADA SOBRE TERRENO (1er piso + pisos superiores)	84,00 M2		84,00 M2
S. EDIFICADA TOTAL	84,00 M2		84,00 M2
SUPERFICIE OCUPACIÓN SOLO EN PRIMER PISO (m2)	84,00 M2	SUPERFICIE TOTAL DEL PREDIO O LOS PREDIOS (m2)	198000

S. EDIFICADA SUBTERRÁNEO (S)

(agregar hoja adicional si hubiere más subterráneos)

S. Edificada por nivel o piso	ÚTIL (m2)	COMÚN (m2)	TOTAL (m2)
nivel o piso -1			
nivel o piso -2			
nivel o piso -3			
nivel o piso -4			
nivel o piso -5			
TOTAL			

S. EDIFICADA SOBRE TERRENO

(agregar hoja adicional si hubiere más pisos sobre el nivel de suelo natural)

S. Edificada por nivel o piso	ÚTIL (m2)	COMÚN (m2)	TOTAL (m2)
nivel o piso 1	84,00 M2		84,00 M2
nivel o piso 2			
nivel o piso 3			
nivel o piso 4			
nivel o piso 5			
nivel o piso 6			
nivel o piso 7			
nivel o piso 8			
nivel o piso 9			
nivel o piso 10			
TOTAL	84,00 M2		84,00 M2

S. EDIFICADA POR DESTINO

DESTINO (S) CONTEMPLADO (S)	Residencial ART 2.1.25. OGUC	Equipamiento ART. 2.1.33. OGUC	Act. Productivas ART 2.1.28. OGUC	Infraestructura ART 2.1.29. OGUC	Área verde ART 2.1.31. OGUC	Espacio Público ART 2.1.30. OGUC
SUPERFICIE EDIFICADA	84,00 m2					

6.2 NORMAS URBANÍSTICAS

PREDIO(S) EMPLAZADO(S) EN ÁREA DE RIESGO	<input checked="" type="checkbox"/> NO	<input type="checkbox"/> SÍ	<input type="checkbox"/> PARCIAL
NORMAS URBANÍSTICAS	PROYECTADO	PERMITIDO	
DENSIDAD	0,21	O.G.U.C	
COEFICIENTE DE OCUPACIÓN PISOS SUPERIORES (sobre 1er piso)	0	O.G.U.C	
COEFICIENTE DE OCUPACIÓN DE SUELO (1er piso)	0,000	O.G.U.C	
COEFICIENTE DE CONSTRUCTIBILIDAD	0,00	O.G.U.C	

DISTANCIAMIENTOS	O.G.U.C	O.G.U.C
RASANTE	O.G.U.C	O.G.U.C
SISTEMA DE AGRUPAMIENTO	AISLADO	AISLADO
ADOSAMIENTO	O.G.U.C	O.G.U.C
ANTEJARDÍN	O.G.U.C	O.G.U.C
ALTURA EN METROS Y/O PISOS	1 PISO	1 PISO
ESTACIONAMIENTOS AUTOMÓVILES	0	0
ESTACIONAMIENTOS BICICLETAS	0	0
ESTACIONAMIENTOS OTROS VEHÍCULOS (ESPECIFICAR)	0	0
ESTACIONAMIENTOS PARA PERSONAS CON DISCAPACIDAD	0	0

DESCUENTO ESTACIONAMIENTO PARA AUTOMÓVILES POR ESTACIONAMIENTO PARA BICICLETAS	<input type="checkbox"/> SÍ	<input checked="" type="checkbox"/> NO	CANTIDAD DESCONTADA	
--	-----------------------------	--	---------------------	--

6.3 USO DE SUELO Y DESTINO(S) CONTEMPLADOS(S)

TIPO DE USO	Residencial ART 2.1.25. OGUC	Equipamiento ART. 2.1.33. OGUC	Act. Productivas ART 2.1.28. OGUC	Infraestructura ART 2.1.29. OGUC	Area verde ART 2.1.31. OGUC	Espacio Público ART 2.1.30. OGUC
CLASE / DESTINO	HABITACIONAL					
ACTIVIDAD						
ESCALA	(Art. 2.1.36. OGUC)					

6.4 PROTECCIONES OFICIALES

<input checked="" type="checkbox"/> NO	<input type="checkbox"/> Sí, especificar	<input type="checkbox"/> ZCH	<input type="checkbox"/> ICH	<input type="checkbox"/> ZOIT	<input type="checkbox"/> OTRO; especificar	
<input type="checkbox"/> MONUMENTO NACIONAL:	<input type="checkbox"/> ZT	<input type="checkbox"/> MH	<input type="checkbox"/> SANTUARIO DE LA NATURALEZA			

6.5 FORMA DE CUMPLIMIENTO ARTÍCULO 70° LGUC (\*)

CESIÓN <input type="checkbox"/>	APORTE <input checked="" type="checkbox"/>	<input type="checkbox"/> OTRO ESPECIFICAR;	
---------------------------------	--	--	--

(\*) SÓLO EN CASO DE PROYECTOS QUE CONLLEVEN CRECIMIENTO URBANO POR DENSIFICACIÓN (exigible conforme a plazos del Artículo primero transitorio de la Ley N° 20.958)

6.6 CÁLCULO DEL PORCENTAJE DE CESIÓN OBRA NUEVA

(sólo en casos de proyectos de crecimiento urbano por densificación)

Exigible conforme a plazos del Artículo primero transitorio de la Ley N° 20.958 (artículo 2.2.5. Bis OGUC)

PROYECTO	PORCENTAJE DE CESIÓN
(a) <input type="checkbox"/> CON DENSIDAD DE OCUPACIÓN HASTA 8.000 Personas/Hectárea	(DENSIDAD DE OCUPACIÓN ) <div>0,21 X 11 = 0,001 %</div> <div>2000</div>
(b) <input type="checkbox"/> CON DENSIDAD DE OCUPACIÓN SOBRE 8.000 Personas/Hectárea	44%

Nota 1: En el proyecto de edificación de Obra Nueva, se debe efectuar el cálculo de la edificación completa.

Nota 2: Para calcular la Densidad de Ocupación, se debe considerar la carga de ocupación (según art. 4.2.4. de la OGUC) que se incrementa en el o los terrenos del proyecto, sin considerar en el cálculo, la cantidad de personas que ocupaban las edificaciones existentes, incluso si estas fuesen demolidas para materializar el proyecto. Sólo podrá descontarse la carga de ocupación de edificaciones a demoler, en los casos que el permiso de demolición se solicite en forma conjunta con la solicitud de permiso de edificación, y se adjunten los antecedentes respectivos a dicha solicitud, conforme al inciso final del artículo 5.1.6. y al inciso tercero del artículo 5.1.4., ambos de la O.G.U.C.

Nota 3: La Densidad de Ocupación, se obtiene de la siguiente fórmula : 
$$\frac{\text{Carga de ocupación del proyecto calculada según el art. 4.2.4. de la OGUC} \times 10.000}{\text{Superficie del terreno (que considera el terreno más la superficie exterior hasta el eje del espacio público adyacente existente o previsto en el IPT hasta un máximo de 30 m)}}$$

6.7 CÁLCULO DEL APOORTE (EN LOS CASOS QUE CORRESPONDA)

(c) AVALÚO FISCAL VIGENTE A LA FECHA DE LA SOLICITUD DEL PERMISO, CORRESPONDIENTE AL O LOS TERRENOS (no se debe incluir valor de edificaciones existentes)	\$ 1.036.019	(d) PORCENTAJE DE BENEFICIO POR CONSTRUCTIBILIDAD	0 %
(e) AVALÚO FISCAL INCREMENTADO, CORRESPONDIENTE AL O LOS TERRENOS (*) [(c) + ((c) x (d))]	\$ 1.036.019	X	0,001 %
		=	\$ 12,09
			APORTE EQUIVALENTE EN DINERO [(e) x ((a) o (b))]

(\*) El Avalúo Fiscal debe incrementarse en la misma proporción que el aumento de constructibilidad obtenido por un beneficio normativo (inciso 2° art. 2.2.5. Bis C. OGUC)

6.8 INCENTIVOS NORMATIVOS DEL IPT, A LOS QUE SE ACOGE EL PROYECTO

(Art. 184 LGUC)

BENEFICIO	CONDICIÓN PARA OPTAR AL BENEFICIO:
BENEFICIO	CONDICIÓN PARA OPTAR AL BENEFICIO:
BENEFICIO	CONDICIÓN PARA OPTAR AL BENEFICIO:

6.9 DISPOSICIONES ESPECIALES A QUE SE ACOGE EL PROYECTO

<input checked="" type="checkbox"/> D.F.L-N°2 de 1959	<input type="checkbox"/> Conjunto Armónico	<input type="checkbox"/> Proyección Sombras Art. 2.6.11. OGUC	<input type="checkbox"/> Segunda Vivienda Art. 6.2.4. OGUC
<input type="checkbox"/> Ley N° 19.537 Copropiedad Inmobiliaria	<input type="checkbox"/> Beneficio Fusión Art. 63 LGUC	<input type="checkbox"/> Conj. Viv. Econ. Art. 6.1.8. OGUC	<input type="checkbox"/> Art. 2.4.1. OGUC Inciso Segundo
<input type="checkbox"/> Art. 6.6.1. OGUC, según resolución N°	(V y U) de fecha	vigente hasta	
<input type="checkbox"/> Otro ; especificar			

6.10 NÚMERO DE UNIDADES TOTALES POR DESTINO

Art 6° letra L- D.S. N° 167 de 2016 MTT

VIVIENDAS	BODEGAS	OFICINAS	LOCALES COMERCIALES	Otro; especificar	TOTAL UNIDADES
1	1			N°	2

ESTACIONAMIENTOS para automóviles	Otros Estacionamientos exigidos (IPT):	Especificar	Cantidad	Especificar	Cantidad
ESTACIONAMIENTOS para bicicletas					

6.11 PARA PROYECTOS DE CONDOMINIO TIPO B

SUPERFICIE TOTAL DE TERRENO	CANTIDAD DE SITIOS RESULTANTES
-----------------------------	--------------------------------

7 OTRAS AUTORIZACIONES QUE FORMAN PARTE DE ESTE PERMISO (Inciso final Art. 5.1.6. de la OGUC)

<input type="checkbox"/> DEMOLICIÓN	<input type="checkbox"/> INSTALACIÓN DE FAENAS	<input type="checkbox"/> INSTALACIÓN DE GRÚAS Y SIMILARES
<input type="checkbox"/> OTRAS (especificar)		<input type="checkbox"/> EJECUCIÓN DE EXCAVACIONES, ENTIBACIONES Y SOCAZADOS

8 CLASIFICACIÓN DE LA CONSTRUCCIÓN

CLASIFICACIÓN	m2	%(*)	VALOR m2 (**)	CLASIFICACIÓN	m2	%(*)	VALOR m2 (**)
G/5	84,00						

(\*) El 100% corresponde a la superficie edificada total que se calcula según Tabla de Costos Unitarios MINVU  
(\*\*) Valor de la Tabla de Costos Unitarios MINVU vigente a la fecha de ingreso de la solicitud.

9 DERECHOS MUNICIPALES

(a)	PRESUPUESTO (Calculado con Tabla Costos Unitarios MINVU)		\$	8.915.859.-
(b)	SUBTOTAL 1 DERECHOS MUNICIPALES [(a) x (1,5% Art. 130 LGUC)]	%	\$	89.159.-
(c)	DESCUENTO POR UNIDADES DE CASAS O PISOS TIPO REPETIDOS	(-)	\$	
(d)	SUBTOTAL 2 DERECHOS MUNICIPALES [(b) - (c)]		\$	
(e)	DESCUENTO 30% CON INFORME DE REVISOR INDEPENDIENTE [(d) x (30%)]	(-)	\$	
(f)	DESCUENTO MONTO CONSIGNADO AL INGRESO SOLICITUD	(-)	\$	
(g)	TOTAL DERECHOS A PAGAR [(d) - (e) - (f)]		\$	89.159.-
	GIRO INGRESO MUNICIPAL NÚMERO	1770	FECHA :	08-Sep-2025

9.1.- CÁLCULO DE DESCUENTO POR UNIDADES REPETIDAS (Art. 130 LGUC; Art. 5.1.14. OGUC)

Unidades de Casas o pisos tipo repetidos	Porcentaje de descuentos de los derechos municipales	número maximo de unidades con descuento por tramo	DESCUENTO (\$)
1° y 2°	0%	0	
3°,4° y 5°	10%	3	
6°,7°,8°,9 y 10°	20%	5	
11 a la 20 , inclusive	30%	10	
21 a la 40 ° inclusive	40%	20	
41 o más	50%	variable	
TOTAL DESCUENTO:			

Esta tabla se debe aplicar para cada vivienda o piso tipo que se repita

10 GLOSARIO:

- D.F.L.: Decreto con Fuerza de Ley

D.S: Decreto Supremo

EISTU: Estudio de Impacto Sistema Transporte Urbano

GIM: Giro de Ingreso Municipal

ICH: Inmueble de Conservación Histórica

IMIV:Informe de Mitigación de Impacto Vial

INE: Instituto Nacional de Estadísticas
- I.P.T:Instrumento de Planificación Territorial.

LGUC: Ley General de Urbanismo y Construcciones

MH: Monumento Histórico

MINAGRI: Ministerio de Agricultura.

MINVU: Ministerio de Vivienda y Urbanismo

MTT: Ministerio de Transportes y Telecomunicaciones

OGUC:Ordenanza General de Urbanismo y Construcciones
- SAG: Servicio Agrícola y Ganadero

SEREMI: Secretaría Regional Ministerial

SEIM: Sistema de Evaluación de Impacto en Movilidad.

ZCH: Zona de Conservación Histórica

ZOIT: Zona de Interés Turístico

ZT: Zona Típica

NOTAS: (SOLO PARA SITUACIONES ESPECIALES)

OBRA NUEVA VIVIENDA SOCIAL.  
ROL SII N° 1443-113.  
PC. 23 ALBOYANCO.  
84,00 M2.

VHC/ACM/dass.



  
VICTOR A. HUNTER CEA  
DIRECTOR DE OBRAS MUNICIPALES  
nombre y firma



PERMISO DE EDIFICACIÓN

OBRA NUEVA

DIRECCIÓN DE OBRAS MUNICIPALES DE:

ANGOL

REGIÓN: DE LA ARAUCANÍA

NÚMERO DE RESOLUCIÓN
231
FECHA DE APROBACIÓN
10-Sep-2025
ROL S.I.I
1390-30

VISTOS

- A) Las atribuciones emanadas del Art. 24 de la Ley Orgánica Constitucional de Municipalidades,
- B) Las disposiciones de la Ley General de Urbanismo y Construcciones en especial el Art. 116, su Ordenanza General, y el Instrumento de Planificación Territorial.
- C) La solicitud de aprobación, los planos y demás antecedentes debidamente suscritos por el propietario y los profesionales correspondientes al expediente S.P.E.-5.1.4/5.1.6. N° 7397 DE FECHA 19/08/2025
- D) El certificado de informaciones previas N° 253 de fecha 14-Mar-2025
- E) El anteproyecto de Edificación N° de fecha (cuando corresponda)
- F) El informe Favorable de Revisor Independiente N° vigente, de fecha (cuando corresponda)
- G) El informe favorable de Revisor de Proyecto de Cálculo Estructural N° de fecha (cuando corresponda)
- H) La Resolución N° de la misma fecha de esta Resolución que aprueba el loteo (con construcción simultánea).
- I) Que previo a la fecha de esta Resolución, se aprobaron las tramitaciones condicionantes para el permiso referidas a (fusión, subdivisión, subdivisión afecta.... ) de fecha (..... subdivisión afecta, modificación, rectificación de deslindes, demolición, etc)
- J) Otros (especificar):

RESUELVO:

- 1 Conceder permiso para OBRA NUEVA 1 con una (Especificar) (Número de edificios, casas, galpones,etc) superficie total de 84,00 m2 y de 1 pisos de altura, destinado a VIVIENDA ubicado en calle/avenida/camino CHANLEO N° S/N Lote N° 24 manzana 1390 localidad o loteo CHANLEO sector RURAL zona RURAL del Plan regulador COMUNAL (urbano o rural) Comuna o Intercomunal aprobando los planos y demás antecedentes, que forman parte de la presente autorización mencionados en la letra C de los VISTOS de este permiso.
- 2 Dejar constancia que la obra que se aprueba MANTIENE los beneficios del D.F.L.-N°2 de 1959 . (Mantiene o pierde)
- 3 Que el presente permiso se otorga amparado en las siguientes autorizaciones especiales: plazos de la autorización especial Art.121, Art.122, Art.123, Art.124, de la Ley General de Urbanismo y Construcciones, otros (especificar).
- 4 Que el proyecto que se aprueba se ajusta al citado anteproyecto aprobado(cuando corresponda).
- 5 Antecedentes del Proyecto NOMBRE DEL PROYECTO : OBRA NUEVA, VIVIENDA SOCIAL
- 5.1 DATOS DEL PROPIETARIO:

NOMBRE O RAZÓN SOCIAL DEL PROPIETARIO			R.U.T.	
ALBERTO TOMAS BENAVIDES RIQUELME				
REPRESENTANTE LEGAL DEL PROPIETARIO			R.U.T.	
DIRECCIÓN: Nombre de la vía		N°	Local/ Of/ Depto	Localidad
CHANLEO		S/N		CHANLEO
COMUNA	CORREO ELECTRÓNICO	TELÉFONO FIJO	TELÉFONO CELULAR	
ANGOL				
PERSONERÍA DEL REPRESENTANTE LEGAL :		SE ACREDITÓ MEDIANTE		
		DE FECHA Y REDUCIDA A ESCRITURA PÚBLICA		
CON FECHA		ANTE EL NOTARIO SR (A)		

5.2 INDIVIDUALIZACIÓN DE LOS PROFESIONALES

NOMBRE O RAZÓN SOCIAL de la empresa del ARQUITECTO (cuando corresponda)	R.U.T
NOMBRE DEL PROFESIONAL ARQUITECTO RESPONSABLE	R.U.T
PAULINA PEREZ BOISIER	15.932.720-5
NOMBRE DEL CALCULISTA	R.U.T
NOMBRE DEL CONSTRUCTOR (*)	R.U.T
DANIEL MARCELO AVILES ESPINOZA	14.289.308-8

NOMBRE DEL INSPECTOR TÉCNICO DE OBRA (*)	INSCRIPCIÓN REGISTRO	
	CATEGORÍA	N°
NOMBRE DEL REVISOR INDEPENDIENTE (cuando corresponda)	REGISTRO	CATEGORÍA
NOMBRE O RAZÓN SOCIAL DEL REVISOR DEL PROYECTO DE CÁLCULO ESTRUCTURAL(cuando corresponda)	REGISTRO	CATEGORÍA
NOMBRE DEL PROFESIONAL RESPONSABLE DE LA REVISIÓN DEL PROYECTO DE CÁLCULO ESTRUCTURAL	R.U.T	

(\*) Podrá individualizarse hasta antes del inicio de las obras.

6 CARACTERÍSTICAS DEL PROYECTO DE OBRA NUEVA

EDIFICIOS DE USO PÚBLICO	<input type="checkbox"/> TODO	<input type="checkbox"/> PARTE	<input checked="" type="checkbox"/> NO ES EDIFICIO DE USO PÚBLICO
CARGA DE OCUPACIÓN TOTAL DE LAS EDIFICACIONES (personas) según artículo 4.2.4. OGUC.	4.20	DENSIDAD DE OCUPACIÓN (personas/hectárea)	0,2198952879581
CRECIMIENTO URBANO	<input type="checkbox"/> NO	<input checked="" type="checkbox"/> SÍ	Explicitar: densificación / extensión
LOTEO CON CONSTRUCCIÓN SIMULTÁNEA	<input type="checkbox"/> SÍ	<input checked="" type="checkbox"/> NO	LOTEO DFL 2
			<input type="checkbox"/> SÍ
			<input checked="" type="checkbox"/> NO
PROYECTO, se desarrollará en etapas:	<input checked="" type="checkbox"/> SÍ	<input type="checkbox"/> NO	cantidad de etapas
			2
ETAPAS CON MITIGACIONES PARCIALES (a considerar en IMIV, art. 173 LGUC)		Etapas art 9° del DS 167 (MTT) de 2016	

6.1 SUPERFICIES

SUPERFICIE	ÚTIL (m2)	COMÚN (m2)	TOTAL (m2)
S. EDIFICADA SUBTERRÁNEO (S)			
S. EDIFICADA SOBRE TERRENO (1er piso + pisos superiores)	84,00 M2		84,00 M2
S. EDIFICADA TOTAL	84,00 M2		84,00 M2
SUPERFICIE OCUPACIÓN SOLO EN PRIMER PISO (m2)	84,00 M2	SUPERFICIE TOTAL DEL PREDIO O LOS PREDIOS (m2)	191000
S. EDIFICADA SUBTERRÁNEO (S) (agregar hoja adicional si hubiere más subterráneos)			
S. Edificada por nivel o piso	ÚTIL (m2)	COMÚN (m2)	TOTAL (m2)
nivel o piso -1			
nivel o piso -2			
nivel o piso -3			
nivel o piso -4			
nivel o piso -5			
TOTAL			
S. EDIFICADA SOBRE TERRENO (agregar hoja adicional si hubiere más pisos sobre el nivel de suelo natural)			
S. Edificada por nivel o piso	ÚTIL (m2)	COMÚN (m2)	TOTAL (m2)
nivel o piso 1	84,00 M2		84,00 M2
nivel o piso 2			
nivel o piso 3			
nivel o piso 4			
nivel o piso 5			
nivel o piso 6			
nivel o piso 7			
nivel o piso 8			
nivel o piso 9			
nivel o piso 10			
TOTAL	84,00 M2		84,00 M2
S. EDIFICADA POR DESTINO			
DESTINO (S) CONTEMPLADO (S)	Residencial ART 2.1.25. OGUC	Equipamiento ART. 2.1.33. OGUC	Act. Productivas ART 2.1.28. OGUC
	Infraestructura ART 2.1.29. OGUC	Área verde ART 2.1.31. OGUC	Espacio Público ART 2.1.30. OGUC
SUPERFICIE EDIFICADA	84,00 m2		

6.2 NORMAS URBANÍSTICAS

PREDIO(S) EMPLAZADO(S) EN ÁREA DE RIESGO	<input checked="" type="checkbox"/> NO	<input type="checkbox"/> SÍ	<input type="checkbox"/> PARCIAL
NORMAS URBANÍSTICAS		PROYECTADO	PERMITIDO
DENSIDAD	0,22	O.G.U.C	
COEFICIENTE DE OCUPACIÓN PISOS SUPERIORES (sobre 1er piso)	0	O.G.U.C	
COEFICIENTE DE OCUPACIÓN DE SUELO (1er piso)	0,000	O.G.U.C	
COEFICIENTE DE CONSTRUCTIBILIDAD	0,00	O.G.U.C	



DISTANCIAMIENTOS	O.G.U.C	O.G.U.C
RASANTE	O.G.U.C	O.G.U.C
SISTEMA DE AGRUPAMIENTO	AISLADO	AISLADO
ADOSAMIENTO	O.G.U.C	O.G.U.C
ANTEJARDÍN	O.G.U.C	O.G.U.C
ALTURA EN METROS Y/O PISOS	1 PISO	1 PISO
ESTACIONAMIENTOS AUTOMÓVILES	0	0
ESTACIONAMIENTOS BICICLETAS	0	0
ESTACIONAMIENTOS OTROS VEHÍCULOS (ESPECIFICAR)	0	0
ESTACIONAMIENTOS PARA PERSONAS CON DISCAPACIDAD	0	0

DESCUENTO ESTACIONAMIENTO PARA AUTOMÓVILES POR ESTACIONAMIENTO PARA BICICLETAS	<input type="checkbox"/> SÍ	<input checked="" type="checkbox"/> NO	CANTIDAD DESCONTADA	
--	-----------------------------	--	---------------------	--

6.3 USO DE SUELO Y DESTINO(S) CONTEMPLADOS(S)

TIPO DE USO	Residencial ART 2.1.25. OGUC	Equipamiento ART. 2.1.33. OGUC	Act. Productivas ART 2.1.28. OGUC	Infraestructura ART 2.1.29. OGUC	Area verde ART 2.1.31. OGUC	Espacio Público ART 2.1.30. OGUC
CLASE / DESTINO	HABITACIONAL					
ACTIVIDAD						
ESCALA	(Art. 2.1.36. OGUC)					

6.4 PROTECCIONES OFICIALES

<input checked="" type="checkbox"/> NO	<input type="checkbox"/> Sí, especificar	<input type="checkbox"/> ZCH	<input type="checkbox"/> ICH	<input type="checkbox"/> ZOIT	<input type="checkbox"/> OTRO; especificar	
<input type="checkbox"/> MONUMENTO NACIONAL:	<input type="checkbox"/> ZT	<input type="checkbox"/> MH	<input type="checkbox"/> SANTUARIO DE LA NATURALEZA			

6.5 FORMA DE CUMPLIMIENTO ARTÍCULO 70° LGUC (\*)

CESIÓN <input type="checkbox"/>	APORTE <input checked="" type="checkbox"/>	<input type="checkbox"/> OTRO ESPECIFICAR;	
---------------------------------	--	--	--

(\*) SÓLO EN CASO DE PROYECTOS QUE CONLLEVEN CRECIMIENTO URBANO POR DENSIFICACIÓN (exigible conforme a plazos del Artículo primero transitorio de la Ley N° 20.958)

6.6 CÁLCULO DEL PORCENTAJE DE CESIÓN OBRA NUEVA

(sólo en casos de proyectos de crecimiento urbano por densificación)

Exigible conforme a plazos del Artículo primero transitorio de la Ley N° 20.958 (artículo 2.2.5. Bis OGUC)

PROYECTO	PORCENTAJE DE CESIÓN
(a) <input type="checkbox"/> CON DENSIDAD DE OCUPACIÓN HASTA 8.000 Personas/Hectárea	(DENSIDAD DE OCUPACIÓN ) <div>0,22 X 11 = 0,001 %</div> <div>2000</div>
(b) <input type="checkbox"/> CON DENSIDAD DE OCUPACIÓN SOBRE 8.000 Personas/Hectárea	44%

Nota 1: En el proyecto de edificación de Obra Nueva, se debe efectuar el cálculo de la edificación completa.

Nota 2: Para calcular la Densidad de Ocupación, se debe considerar la carga de ocupación (según art. 4.2.4. de la OGUC) que se incrementa en el o los terrenos del proyecto, sin considerar en el cálculo, la cantidad de personas que ocupaban las edificaciones existentes, incluso si estas fuesen demolidas para materializar el proyecto. Sólo podrá descontarse la carga de ocupación de edificaciones a demoler, en los casos que el permiso de demolición se solicite en forma conjunta con la solicitud de permiso de edificación, y se adjunten los antecedentes respectivos a dicha solicitud, conforme al inciso final del artículo 5.1.6. y al inciso tercero del artículo 5.1.4., ambos de la O.G.U.C.

Nota 3: La Densidad de Ocupación, se obtiene de la siguiente fórmula : 
$$\frac{\text{Carga de ocupación del proyecto calculada según el art. 4.2.4. de la OGUC} \times 10.000}{\text{Superficie del terreno (que considera el terreno más la superficie exterior hasta el eje del espacio público adyacente existente o previsto en el IPT hasta un máximo de 30 m)}}$$
(Art. 2.2.5. Bis OGUC)

6.7 CÁLCULO DEL APORTE

(EN LOS CASOS QUE CORRESPONDA)

(c) AVALÚO FISCAL VIGENTE A LA FECHA DE LA SOLICITUD DEL PERMISO, CORRESPONDIENTE AL O LOS TERRENOS (no se debe incluir valor de edificaciones existentes)	\$ 32979951	(d) PORCENTAJE DE BENEFICIO POR CONSTRUCTIBILIDAD	0 %
(e) AVALÚO FISCAL INCREMENTADO, CORRESPONDIENTE AL O LOS TERRENOS (*) [(c) + ((c) x (d))]	\$ 32979951	X	0,001 %
		=	\$ 398,87
			APORTE EQUIVALENTE EN DINERO [(e) x ((a) o (b))]

(\*) El Avalúo Fiscal debe incrementarse en la misma proporción que el aumento de constructibilidad obtenido por un beneficio normativo (inciso 2° art. 2.2.5. Bis C. OGUC)

6.8 INCENTIVOS NORMATIVOS DEL IPT, A LOS QUE SE ACOGE EL PROYECTO

(Art. 184 LGUC)

BENEFICIO	CONDICIÓN PARA OPTAR AL BENEFICIO:
BENEFICIO	CONDICIÓN PARA OPTAR AL BENEFICIO:
BENEFICIO	CONDICIÓN PARA OPTAR AL BENEFICIO:

6.9 DISPOSICIONES ESPECIALES A QUE SE ACOGE EL PROYECTO

<input checked="" type="checkbox"/> D.F.L-N°2 de 1959	<input type="checkbox"/> Conjunto Armónico	<input type="checkbox"/> Proyección Sombras Art. 2.6.11. OGUC	<input type="checkbox"/> Segunda Vivienda Art. 6.2.4. OGUC
<input type="checkbox"/> Ley N° 19.537 Copropiedad Inmobiliaria	<input type="checkbox"/> Beneficio Fusión Art. 63 LGUC	<input type="checkbox"/> Conj. Viv. Econ. Art. 6.1.8. OGUC	<input type="checkbox"/> Art. 2.4.1. OGUC Inciso Segundo
<input type="checkbox"/> Art. 6.6.1. OGUC, según resolución N°	(V y U) de fecha	vigente hasta	
<input type="checkbox"/> Otro ; especificar			

6.10 NÚMERO DE UNIDADES TOTALES POR DESTINO

Art 6° letra L- D.S. N° 167 de 2016 MTT

VIVIENDAS	BODEGAS	OFICINAS	LOCALES COMERCIALES	Otro; especificar	TOTAL UNIDADES
1	1			N°	2
ESTACIONAMIENTOS para automóviles		Otros Estacionamientos exigidos (IPT):	Especificar	Cantidad	Especificar
ESTACIONAMIENTOS para bicicletas					

6.11 PARA PROYECTOS DE CONDOMINIO TIPO B

SUPERFICIE TOTAL DE TERRENO		CANTIDAD DE SITIOS RESULTANTES	
-----------------------------	--	--------------------------------	--

7 OTRAS AUTORIZACIONES QUE FORMAN PARTE DE ESTE PERMISO (Inciso final Art. 5.1.6. de la OGUC)

<input type="checkbox"/> DEMOLICIÓN	<input type="checkbox"/> INSTALACIÓN DE FAENAS	<input type="checkbox"/> INSTALACIÓN DE GRÚAS Y SIMILARES
<input type="checkbox"/> OTRAS (especificar)		<input type="checkbox"/> EJECUCIÓN DE EXCAVACIONES, ENTIBACIONES Y SOCIALZADO

8 CLASIFICACIÓN DE LA CONSTRUCCIÓN

CLASIFICACIÓN	m2	%(*)	VALOR m2 (**)	CLASIFICACIÓN	m2	%(*)	VALOR m2 (**)
G/5	84,00						

(\*) El 100% corresponde a la superficie edificada total que se calcula según Tabla de Costos Unitarios MINVU  
(\*\*) Valor de la Tabla de Costos Unitarios MINVU vigente a la fecha de ingreso de la solicitud.

9 DERECHOS MUNICIPALES

(a) PRESUPUESTO (Calculado con Tabla Costos Unitarios MINVU)		\$	8.915.859.-
(b) SUBTOTAL 1 DERECHOS MUNICIPALES [(a) x (1,5% Art. 130 LGUC)]	%	\$	89.159.-
(c) DESCUENTO POR UNIDADES DE CASAS O PISOS TIPO REPETIDOS	(-)	\$	
(d) SUBTOTAL 2 DERECHOS MUNICIPALES [(b) - (c)]		\$	
(e) DESCUENTO 30% CON INFORME DE REVISOR INDEPENDIENTE [(d) x (30%)]	(-)	\$	
(f) DESCUENTO MONTO CONSIGNADO AL INGRESO SOLICITUD	(-)	\$	
(g) TOTAL DERECHOS A PAGAR [(d) - (e) - (f)]		\$	89.159.-
GIRO INGRESO MUNICIPAL NÚMERO	1771	FECHA :	08-Sep-2025

9.1.- CÁLCULO DE DESCUENTO POR UNIDADES REPETIDAS (Art. 130 LGUC; Art. 5.1.14. OGUC)

Unidades de Casas o pisos tipo repetidos	Porcentaje de descuentos de los derechos municipales	número maximo de unidades con descuento por tramo	DESCUENTO (\$)
1° y 2°	0%	0	
3°,4° y 5°	10%	3	
6°,7°,8°,9 y 10°	20%	5	
11 a la 20 , inclusive	30%	10	
21 a la 40 ° inclusive	40%	20	
41 o más	50%	variable	
TOTAL DESCUENTO:			

Esta tabla se debe aplicar para cada vivienda o piso tipo que se repita

10 GLOSARIO:

- D.F.L.: Decreto con Fuerza de Ley

D.S: Decreto Supremo

EISTU: Estudio de Impacto Sistema Transporte Urbano

GIM: Giro de Ingreso Municipal

ICH: Inmueble de Conservación Histórica

IMIV:Informe de Mitigación de Impacto Vial

INE: Instituto Nacional de Estadísticas
- I.P.T:Instrumento de Planificación Territorial.

LGUC: Ley General de Urbanismo y Construcciones

MH: Monumento Histórico

MINAGRI: Ministerio de Agricultura.

MINVU: Ministerio de Vivienda y Urbanismo

MTT: Ministerio de Transportes y Telecomunicaciones

OGUC:Ordenanza General de Urbanismo y Construcciones
- SAG: Servicio Agrícola y Ganadero

SEREMI: Secretaría Regional Ministerial

SEIM: Sistema de Evaluación de Impacto en Movilidad.

ZCH: Zona de Conservación Histórica

ZOIT: Zona de Interés Turístico

ZT: Zona Típica

NOTAS: (SOLO PARA SITUACIONES ESPECIALES)

OBRA NUEVA VIVIENDA SOCIAL.  
ROL SII N° 1390-30.  
CHANLEO.  
84,00 M2.

VHC/ACM/dass.



  
VICTOR A. HUNTER CEA  
ARQUITECTO  
DIRECTOR DE OBRAS MUNICIPALES  
nombre y firma

PERMISO DE EDIFICACIÓN  
OBRA NUEVA  
DIRECCIÓN DE OBRAS MUNICIPALES DE:  
ANGOL  
REGIÓN: DE LA ARAUCANÍA

NÚMERO DE RESOLUCIÓN
232
FECHA DE APROBACIÓN
10-Sep-2025
ROL S.I.I
1390-28

VISTOS

- A) Las atribuciones emanadas del Art. 24 de la Ley Orgánica Constitucional de Municipalidades,
- B) Las disposiciones de la Ley General de Urbanismo y Construcciones en especial el Art. 116, su Ordenanza General, y el Instrumento de Planificación Territorial.
- C) La solicitud de aprobación, los planos y demás antecedentes debidamente suscritos por el propietario y los profesionales correspondientes al expediente S.P.E.-5.1.4/5.1.6. N° 7397 DE FECHA 19/08/2025
- D) El certificado de informaciones previas N° 254 de fecha 14-Mar-2025
- E) El anteproyecto de Edificación N° de fecha (cuando corresponda)
- F) El informe Favorable de Revisor Independiente N° vigente, de fecha (cuando corresponda)
- G) El informe favorable de Revisor de Proyecto de Cálculo Estructural N° de fecha (cuando corresponda)
- H) La Resolución N° de la misma fecha de esta Resolución que aprueba el loteo (con construcción simultánea).
- I) Que previo a la fecha de esta Resolución, se aprobaron las tramitaciones condicionantes para el permiso referidas a (fusión, subdivisión, subdivisión afecta.... ) de fecha (..... subdivisión afecta, modificación, rectificación de deslindes, demolición, etc)
- J) Otros (especificar):

RESUELVO:

- 1 Conceder permiso para OBRA NUEVA 1 con una (Especificar) (Número de edificios, casas, galpones,etc) superficie total de 84,00 m2 y de 1 pisos de altura, destinado a VIVIENDA ubicado en calle/avenida/camino SAN JUAN N° S/N Lote N° 28 manzana 1390 localidad o loteo CHANLEO sector RURAL zona RURAL del Plan regulador COMUNAL (urbano o rural) Comuna o Intercomunal aprobando los planos y demás antecedentes, que forman parte de la presente autorización mencionados en la letra C de los VISTOS de este permiso.
- 2 Dejar constancia que la obra que se aprueba MANTIENE los beneficios del D.F.L.-N°2 de 1959 . (Mantiene o pierde)
- 3 Que el presente permiso se otorga amparado en las siguientes autorizaciones especiales: plazos de la autorización especial Art.121, Art.122, Art.123, Art.124, de la Ley General de Urbanismo y Construcciones, otros (especificar).
- 4 Que el proyecto que se aprueba se ajusta al citado anteproyecto aprobado(cuando corresponda).
- 5 Antecedentes del Proyecto NOMBRE DEL PROYECTO : OBRA NUEVA, VIVIENDA SOCIAL
- 5.1 DATOS DEL PROPIETARIO:

NOMBRE O RAZÓN SOCIAL DEL PROPIETARIO			R.U.T.	
LUIS ALBERTO URREA PARRA				
REPRESENTANTE LEGAL DEL PROPIETARIO			R.U.T.	
DIRECCIÓN: Nombre de la vía		N°	Local/ Of/ Depto	Localidad
SAN JUAN		S/N		CHANLEO
COMUNA	CORREO ELECTRÓNICO	TELÉFONO FIJO	TELÉFONO CELULAR	
ANGOL				
PERSONERÍA DEL REPRESENTANTE LEGAL :		SE ACREDITÓ MEDIANTE		
		DE FECHA Y REDUCIDA A ESCRITURA PÚBLICA		
CON FECHA		ANTE EL NOTARIO SR (A)		

5.2 INDIVIDUALIZACIÓN DE LOS PROFESIONALES

NOMBRE O RAZÓN SOCIAL de la empresa del ARQUITECTO (cuando corresponda)	R.U.T
NOMBRE DEL PROFESIONAL ARQUITECTO RESPONSABLE	R.U.T
PAULINA PEREZ BOISIER	15.932.720-5
NOMBRE DEL CALCULISTA	R.U.T
NOMBRE DEL CONSTRUCTOR (*)	R.U.T
DANIEL MARCELO AVILES ESPINOZA	14.289.308-8



NOMBRE DEL INSPECTOR TÉCNICO DE OBRA (*)	INSCRIPCIÓN REGISTRO	
	CATEGORÍA	N°
NOMBRE DEL REVISOR INDEPENDIENTE (cuando corresponda)	REGISTRO	CATEGORÍA
NOMBRE O RAZÓN SOCIAL DEL REVISOR DEL PROYECTO DE CÁLCULO ESTRUCTURAL(cuando corresponda)	REGISTRO	CATEGORÍA
NOMBRE DEL PROFESIONAL RESPONSABLE DE LA REVISIÓN DEL PROYECTO DE CÁLCULO ESTRUCTURAL	R.U.T	

(\*) Podrá individualizarse hasta antes del inicio de las obras.

6 CARACTERÍSTICAS DEL PROYECTO DE OBRA NUEVA

EDIFICIOS DE USO PÚBLICO	<input type="checkbox"/> TODO	<input type="checkbox"/> PARTE	<input checked="" type="checkbox"/> NO ES EDIFICIO DE USO PÚBLICO
CARGA DE OCUPACIÓN TOTAL DE LAS EDIFICACIONES (personas) según artículo 4.2.4. OGUC.	4.20	DENSIDAD DE OCUPACIÓN (personas/hectárea)	0,11666666666666
CRECIMIENTO URBANO	<input type="checkbox"/> NO	<input checked="" type="checkbox"/> SÍ	Explicitar: densificación / extensión
LOTEO CON CONSTRUCCIÓN SIMULTÁNEA	<input type="checkbox"/> SÍ	<input checked="" type="checkbox"/> NO	LOTEO DFL 2
			<input type="checkbox"/> SÍ
			<input type="checkbox"/> NO
PROYECTO, se desarrollará en etapas:	<input checked="" type="checkbox"/> SÍ	<input type="checkbox"/> NO	cantidad de etapas
			2
ETAPAS CON MITIGACIONES PARCIALES (a considerar en IMIV, art. 173 LGUC)		Etapas art 9° del DS 167 (MTT) de 2016	

6.1 SUPERFICIES

SUPERFICIE	ÚTIL (m2)	COMÚN (m2)	TOTAL (m2)
S. EDIFICADA SUBTERRÁNEO (S)			
S. EDIFICADA SOBRE TERRENO (1er piso + pisos superiores)	84,00 M2		84,00 M2
S. EDIFICADA TOTAL	84,00 M2		84,00 M2
SUPERFICIE OCUPACIÓN SOLO EN PRIMER PISO (m2)	84,00 M2	SUPERFICIE TOTAL DEL PREDIO O LOS PREDIOS (m2)	360000

S. EDIFICADA SUBTERRÁNEO (S)

(agregar hoja adicional si hubiere más subterráneos)

S. Edificada por nivel o piso	ÚTIL (m2)	COMÚN (m2)	TOTAL (m2)
nivel o piso	-1		
nivel o piso	-2		
nivel o piso	-3		
nivel o piso	-4		
nivel o piso	-5		
TOTAL			

S. EDIFICADA SOBRE TERRENO

(agregar hoja adicional si hubiere más pisos sobre el nivel de suelo natural)

S. Edificada por nivel o piso	ÚTIL (m2)	COMÚN (m2)	TOTAL (m2)
nivel o piso	1	84,00 M2	84,00 M2
nivel o piso	2		
nivel o piso	3		
nivel o piso	4		
nivel o piso	5		
nivel o piso	6		
nivel o piso	7		
nivel o piso	8		
nivel o piso	9		
nivel o piso	10		
TOTAL	84,00 M2		84,00 M2

S. EDIFICADA POR DESTINO

DESTINO (S) CONTEMPLADO (S)	Residencial ART 2.1.25. OGUC	Equipamiento ART. 2.1.33. OGUC	Act. Productivas ART 2.1.28. OGUC	Infraestructura ART 2.1.29. OGUC	Área verde ART 2.1.31. OGUC	Espacio Público ART 2.1.30. OGUC
SUPERFICIE EDIFICADA	84,00 m2					

6.2 NORMAS URBANÍSTICAS

PREDIO(S) EMPLAZADO(S) EN ÁREA DE RIESGO	<input checked="" type="checkbox"/> NO	<input type="checkbox"/> SÍ	<input type="checkbox"/> PARCIAL
NORMAS URBANÍSTICAS	PROYECTADO	PERMITIDO	
DENSIDAD	0,12	O.G.U.C	
COEFICIENTE DE OCUPACIÓN PISOS SUPERIORES (sobre 1er piso)	0	O.G.U.C	
COEFICIENTE DE OCUPACIÓN DE SUELO (1er piso)	0,000	O.G.U.C	
COEFICIENTE DE CONSTRUCTIBILIDAD	0,00	O.G.U.C	

DISTANCIAMIENTOS	O.G.U.C	O.G.U.C
RASANTE	O.G.U.C	O.G.U.C
SISTEMA DE AGRUPAMIENTO	AISLADO	AISLADO
ADOSAMIENTO	O.G.U.C	O.G.U.C
ANTEJARDÍN	O.G.U.C	O.G.U.C
ALTURA EN METROS Y/O PISOS	1 PISO	1 PISO
ESTACIONAMIENTOS AUTOMÓVILES	0	0
ESTACIONAMIENTOS BICICLETAS	0	0
ESTACIONAMIENTOS OTROS VEHÍCULOS (ESPECIFICAR)	0	0
ESTACIONAMIENTOS PARA PERSONAS CON DISCAPACIDAD	0	0

DESCUENTO ESTACIONAMIENTO PARA AUTOMÓVILES POR ESTACIONAMIENTO PARA BICICLETAS	<input type="checkbox"/> SÍ	<input checked="" type="checkbox"/> NO	CANTIDAD DESCONTADA	
--	-----------------------------	--	---------------------	--

6.3 USO DE SUELO Y DESTINO(S) CONTEMPLADOS(S)

TIPO DE USO	Residencial ART 2.1.25. OGUC	Equipamiento ART. 2.1.33. OGUC	Act. Productivas ART 2.1.28. OGUC	Infraestructura ART 2.1.29. OGUC	Area verde ART 2.1.31. OGUC	Espacio Público ART 2.1.30. OGUC
CLASE / DESTINO	HABITACIONAL					
ACTIVIDAD						
ESCALA	(Art. 2.1.36. OGUC)					

6.4 PROTECCIONES OFICIALES

<input checked="" type="checkbox"/> NO	<input type="checkbox"/> SÍ, especificar	<input type="checkbox"/> ZCH	<input type="checkbox"/> ICH	<input type="checkbox"/> ZOIT	<input type="checkbox"/> OTRO; especificar	
<input type="checkbox"/> MONUMENTO NACIONAL:	<input type="checkbox"/> ZT	<input type="checkbox"/> MH	<input type="checkbox"/> SANTUARIO DE LA NATURALEZA			

6.5 FORMA DE CUMPLIMIENTO ARTÍCULO 70° LGUC (\*)

CESIÓN <input type="checkbox"/>	APORTE <input checked="" type="checkbox"/>	<input type="checkbox"/> OTRO ESPECIFICAR;	
---------------------------------	--	--	--

(\*) SÓLO EN CASO DE PROYECTOS QUE CONLLEVEN CRECIMIENTO URBANO POR DENSIFICACIÓN (exigible conforme a plazos del Artículo primero transitorio de la Ley N° 20.958)

6.6 CÁLCULO DEL PORCENTAJE DE CESIÓN OBRA NUEVA (sólo en casos de proyectos de crecimiento urbano por densificación)

Exigible conforme a plazos del Artículo primero transitorio de la Ley N° 20.958 (artículo 2.2.5. Bis OGUC)

PROYECTO	PORCENTAJE DE CESIÓN
(a) <input type="checkbox"/> CON DENSIDAD DE OCUPACIÓN HASTA 8.000 Personas/Hectárea	(DENSIDAD DE OCUPACIÓN ) <div>0,12 X 11 = 0,001 %</div> <div>2000</div>
(b) <input type="checkbox"/> CON DENSIDAD DE OCUPACIÓN SOBRE 8.000 Personas/Hectárea	44%

Nota 1: En el proyecto de edificación de Obra Nueva, se debe efectuar el cálculo de la edificación completa.

Nota 2: Para calcular la Densidad de Ocupación, se debe considerar la carga de ocupación (según art. 4.2.4. de la OGUC) que se incrementa en el o los terrenos del proyecto, sin considerar en el cálculo, la cantidad de personas que ocupaban las edificaciones existentes, incluso si estas fuesen demolidas para materializar el proyecto. Sólo podrá descontarse la carga de ocupación de edificaciones a demoler, en los casos que el permiso de demolición se solicite en forma conjunta con la solicitud de permiso de edificación, y se adjunten los antecedentes respectivos a dicha solicitud, conforme al inciso final del artículo 5.1.6. y al inciso tercero del artículo 5.1.4., ambos de la O.G.U.C.

Nota 3: La Densidad de Ocupación, se obtiene de la siguiente fórmula :  $\frac{\text{Carga de ocupación del proyecto calculada según el art. 4.2.4. de la OGUC} \times 10.000}{\text{Superficie del terreno (que considera el terreno más la superficie exterior hasta el eje del espacio público adyacente existente o previsto en el IPT hasta un máximo de 30 m)}}$  (Art. 2.2.5. Bis OGUC)

6.7 CÁLCULO DEL APORTE (EN LOS CASOS QUE CORRESPONDA)

(c) AVALÚO FISCAL VIGENTE A LA FECHA DE LA SOLICITUD DEL PERMISO, CORRESPONDIENTE AL O LOS TERRENOS (no se debe incluir valor de edificaciones existentes)	\$ 101449084	(d) PORCENTAJE DE BENEFICIO POR CONSTRUCTIBILIDAD	0 %
(e) AVALÚO FISCAL INCREMENTADO, CORRESPONDIENTE AL O LOS TERRENOS (*) [(c) + ((c) x (d))]	X	0,001 % % DE CESIÓN [(a) o (b)]	= \$ 650,97 APORTE EQUIVALENTE EN DINERO [(e) x ((a) o (b))]

(\*) El Avalúo Fiscal debe incrementarse en la misma proporción que el aumento de constructibilidad obtenido por un beneficio normativo (inciso 2° art. 2.2.5. Bis C. OGUC)

6.8 INCENTIVOS NORMATIVOS DEL IPT, A LOS QUE SE ACOGE EL PROYECTO (Art. 184 LGUC)

BENEFICIO	CONDICIÓN PARA OPTAR AL BENEFICIO:
BENEFICIO	CONDICIÓN PARA OPTAR AL BENEFICIO:
BENEFICIO	CONDICIÓN PARA OPTAR AL BENEFICIO:

6.9 DISPOSICIONES ESPECIALES A QUE SE ACOGE EL PROYECTO

<input checked="" type="checkbox"/> D.F.L.-N°2 de 1959	<input type="checkbox"/> Conjunto Armónico	<input type="checkbox"/> Proyección Sombras Art. 2.6.11. OGUC	<input type="checkbox"/> Segunda Vivienda Art. 6.2.4. OGUC
<input type="checkbox"/> Ley N° 19.537 Copropiedad Inmobiliaria	<input type="checkbox"/> Beneficio Fusión Art. 63 LGUC	<input type="checkbox"/> Conj. Viv. Econ. Art. 6.1.8. OGUC	<input type="checkbox"/> Art. 2.4.1. OGUC Inciso Segundo
<input type="checkbox"/> Art. 6.6.1. OGUC, según resolución N°	(V y U) de fecha	vigente hasta	
<input type="checkbox"/> Otro ; especificar			

6.10 NÚMERO DE UNIDADES TOTALES POR DESTINO

Art 6° letra L- D.S. N° 167 de 2016 MTT

VIVIENDAS	BODEGAS	OFICINAS	LOCALES COMERCIALES	Otro; especificar	TOTAL UNIDADES
1	1			N°	2
ESTACIONAMIENTOS para automóviles		Otros Estacionamientos exigidos (IPT):	Especificar	Cantidad	Especificar
ESTACIONAMIENTOS para bicicletas					

6.11 PARA PROYECTOS DE CONDOMINIO TIPO B

SUPERFICIE TOTAL DE TERRENO	CANTIDAD DE SITIOS RESULTANTES
-----------------------------	--------------------------------



7 OTRAS AUTORIZACIONES QUE FORMAN PARTE DE ESTE PERMISO (Inciso final Art. 5.1.6. de la OGUC)

<input type="checkbox"/> DEMOLICIÓN	<input type="checkbox"/> INSTALACIÓN DE FAENAS	<input type="checkbox"/> INSTALACIÓN DE GRÚAS Y SIMILARES
<input type="checkbox"/> OTRAS (especificar)		<input type="checkbox"/> EJECUCIÓN DE EXCAVACIONES, ENTIBACIONES Y SOCIALZADO

8 CLASIFICACIÓN DE LA CONSTRUCCIÓN

CLASIFICACIÓN	m2	%(*)	VALOR m2 (**)	CLASIFICACIÓN	m2	%(*)	VALOR m2 (**)
G/5	84,00						

(\*) El 100% corresponde a la superficie edificada total que se calcula según Tabla de Costos Unitarios MINVU  
(\*\*) Valor de la Tabla de Costos Unitarios MINVU vigente a la fecha de ingreso de la solicitud.

9 DERECHOS MUNICIPALES

(a) PRESUPUESTO (Calculado con Tabla Costos Unitarios MINVU)		\$	8.915.859.-
(b) SUBTOTAL 1 DERECHOS MUNICIPALES [(a) x (1,5% Art. 130 LGUC)]	%	\$	89.159.-
(c) DESCUENTO POR UNIDADES DE CASAS O PISOS TIPO REPETIDOS	(-)	\$	
(d) SUBTOTAL 2 DERECHOS MUNICIPALES [(b) - (c)]		\$	
(e) DESCUENTO 30% CON INFORME DE REVISOR INDEPENDIENTE [(d) x (30%)]	(-)	\$	
(f) DESCUENTO MONTO CONSIGNADO AL INGRESO SOLICITUD	(-)	\$	
(g) TOTAL DERECHOS A PAGAR [(d) - (e) - (f)]		\$	89.159.-
GIRO INGRESO MUNICIPAL NÚMERO	1772	FECHA :	08-Sep-2025

9.1.- CÁLCULO DE DESCUENTO POR UNIDADES REPETIDAS (Art. 130 LGUC; Art. 5.1.14. OGUC)

Unidades de Casas o pisos tipo repetidos	Porcentaje de descuentos de los derechos municipales	número maximo de unidades con descuento por tramo	DESCUENTO (\$)
1° y 2°	0%	0	
3°,4° y 5°	10%	3	
6°,7°,8°,9 y 10°	20%	5	
11 a la 20 , inclusive	30%	10	
21 a la 40 ° inclusive	40%	20	
41 o más	50%	variable	
TOTAL DESCUENTO:			

Esta tabla se debe aplicar para cada vivienda o piso tipo que se repita

10 GLOSARIO:

- D.F.L.: Decreto con Fuerza de Ley

D.S: Decreto Supremo

EISTU: Estudio de Impacto Sistema Transporte Urbano

GIM: Giro de Ingreso Municipal

ICH: Inmueble de Conservación Histórica

IMIV:Informe de Mitigación de Impacto Vial

INE: Instituto Nacional de Estadísticas
- I.P.T:Instrumento de Planificación Territorial.

LGUC: Ley General de Urbanismo y Construcciones

MH: Monumento Histórico

MINAGRI: Ministerio de Agricultura.

MINVU: Ministerio de Vivienda y Urbanismo

MTT: Ministerio de Transportes y Telecomunicaciones

OGUC:Ordenanza General de Urbanismo y Construcciones
- SAG: Servicio Agrícola y Ganadero

SEREMI: Secretaría Regional Ministerial

SEIM: Sistema de Evaluación de Impacto en Movilidad.

ZCH: Zona de Conservación Histórica

ZOIT: Zona de Interés Turístico

ZT: Zona Típica

NOTAS: (SOLO PARA SITUACIONES ESPECIALES)

OBRA NUEVA VIVIENDA SOCIAL.  
ROL SII N° 1390-28.  
SAN JUAN SN.  
84,00 M2.

VHC/ACM/dass.



VICTOR A. HUNTER CEA

ARQUITECTO

DIRECTOR DE OBRAS MUNICIPALES

nombre y firma

PERMISO DE EDIFICACIÓN

OBRA NUEVA

DIRECCIÓN DE OBRAS MUNICIPALES DE:

ANGOL

REGIÓN: DE LA ARAUCANÍA

NÚMERO DE RESOLUCIÓN
233
FECHA DE APROBACIÓN
10-Sep-2025
ROL S.I.I
2273-54

VISTOS

- A) Las atribuciones emanadas del Art. 24 de la Ley Orgánica Constitucional de Municipalidades,
- B) Las disposiciones de la Ley General de Urbanismo y Construcciones en especial el Art. 116, su Ordenanza General, y el Instrumento de Planificación Territorial.
- C) La solicitud de aprobación, los planos y demás antecedentes debidamente suscritos por el propietario y los profesionales correspondientes al expediente S.P.E.-5.1.4/5.1.6. N° 7397 DE FECHA 19/08/2025
- D) El certificado de informaciones previas N° 255 de fecha 14-Mar-2025
- E) El anteproyecto de Edificación N° de fecha (cuando corresponda)
- F) El informe Favorable de Revisor Independiente N° vigente, de fecha (cuando corresponda)
- G) El informe favorable de Revisor de Proyecto de Cálculo Estructural N° de fecha (cuando corresponda)
- H) La Resolución N° de la misma fecha de esta Resolución que aprueba el loteo (con construcción simultánea).
- I) Que previo a la fecha de esta Resolución, se aprobaron las tramitaciones condicionantes para el permiso referidas a (fusión, subdivisión, subdivisión afecta.... ) de fecha (..... subdivisión afecta, modificación, rectificación de deslindes, demolición, etc)
- J) Otros (especificar):

RESUELVO:

- 1 Conceder permiso para OBRA NUEVA 1 con una superficie total de 84,00 m2 y de 1 pisos de altura, destinado a VIVIENDA ubicado en calle/avenida/camino SAN LORENZO N° S/N Lote N° 54 manzana 2273 localidad o loteo LOS TOLDOS sector RURAL zona RURAL del Plan regulador COMUNAL aprobando los planos y demás antecedentes, que forman parte de la presente autorización mencionados en la letra C de los VISTOS de este permiso.
- 2 Dejar constancia que la obra que se aprueba MANTIENE los beneficios del D.F.L.-N°2 de 1959 .
- 3 Que el presente permiso se otorga amparado en las siguientes autorizaciones especiales: plazos de la autorización especial Art.121, Art.122, Art.123, Art.124, de la Ley General de Urbanismo y Construcciones, otros (especificar).
- 4 Que el proyecto que se aprueba se ajusta al citado anteproyecto aprobado(cuando corresponda).
- 5 Antecedentes del Proyecto
- NOMBRE DEL PROYECTO : OBRA NUEVA, VIVIENDA SOCIAL
- 5.1 DATOS DEL PROPIETARIO:
- |                                       |                    |   |                  |            |
|---------------------------------------|--------------------|---|------------------|------------|
| NOMBRE O RAZÓN SOCIAL DEL PROPIETARIO |                    |   | R.U.T.           |            |
| JOSE RAMON VASQUEZ CARCAMO            |                    |   | 7                |            |
| REPRESENTANTE LEGAL DEL PROPIETARIO   |                    |   | R.U.T.           |            |
|                                       |                    |   |                  |            |
| DIRECCIÓN: Nombre de la vía           |                    | N°                                      | Local/ Of/ Depto | Localidad  |
| SAN LORENZO                           |                    | S/N                                     |                  | LOS TOLDOS |
| COMUNA                                | CORREO ELECTRÓNICO | TELÉFONO FIJO                           | TELÉFONO CELULAR |            |
| ANGOL                                 |                    |   | 9                |            |
| PERSONERÍA DEL REPRESENTANTE LEGAL :  |                    | SE ACREDITÓ MEDIANTE                    |                  |            |
|                                       |                    | DE FECHA Y REDUCIDA A ESCRITURA PÚBLICA |                  |            |
| CON FECHA                             |                    | ANTE EL NOTARIO SR (A)                  |                  |            |

5.2 INDIVIDUALIZACIÓN DE LOS PROFESIONALES

NOMBRE O RAZÓN SOCIAL de la empresa del ARQUITECTO (cuando corresponda)	R.U.T
NOMBRE DEL PROFESIONAL ARQUITECTO RESPONSABLE	R.U.T
PAULINA PEREZ BOISIER	15.932.720-5
NOMBRE DEL CALCULISTA	R.U.T
NOMBRE DEL CONSTRUCTOR (*)	R.U.T
DANIEL MARCELO AVILES ESPINOZA	14.289.308-8

NOMBRE DEL INSPECTOR TÉCNICO DE OBRA (*)	INSCRIPCIÓN REGISTRO	
	CATEGORÍA	N°
NOMBRE DEL REVISOR INDEPENDIENTE (cuando corresponda)	REGISTRO	CATEGORÍA
NOMBRE O RAZÓN SOCIAL DEL REVISOR DEL PROYECTO DE CÁLCULO ESTRUCTURAL(cuando corresponda)	REGISTRO	CATEGORÍA
NOMBRE DEL PROFESIONAL RESPONSABLE DE LA REVISIÓN DEL PROYECTO DE CÁLCULO ESTRUCTURAL	R.U.T	

(\*) Podrá individualizarse hasta antes del inicio de las obras.

6 CARACTERÍSTICAS DEL PROYECTO DE OBRA NUEVA

EDIFICIOS DE USO PÚBLICO	<input type="checkbox"/> TODO	<input type="checkbox"/> PARTE	<input checked="" type="checkbox"/> NO ES EDIFICIO DE USO PÚBLICO
CARGA DE OCUPACIÓN TOTAL DE LAS EDIFICACIONES (personas) según artículo 4.2.4. OGUC.	4.20	DENSIDAD DE OCUPACIÓN (personas/hectárea)	0.31
CRECIMIENTO URBANO	<input type="checkbox"/> NO	<input checked="" type="checkbox"/> SÍ	Explicitar: densificación / extensión
			DENSIFICACIÓN
LOTEO CON CONSTRUCCIÓN SIMULTÁNEA	<input type="checkbox"/> SÍ	<input checked="" type="checkbox"/> NO	LOTEO DFL 2
			<input type="checkbox"/> SÍ
			<input type="checkbox"/> NO
PROYECTO, se desarrollará en etapas:	<input checked="" type="checkbox"/> SÍ	<input type="checkbox"/> NO	cantidad de etapas
			2
ETAPAS CON MITIGACIONES PARCIALES (a considerar en IMIV, art. 173 LGUC)		Etapas art 9° del DS 167 (MTT) de 2016	

6.1 SUPERFICIES

SUPERFICIE	ÚTIL (m2)	COMÚN (m2)	TOTAL (m2)
S. EDIFICADA SUBTERRÁNEO (S)			
S. EDIFICADA SOBRE TERRENO (1er piso + pisos superiores)	84,00 M2		84,00 M2
S. EDIFICADA TOTAL	84,00 M2		84,00 M2
SUPERFICIE OCUPACIÓN SOLO EN PRIMER PISO (m2)	84,00 M2	SUPERFICIE TOTAL DEL PREDIO O LOS PREDIOS (m2)	134.000

S. EDIFICADA SUBTERRÁNEO (S)

(agregar hoja adicional si hubiere más subterráneos)

S. Edificada por nivel o piso	ÚTIL (m2)	COMÚN (m2)	TOTAL (m2)
nivel o piso -1			
nivel o piso -2			
nivel o piso -3			
nivel o piso -4			
nivel o piso -5			
TOTAL			

S. EDIFICADA SOBRE TERRENO

(agregar hoja adicional si hubiere más pisos sobre el nivel de suelo natural)

S. Edificada por nivel o piso	ÚTIL (m2)	COMÚN (m2)	TOTAL (m2)
nivel o piso 1	84,00 M2		84,00 M2
nivel o piso 2			
nivel o piso 3			
nivel o piso 4			
nivel o piso 5			
nivel o piso 6			
nivel o piso 7			
nivel o piso 8			
nivel o piso 9			
nivel o piso 10			
TOTAL	84,00 M2		84,00 M2

S. EDIFICADA POR DESTINO

DESTINO (S) CONTEMPLADO (S)	Residencial ART 2.1.25. OGUC	Equipamiento ART. 2.1.33. OGUC	Act. Productivas ART 2.1.28. OGUC	Infraestructura ART 2.1.29. OGUC	Área verde ART 2.1.31. OGUC	Espacio Público ART 2.1.30. OGUC
SUPERFICIE EDIFICADA	84,00 m2					

6.2 NORMAS URBANÍSTICAS

PREDIO(S) EMPLAZADO(S) EN ÁREA DE RIESGO	<input checked="" type="checkbox"/> NO	<input type="checkbox"/> SÍ	<input type="checkbox"/> PARCIAL
NORMAS URBANÍSTICAS	PROYECTADO	PERMITIDO	
DENSIDAD	0,31	O.G.U.C	
COEFICIENTE DE OCUPACIÓN PISOS SUPERIORES (sobre 1er piso)	0	O.G.U.C	
COEFICIENTE DE OCUPACIÓN DE SUELO (1er piso)	0,001	O.G.U.C	
COEFICIENTE DE CONSTRUCTIBILIDAD	0,00	O.G.U.C	



DISTANCIAMIENTOS	O.G.U.C	O.G.U.C
RASANTE	O.G.U.C	O.G.U.C
SISTEMA DE AGRUPAMIENTO	AISLADO	AISLADO
ADOSAMIENTO	O.G.U.C	O.G.U.C
ANTEJARDÍN	O.G.U.C	O.G.U.C
ALTURA EN METROS Y/O PISOS	1 PISO	1 PISO
ESTACIONAMIENTOS AUTOMÓVILES	0	0
ESTACIONAMIENTOS BICICLETAS	0	0
ESTACIONAMIENTOS OTROS VEHÍCULOS (ESPECIFICAR)	0	0
ESTACIONAMIENTOS PARA PERSONAS CON DISCAPACIDAD	0	0

DESCUENTO ESTACIONAMIENTO PARA AUTOMÓVILES POR ESTACIONAMIENTO PARA BICICLETAS	<input type="checkbox"/> SI	<input checked="" type="checkbox"/> NO	CANTIDAD DESCONTADA	
--	-----------------------------	--	---------------------	--

6.3 USO DE SUELO Y DESTINO(S) CONTEMPLADOS(S)

TIPO DE USO	Residencial ART 2.1.25. OGUC	Equipamiento ART. 2.1.33. OGUC	Act. Productivas ART 2.1.28. OGUC	Infraestructura ART 2.1.29. OGUC	Area verde ART 2.1.31. OGUC	Espacio Público ART 2.1.30. OGUC
CLASE / DESTINO	HABITACIONAL					
ACTIVIDAD						
ESCALA	(Art. 2.1.36. OGUC)					

6.4 PROTECCIONES OFICIALES

<input checked="" type="checkbox"/> NO	<input type="checkbox"/> SI, especificar	<input type="checkbox"/> ZCH	<input type="checkbox"/> ICH	<input type="checkbox"/> ZOIT	<input type="checkbox"/> OTRO; especificar	
<input type="checkbox"/> MONUMENTO NACIONAL:	<input type="checkbox"/> ZT	<input type="checkbox"/> MH	<input type="checkbox"/> SANTUARIO DE LA NATURALEZA			

6.5 FORMA DE CUMPLIMIENTO ARTÍCULO 70° LGUC (\*)

CESIÓN <input type="checkbox"/>	APORTE <input checked="" type="checkbox"/>	<input type="checkbox"/> OTRO ESPECIFICAR:	
---------------------------------	--	--	--

(\*) SÓLO EN CASO DE PROYECTOS QUE CONLLEVEN CRECIMIENTO URBANO POR DENSIFICACIÓN (exigible conforme a plazos del Artículo primero transitorio de la Ley N° 20.958)

6.6 CÁLCULO DEL PORCENTAJE DE CESIÓN OBRA NUEVA (sólo en casos de proyectos de crecimiento urbano por densificación)

Exigible conforme a plazos del Artículo primero transitorio de la Ley N° 20.958 (artículo 2.2.5. Bis OGUC)

PROYECTO	PORCENTAJE DE CESIÓN
(a) <input type="checkbox"/> CON DENSIDAD DE OCUPACIÓN HASTA 8.000 Personas/Hectárea	(DENSIDAD DE OCUPACIÓN ) <div>0,31 X 11 = 0,002 %</div> <div>2000</div>
(b) <input type="checkbox"/> CON DENSIDAD DE OCUPACIÓN SOBRE 8.000 Personas/Hectárea	44%

Nota 1: En el proyecto de edificación de Obra Nueva, se debe efectuar el cálculo de la edificación completa.

Nota 2: Para calcular la Densidad de Ocupación, se debe considerar la carga de ocupación (según art. 4.2.4. de la OGUC) que se incrementa en el o los terrenos del proyecto, sin considerar en el cálculo, la cantidad de personas que ocupaban las edificaciones existentes, incluso si estas fuesen demolidas para materializar el proyecto. Sólo podrá descontarse la carga de ocupación de edificaciones a demoler, en los casos que el permiso de demolición se solicite en forma conjunta con la solicitud de permiso de edificación, y se adjunten los antecedentes respectivos a dicha solicitud, conforme al inciso final del artículo 5.1.6. y al inciso tercero del artículo 5.1.4., ambos de la O.G.U.C.

Nota 3: La Densidad de Ocupación, se obtiene de la siguiente fórmula : 
$$\frac{\text{Carga de ocupación del proyecto calculada según el art. 4.2.4. de la OGUC} \times 10.000}{\text{Superficie del terreno (que considera el terreno más la superficie exterior hasta el eje del espacio público adyacente existente o previsto en el IPT hasta un máximo de 30 m)}}$$

6.7 CÁLCULO DEL APORTE (EN LOS CASOS QUE CORRESPONDA)

(c) AVALÚO FISCAL VIGENTE A LA FECHA DE LA SOLICITUD DEL PERMISO, CORRESPONDIENTE AL O LOS TERRENOS (no se debe incluir valor de edificaciones existentes)	\$ 23137766	(d) PORCENTAJE DE BENEFICIO POR CONSTRUCTIBILIDAD	0 %
(e) AVALÚO FISCAL INCREMENTADO, CORRESPONDIENTE AL O LOS TERRENOS (*) [(c) + ((c) x (d))]	\$ 23137766	X	0,002 %
		=	\$ 398,87
			APORTE EQUIVALENTE EN DINERO [(e) x ((a) o (b))]

(\*) El Avalúo Fiscal debe incrementarse en la misma proporción que el aumento de constructibilidad obtenido por un beneficio normativo (inciso 2° art. 2.2.5. Bis C. OGUC)

6.8 INCENTIVOS NORMATIVOS DEL IPT, A LOS QUE SE ACOGE EL PROYECTO (Art. 184 LGUC)

BENEFICIO	CONDICIÓN PARA OPTAR AL BENEFICIO:
BENEFICIO	CONDICIÓN PARA OPTAR AL BENEFICIO:
BENEFICIO	CONDICIÓN PARA OPTAR AL BENEFICIO:

6.9 DISPOSICIONES ESPECIALES A QUE SE ACOGE EL PROYECTO

<input checked="" type="checkbox"/> D.F.L-N°2 de 1959	<input type="checkbox"/> Conjunto Armónico	<input type="checkbox"/> Proyección Sombras Art. 2.6.11. OGUC	<input type="checkbox"/> Segunda Vivienda Art. 6.2.4. OGUC
<input type="checkbox"/> Ley N° 19.537 Copropiedad Inmobiliaria	<input type="checkbox"/> Beneficio Fusión Art. 63 LGUC	<input type="checkbox"/> Conj. Viv. Econ. Art. 6.1.8. OGUC	<input type="checkbox"/> Art. 2.4.1. OGUC Inciso Segundo
<input type="checkbox"/> Art. 6.6.1. OGUC, según resolución N°	(V y U) de fecha	vigente hasta	
<input type="checkbox"/> Otro ; especificar			

6.10 NÚMERO DE UNIDADES TOTALES POR DESTINO

Art 6° letra L- D.S. N° 167 de 2016 MTT

VIVIENDAS	BODEGAS	OFICINAS	LOCALES COMERCIALES	Otro; especificar	TOTAL UNIDADES
1	1			N°	2
ESTACIONAMIENTOS para automóviles		Otros Estacionamientos exigidos (IPT):	Especificar	Cantidad	Especificar
ESTACIONAMIENTOS para bicicletas					

6.11 PARA PROYECTOS DE CONDOMINIO TIPO B

SUPERFICIE TOTAL DE TERRENO	CANTIDAD DE SITIOS RESULTANTES
-----------------------------	--------------------------------

7OTRAS AUTORIZACIONES QUE FORMAN PARTE DE ESTE PERMISO (Inciso final Art. 5.1.6. de la OGUC)

<input type="checkbox"/> DEMOLICIÓN	<input type="checkbox"/> INSTALACIÓN DE FAENAS	<input type="checkbox"/> INSTALACIÓN DE GRÚAS Y SIMILARES
<input type="checkbox"/> OTRAS (especificar)	<input type="checkbox"/> EJECUCIÓN DE EXCAVACIONES, ENTIBACIONES Y SOCALZADOS	

8CLASIFICACIÓN DE LA CONSTRUCCIÓN

CLASIFICACIÓN	m2	%(*)	VALOR m2 (**)	CLASIFICACIÓN	m2	%(*)	VALOR m2 (**)
G/5	84,00						

(\*) El 100% corresponde a la superficie edificada total que se calcula según Tabla de Costos Unitarios MINVU  
(\*\*) Valor de la Tabla de Costos Unitarios MINVU vigente a la fecha de ingreso de la solicitud.

9DERECHOS MUNICIPALES

(a) PRESUPUESTO (Calculado con Tabla Costos Unitarios MINVU)		\$	8.915.859.-
(b) SUBTOTAL 1 DERECHOS MUNICIPALES [(a) x (1,5% Art. 130 LGUC)]	%	\$	89.159.-
(c) DESCUENTO POR UNIDADES DE CASAS O PISOS TIPO REPETIDOS	(-)	\$	
(d) SUBTOTAL 2 DERECHOS MUNICIPALES [(b) - (c)]		\$	
(e) DESCUENTO 30% CON INFORME DE REVISOR INDEPENDIENTE [(d) x(30%)]	(-)	\$	
(f) DESCUENTO MONTO CONSIGNADO AL INGRESO SOLICITUD	(-)	\$	
(g) TOTAL DERECHOS A PAGAR [(d) - (e) - (f)]		\$	89.159.-
GIRO INGRESO MUNICIPAL NÚMERO	1773	FECHA :	08-Sep-2025

9.1.- CÁLCULO DE DESCUENTO POR UNIDADES REPETIDAS (Art. 130 LGUC; Art. 5.1.14. OGUC)

Unidades de Casas o pisos tipo repetidos	Porcentaje de descuentos de los derechos municipales	número maximo de unidades con descuento por tramo	DESCUENTO (\$)
1° y 2°	0%	0	
3°,4° y 5°	10%	3	
6°,7°,8°,9 y 10°	20%	5	
11 a la 20 , inclusive	30%	10	
21 a la 40 ° inclusive	40%	20	
41 o más	50%	variable	
TOTAL DESCUENTO:			

Esta tabla se debe aplicar para cada vivienda o piso tipo que se repita

10 GLOSARIO:

D.F.L.: Decreto con Fuerza de Ley

D.S: Decreto Supremo

EISTU: Estudio de Impacto Sistema Transporte Urbano

GIM: Giro de Ingreso Municipal

ICH: Inmueble de Conservación Histórica

IMIV:Informe de Mitigación de Impacto Vial

INE: Instituto Nacional de Estadísticas

I.P.T:Instrumento de Planificación Territorial.

LGUC: Ley General de Urbanismo y Construcciones

MH: Monumento Histórico

MINAGRI: Ministerio de Agricultura.

MINVU: Ministerio de Vivienda y Urbanismo

MTT: Ministerio de Transportes y Telecomunicaciones

OGUC:Ordenanza General de Urbanismo y Construcciones

SAG: Servicio Agrícola y Ganadero

SEREMI: Secretaría Regional Ministerial

SEIM: Sistema de Evaluación de Impacto en Movilidad.

ZCH: Zona de Conservación Histórica

ZOIT: Zona de Interés Turístico

ZT: Zona Típica

NOTAS: (SOLO PARA SITUACIONES ESPECIALES)

OBRA NUEVA VIVIENDA SOCIAL.  
ROL SII N° 1390-28.  
SAN JUAN SN.  
84,00 M2.

VHC/ACM/dass.



VICTOR A. HUNTER CEA

ARQUITECTO

DIRECTOR DE OBRAS MUNICIPALES

nombre y firma



PERMISO DE EDIFICACIÓN  
OBRA NUEVA  
DIRECCIÓN DE OBRAS MUNICIPALES DE:  
ANGOL

REGIÓN: DE LA ARAUCANÍA

NÚMERO DE RESOLUCIÓN
234
FECHA DE APROBACIÓN
10-Sep-2025
ROL S.I.I
1391-18

VISTOS

- A) Las atribuciones emanadas del Art. 24 de la Ley Orgánica Constitucional de Municipalidades,
- B) Las disposiciones de la Ley General de Urbanismo y Construcciones en especial el Art. 116, su Ordenanza General, y el Instrumento de Planificación Territorial.
- C) La solicitud de aprobación, los planos y demás antecedentes debidamente suscritos por el propietario y los profesionales correspondientes al expediente S.P.E.-5.1.4/5.1.6. N° 7397 DE FECHA 19/08/2025
- D) El certificado de informaciones previas N° 495 de fecha 04-May-2025
- E) El anteproyecto de Edificación N° de fecha (cuando corresponda)
- F) El informe Favorable de Revisor Independiente N° vigente, de fecha (cuando corresponda)
- G) El informe favorable de Revisor de Proyecto de Cálculo Estructural N° de fecha (cuando corresponda)
- H) La Resolución N° de la misma fecha de esta Resolución que aprueba el loteo (con construcción simultánea).
- I) Que previo a la fecha de esta Resolución, se aprobaron las tramitaciones condicionantes para el permiso referidas a (fusión, subdivisión, subdivisión afecta.... ) de fecha (..... subdivisión afecta, modificación, rectificación de deslindes, demolición, etc)
- J) Otros (especificar):

RESUELVO:

- 1 Conceder permiso para OBRA NUEVA 1 con una (Especificar) (Número de edificios, casas, galpones,etc) superficie total de 84,00 m2 y de 1 pisos de altura, destinado a VIVIENDA ubicado en calle/avenida/camino LOS EUCALIPTOS LOS CARACOLES N° S/N Lote N° 18 manzana 1391 localidad o loteo RUCAPILLAN sector RURAL zona RURAL del Plan regulador COMUNAL (urbano o rural) Comuna o Intercomunal aprobando los planos y demás antecedentes, que forman parte de la presente autorización mencionados en la letra C de los VISTOS de este permiso.
- 2 Dejar constancia que la obra que se aprueba MANTIENE los beneficios del D.F.L.-N°2 de 1959 . (Mantiene o pierde)
- 3 Que el presente permiso se otorga amparado en las siguientes autorizaciones especiales: plazos de la autorización especial Art.121, Art.122, Art.123, Art.124, de la Ley General de Urbanismo y Construcciones, otros (especificar).
- 4 Que el proyecto que se aprueba se ajusta al citado anteproyecto aprobado(cuando corresponda).
- 5 Antecedentes del Proyecto NOMBRE DEL PROYECTO : OBRA NUEVA, VIVIENDA SOCIAL
- 5.1 DATOS DEL PROPIETARIO:

NOMBRE O RAZÓN SOCIAL DEL PROPIETARIO			R.U.T.	
ADELINA BLANCA LUPE LUENGO NAVARRETE				
REPRESENTANTE LEGAL DEL PROPIETARIO			R.U.T.	
DIRECCIÓN: Nombre de la vía		N°	Local/ Of/ Depto	Localidad
LOS EUCALIPTOS LOS CARACOLES		S/N		RUCAPILLAN
COMUNA	CORREO ELECTRÓNICO	TELÉFONO FIJO	TELÉFONO CELULAR	
ANGOL				
PERSONERÍA DEL REPRESENTANTE LEGAL :		SE ACREDITÓ MEDIANTE		
		DE FECHA Y REDUCIDA A ESCRITURA PÚBLICA		
CON FECHA		ANTE EL NOTARIO SR (A)		

5.2 INDIVIDUALIZACIÓN DE LOS PROFESIONALES

NOMBRE O RAZÓN SOCIAL de la empresa del ARQUITECTO (cuando corresponda)	R.U.T
NOMBRE DEL PROFESIONAL ARQUITECTO RESPONSABLE	R.U.T
PAULINA PEREZ BOISIER	15.932.720-5
NOMBRE DEL CALCULISTA	R.U.T
NOMBRE DEL CONSTRUCTOR (*)	R.U.T
DANIEL MARCELO AVILES ESPINOZA	14.289.308-8

NOMBRE DEL INSPECTOR TÉCNICO DE OBRA (*)	INSCRIPCIÓN REGISTRO	
	CATEGORÍA	N°
NOMBRE DEL REVISOR INDEPENDIENTE (cuando corresponda)	REGISTRO	CATEGORÍA
NOMBRE O RAZÓN SOCIAL DEL REVISOR DEL PROYECTO DE CÁLCULO ESTRUCTURAL(cuando corresponda)	REGISTRO	CATEGORÍA
NOMBRE DEL PROFESIONAL RESPONSABLE DE LA REVISIÓN DEL PROYECTO DE CÁLCULO ESTRUCTURAL	R.U.T	

(\*) Podrá individualizarse hasta antes del inicio de las obras.

6 CARACTERÍSTICAS DEL PROYECTO DE OBRA NUEVA

EDIFICIOS DE USO PÚBLICO	<input type="checkbox"/> TODO	<input type="checkbox"/> PARTE	<input checked="" type="checkbox"/> NO ES EDIFICIO DE USO PÚBLICO
CARGA DE OCUPACIÓN TOTAL DE LAS EDIFICACIONES (personas) según artículo 4.2.4. OGUC.	4.20	DENSIDAD DE OCUPACIÓN (personas/hectárea)	0.35
CRECIMIENTO URBANO	<input type="checkbox"/> NO	<input checked="" type="checkbox"/> SÍ	Explicitar: densificación / extensión
DENSIFICACIÓN			
LOTEO CON CONSTRUCCIÓN SIMULTÁNEA	<input type="checkbox"/> SÍ	<input checked="" type="checkbox"/> NO	LOTEO DFL 2
		<input type="checkbox"/> SÍ	<input type="checkbox"/> NO
PROYECTO, se desarrollará en etapas:	<input checked="" type="checkbox"/> SÍ	<input type="checkbox"/> NO	cantidad de etapas
		2	
ETAPAS CON MITIGACIONES PARCIALES (a considerar en IMIV, art. 173 LGUC)			Etapas art 9° del DS 167 (MTT) de 2016

6.1 SUPERFICIES

SUPERFICIE	ÚTIL (m2)	COMÚN (m2)	TOTAL (m2)
S. EDIFICADA SUBTERRÁNEO (S)			
S. EDIFICADA SOBRE TERRENO (1er piso + pisos superiores)	84,00 M2		84,00 M2
S. EDIFICADA TOTAL	84,00 M2		84,00 M2
SUPERFICIE OCUPACIÓN SOLO EN PRIMER PISO (m2)	84,00 M2	SUPERFICIE TOTAL DEL PREDIO O LOS PREDIOS (m2)	119.000

S. EDIFICADA SUBTERRÁNEO (S)		(agregar hoja adicional si hubiere más subterráneos)	
S. Edificada por nivel o piso	ÚTIL (m2)	COMÚN (m2)	TOTAL (m2)
nivel o piso	-1		
nivel o piso	-2		
nivel o piso	-3		
nivel o piso	-4		
nivel o piso	-5		
TOTAL			

S. EDIFICADA SOBRE TERRENO		(agregar hoja adicional si hubiere más pisos sobre el nivel de suelo natural)	
S. Edificada por nivel o piso	ÚTIL (m2)	COMÚN (m2)	TOTAL (m2)
nivel o piso	1	84,00 M2	84,00 M2
nivel o piso	2		
nivel o piso	3		
nivel o piso	4		
nivel o piso	5		
nivel o piso	6		
nivel o piso	7		
nivel o piso	8		
nivel o piso	9		
nivel o piso	10		
TOTAL		84,00 M2	84,00 M2

S. EDIFICADA POR DESTINO						
DESTINO (S) CONTEMPLADO (S)	Residencial ART 2.1.25. OGUC	Equipamiento ART. 2.1.33. OGUC	Act. Productivas ART 2.1.28. OGUC	Infraestructura ART 2.1.29. OGUC	Área verde ART 2.1.31. OGUC	Espacio Público ART 2.1.30. OGUC
SUPERFICIE EDIFICADA	84,00 m2					

6.2 NORMAS URBANÍSTICAS

PREDIO(S) EMPLAZADO(S) EN ÁREA DE RIESGO	<input checked="" type="checkbox"/> NO	<input type="checkbox"/> SÍ	<input type="checkbox"/> PARCIAL
NORMAS URBANÍSTICAS		PROYECTADO	PERMITIDO
DENSIDAD	0,35	O.G.U.C	
COEFICIENTE DE OCUPACIÓN PISOS SUPERIORES (sobre 1er piso)	0	O.G.U.C	
COEFICIENTE DE OCUPACIÓN DE SUELO (1er piso)	0,001	O.G.U.C	
COEFICIENTE DE CONSTRUCTIBILIDAD	0,00	O.G.U.C	

DISTANCIAMIENTOS	O.G.U.C	O.G.U.C
RASANTE	O.G.U.C	O.G.U.C
SISTEMA DE AGRUPAMIENTO	AISLADO	AISLADO
ADOSAMIENTO	O.G.U.C	O.G.U.C
ANTEJARDÍN	O.G.U.C	O.G.U.C
ALTURA EN METROS Y/O PISOS	1 PISO	1 PISO
ESTACIONAMIENTOS AUTOMÓVILES	0	0
ESTACIONAMIENTOS BICICLETAS	0	0
ESTACIONAMIENTOS OTROS VEHÍCULOS (ESPECIFICAR)	0	0
ESTACIONAMIENTOS PARA PERSONAS CON DISCAPACIDAD	0	0

DESCUENTO ESTACIONAMIENTO PARA AUTOMÓVILES POR ESTACIONAMIENTO PARA BICICLETAS	<input type="checkbox"/> SÍ	<input checked="" type="checkbox"/> NO	CANTIDAD DESCONTADA	
--	-----------------------------	--	---------------------	--

6.3 USO DE SUELO Y DESTINO(S) CONTEMPLADOS(S)

TIPO DE USO	Residencial ART 2.1.25. OGUC	Equipamiento ART. 2.1.33. OGUC	Act. Productivas ART 2.1.28. OGUC	Infraestructura ART 2.1.29. OGUC	Area verde ART 2.1.31. OGUC	Espacio Público ART 2.1.30. OGUC
CLASE / DESTINO	HABITACIONAL					
ACTIVIDAD						
ESCALA	(Art. 2.1.36. OGUC)					

6.4 PROTECCIONES OFICIALES

<input checked="" type="checkbox"/> NO	<input type="checkbox"/> Sí, especificar	<input type="checkbox"/> ZCH	<input type="checkbox"/> ICH	<input type="checkbox"/> ZOIT	<input type="checkbox"/> OTRO; especificar	
<input type="checkbox"/> MONUMENTO NACIONAL:	<input type="checkbox"/> ZT	<input type="checkbox"/> MH	<input type="checkbox"/> SANTUARIO DE LA NATURALEZA			

6.5 FORMA DE CUMPLIMIENTO ARTÍCULO 70° LGUC (\*)

CESIÓN	<input type="checkbox"/>	APORTE	<input checked="" type="checkbox"/>	OTRO ESPECIFICAR:	
--------	--------------------------	--------	-------------------------------------	-------------------	--

(\*) SÓLO EN CASO DE PROYECTOS QUE CONLLEVEN CRECIMIENTO URBANO POR DENSIFICACIÓN (exigible conforme a plazos del Artículo primero transitorio de la Ley N° 20.958)

6.6 CÁLCULO DEL PORCENTAJE DE CESIÓN OBRA NUEVA

(sólo en casos de proyectos de crecimiento urbano por densificación)

Exigible conforme a plazos del Artículo primero transitorio de la Ley N° 20.958 (artículo 2.2.5. Bis OGUC)

PROYECTO	PORCENTAJE DE CESIÓN
(a) <input type="checkbox"/> CON DENSIDAD DE OCUPACIÓN <b>HASTA</b> 8.000 Personas/Hectárea	(DENSIDAD DE OCUPACIÓN ) <div>0,35 X 11 = 0,002 %</div> <div>2000</div>
(b) <input type="checkbox"/> CON DENSIDAD DE OCUPACIÓN <b>SOBRE</b> 8.000 Personas/Hectárea	44%

Nota 1: En el proyecto de edificación de Obra Nueva, se debe efectuar el cálculo de la edificación completa.

Nota 2: Para calcular la Densidad de Ocupación, se debe considerar la carga de ocupación (según art. 4.2.4. de la OGUC) que se incrementa en el o los terrenos del proyecto, sin considerar en el cálculo, la cantidad de personas que ocupaban las edificaciones existentes, incluso si estas fuesen demolidas para materializar el proyecto. Sólo podrá descontarse la carga de ocupación de edificaciones a demoler, en los casos que el permiso de demolición se solicite en forma conjunta con la solicitud de permiso de edificación, y se adjunten los antecedentes respectivos a dicha solicitud, conforme al inciso final del artículo 5.1.6. y al inciso tercero del artículo 5.1.4., ambos de la O.G.U.C.

Nota 3: La Densidad de Ocupación, se obtiene de la siguiente fórmula : 
$$\frac{\text{Carga de ocupación del proyecto calculada según el art. 4.2.4. de la OGUC}}{\text{Superficie del terreno (que considera el terreno más la superficie exterior hasta el eje del espacio público adyacente existente o previsto en el IPT hasta un máximo de 30 m)}} \times 10.000$$
 (Art. 2.2.5. Bis OGUC)

6.7 CÁLCULO DEL APORTE

(EN LOS CASOS QUE CORRESPONDA)

(c) AVALÚO FISCAL VIGENTE A LA FECHA DE LA SOLICITUD DEL PERMISO, CORRESPONDIENTE AL O LOS TERRENOS (no se debe incluir valor de edificaciones existentes)	\$ 205.477.180	(d) PORCENTAJE DE BENEFICIO POR CONSTRUCTIBILIDAD	0 %
(e) AVALÚO FISCAL INCREMENTADO, CORRESPONDIENTE AL O LOS TERRENOS (*) [(c) + {(c) x (d)}]	\$ 205.477.180	X	0,002 %
			= \$ 3988,67
		% DE CESIÓN [(a) o (b)]	APORTE EQUIVALENTE EN DINERO [(e) x {(a) o (b)}]

(\*) El Avalúo Fiscal debe incrementarse en la misma proporción que el aumento de constructibilidad obtenido por un beneficio normativo (inciso 2° art. 2.2.5. Bis C. OGUC)

6.8 INCENTIVOS NORMATIVOS DEL IPT, A LOS QUE SE ACOGE EL PROYECTO

(Art. 184 LGUC)

BENEFICIO		CONDICIÓN PARA OPTAR AL BENEFICIO:	
BENEFICIO		CONDICIÓN PARA OPTAR AL BENEFICIO:	
BENEFICIO		CONDICIÓN PARA OPTAR AL BENEFICIO:	

6.9 DISPOSICIONES ESPECIALES A QUE SE ACOGE EL PROYECTO

<input checked="" type="checkbox"/> D.F.L-N°2 de 1959	<input type="checkbox"/> Conjunto Armónico	<input type="checkbox"/> Proyección Sombras Art. 2.6.11. OGUC	<input type="checkbox"/> Segunda Vivienda Art. 6.2.4. OGUC
<input type="checkbox"/> Ley N° 19.537 Copropiedad Inmobiliaria	<input type="checkbox"/> Beneficio Fusión Art. 63 LGUC	<input type="checkbox"/> Conj. Viv. Econ. Art. 6.1.8. OGUC	<input type="checkbox"/> Art. 2.4.1. OGUC Inciso Segundo
<input type="checkbox"/> Art. 6.6.1. OGUC, según resolución N°		(V y U) de fecha	vigente hasta
<input type="checkbox"/> Otro ; especificar			

6.10 NÚMERO DE UNIDADES TOTALES POR DESTINO

Art 6° letra L- D.S. N° 167 de 2016 MTT

VIVIENDAS	BODEGAS	OFICINAS	LOCALES COMERCIALES	Otro; especificar	TOTAL UNIDADES
1	1			N°	2
ESTACIONAMIENTOS para automóviles		Otros Estacionamientos exigidos (IPT):	Especificar	Cantidad	Especificar
ESTACIONAMIENTOS para bicicletas					

6.11 PARA PROYECTOS DE CONDOMINIO TIPO B

SUPERFICIE TOTAL DE TERRENO		CANTIDAD DE SITIOS RESULTANTES	
-----------------------------	--	--------------------------------	--



7 OTRAS AUTORIZACIONES QUE FORMAN PARTE DE ESTE PERMISO (Inciso final Art. 5.1.6. de la OGUC)

<input type="checkbox"/> DEMOLICIÓN	<input type="checkbox"/> INSTALACIÓN DE FAENAS	<input type="checkbox"/> INSTALACIÓN DE GRÚAS Y SIMILARES
<input type="checkbox"/> OTRAS (especificar)		<input type="checkbox"/> EJECUCIÓN DE EXCAVACIONES, ENTIBACIONES Y SOCIALZADO

8 CLASIFICACIÓN DE LA CONSTRUCCIÓN

CLASIFICACIÓN	m2	%(*)	VALOR m2 (**)	CLASIFICACIÓN	m2	%(*)	VALOR m2 (**)
G/5	84,00						

(\*) El 100% corresponde a la superficie edificada total que se calcula según Tabla de Costos Unitarios MINVU

(\*\*) Valor de la Tabla de Costos Unitarios MINVU vigente a la fecha de ingreso de la solicitud.

9 DERECHOS MUNICIPALES

(a)	PRESUPUESTO (Calculado con Tabla Costos Unitarios MINVU)		\$	8.915.859.-
(b)	SUBTOTAL 1 DERECHOS MUNICIPALES [(a) x (1,5% Art. 130 LGUC)]	%	\$	89.159.-
(c)	DESCUENTO POR UNIDADES DE CASAS O PISOS TIPO REPETIDOS	(-)	\$	
(d)	SUBTOTAL 2 DERECHOS MUNICIPALES [(b) - (c)]		\$	
(e)	DESCUENTO 30% CON INFORME DE REVISOR INDEPENDIENTE [(d) x (30%)]	(-)	\$	
(f)	DESCUENTO MONTO CONSIGNADO AL INGRESO SOLICITUD	(-)	\$	
(g)	TOTAL DERECHOS A PAGAR [(d) - (e) - (f)]		\$	89.159.-
	GIRO INGRESO MUNICIPAL NÚMERO	1774	FECHA :	08-Sep-2025

9.1.- CÁLCULO DE DESCUENTO POR UNIDADES REPETIDAS (Art. 130 LGUC; Art. 5.1.14. OGUC)

Unidades de Casas o pisos tipo repetidos	Porcentaje de descuentos de los derechos municipales	número maximo de unidades con descuento por tramo	DESCUENTO (\$)
1° y 2°	0%	0	
3°,4° y 5°	10%	3	
6°,7°,8°,9 y 10°	20%	5	
11 a la 20 , inclusive	30%	10	
21 a la 40 ° inclusive	40%	20	
41 o más	50%	variable	
TOTAL DESCUENTO:			

Esta tabla se debe aplicar para cada vivienda o piso tipo que se repita

10 GLOSARIO:

D.F.L.: Decreto con Fuerza de Ley

D.S: Decreto Supremo

EISTU: Estudio de Impacto Sistema Transporte Urbano

GIM: Giro de Ingreso Municipal

ICH: Inmueble de Conservación Histórica

IMIV:Informe de Mitigación de Impacto Vial

INE: Instituto Nacional de Estadísticas

I.P.T:Instrumento de Planificación Territorial.

LGUC: Ley General de Urbanismo y Construcciones

MH: Monumento Histórico

MINAGRI: Ministerio de Agricultura.

MINVU: Ministerio de Vivienda y Urbanismo

MTT: Ministerio de Transportes y Telecomunicaciones

OGUC:Ordenanza General de Urbanismo y Construcciones

SAG: Servicio Agrícola y Ganadero

SEREMI: Secretaría Regional Ministerial

SEIM: Sistema de Evaluación de Impacto en Movilidad.

ZCH: Zona de Conservación Histórica

ZOIT: Zona de Interés Turístico

ZT: Zona Típica

NOTAS: (SOLO PARA SITUACIONES ESPECIALES)

OBRA NUEVA VIVIENDA SOCIAL.  
ROL SII N° 1391-18.  
LOS EUCALIPTOS LOS CARACOLES SN, SECTOR RUCAPILLAN.  
84,00 M2.

VHC/ACM/dass.



  
VICTOR A. HUNTER CEA  
ARQUITECTO  
DIRECTOR DE OBRAS MUNICIPALES  
nombre y firma



CERTIFICADO DE REGULARIZACIÓN  
(Con Pago de Derechos Municipales)  
VIVIENDA CUYOS RECINTOS HABITABLES INCLUIDOS BAÑO Y COCINA  
QUE NO EXEDAN DE 90 m2, CON AVALÚO FISCAL NO SUPERIOR A 1.000 UF  
ACOGIDA AL ARTÍCULO 1° DEL TÍTULO I DE LA LEY N° 20.898  
(VIGENCIA PRORROGADA POR LA LEY 21.415 D.O. 04.02.2022)

DIRECCIÓN DE OBRAS MUNICIPALES DE :  
ANGOL

REGIÓN seleccionar región

N° DE CERTIFICADO
235
Fecha de Aprobación
10-09-2025
ROL SII
10 - 14

VISTOS:

☒ URBANO ☐ RURAL

- A) Las atribuciones emanadas del Art. 2° de la Ley N° 20.898.
- B) La solicitud de Regularización (Permiso y Recepción definitiva) de vivienda existente, suscrita por el propietario y el arquitecto o profesional competente, correspondiente al expediente N° 7302 de fecha 14-08-2025
- C) Los antecedentes exigidos en el título I artículo 2° de la Ley N° 20.898.
- D) El giro de ingreso municipal N° exento de fecha 10-09-2025 de pago de derechos municipales, en el que se aplicó, conforme al artículo 2° de la Ley N° 20.898, una rebaja de un 25 %

RESUELVO:

- 1 Otorgar Certificado de Regularización que entrega simultáneamente el Permiso y la Recepción definitiva de la vivienda existente con una superficie de 89.70 m² ubicada en DIECIOCHO CONDOMINIO / CALLE / AVENIDA / PASAJE N° 199 Lote N° 14 manzana 10 localidad o loteo sector URBANO de conformidad a plano y antecedentes (URBANO O RURAL) timbrados por esta DOM, que forman parte del presente certificado de regularización.

2 Individualización del Interesado:

NOMBRE O RAZÓN SOCIAL del PROPIETARIO	R.U.T.
ANA LUISA GATICA GONZALEZ	
REPRESENTANTE LEGAL del PROPIETARIO	R.U.T.

3 Individualización del Arquitecto o Profesional competente (ver nota)

NOMBRE O RAZÓN SOCIAL DE LA EMPRESA ( cuando corresponda)		R.U.T.
NOMBRE DEL PROFESIONAL COMPETENTE	PROFESIÓN	R.U.T.
CARLOS CONTRERAS ALTAMIRANO	ING. CONSTRUCTOR	15.513.653-K

NOTA: según letra c) artículo 2° de la Ley N° 20.898 y según artículo 17° de la LGUC.

4 Derechos Municipales

(a) PRESUPUESTO (Calculado con Tabla de Costos Unitarios MINVU y superficie de la vivienda) (*)	\$	131.693.
(b) SUBTOTAL 1 DERECHOS MUNICIPALES [(a) x (1,5% Art. 130 LGUC)]	%	\$ 11.812.86
(c) REBAJA DE UN 75% SI VIVIENDA ES DE HASTA 400 UF [(b) x (75%)]	(-)	\$ 44.298
(d) REBAJA DE UN 50% SI VIVIENDA ES DE MÁS DE 400 UF Y HASTA 1.000 UF [(b) x (50%)]	(-)	\$
TOTAL DERECHOS A PAGAR [(b) - (c)] o [(b) - (d)] Según corresponda		exento
GIRO INGRESO MUNICIPAL NÚMERO	exento	FECHA : 10-09-2025

(\*) Los derechos considerando toda la superficie edificada de la vivienda o de la ampliación que se regulariza, incluyendo los recintos habitables y los no habitables.

NOTA ( PARA SITUACIONES ESPECIALES )

EXENTO DE DERECHOS MUNICIPALES , SEGÚN LEY 20.898, MAYOR DE 65 AÑOS .  
SUPERFICIE REGULARIZADA: 89,70 M2.

VICTOR ALFREDO HUNTER CEA  
ARQUITECTO  
DIRECTOR DE OBRAS MUNICIPALES  
NOMBRE Y FIRMA

VHC/mle:

CERTIFICADO DE REGULARIZACIÓN  
(Exento de Pago de Derechos Municipales)

VIVIENDA CUYA SUPERFICIE EDIFICADA  
NO EXCEDAN DE 90 m2, CON AVALÚO FISCAL NO SUPERIOR A 1.000 UF  
ACOGIDA AL ARTÍCULO 1° DEL TÍTULO I DE LA LEY N° 20.898  
(VIGENCIA PRORROGADA POR LA LEY 21.725 D.O. 01.03.2025)

DIRECCIÓN DE OBRAS MUNICIPALES DE :  
ANGOL

REGIÓN : La Araucanía

N° DE CERTIFICADO
236
Fecha de Aprobación
10/9/25
ROL SII
405-16

VISTOS:

<input checked="" type="checkbox"/>	URBANO	<input type="checkbox"/>	RURAL
-------------------------------------	--------	--------------------------	-------

- A) Las atribuciones emanadas del Art. 2° de la Ley N° 20.898.
- B) La solicitud de Regularización (Permiso y Recepción definitiva) de vivienda existente, suscrita por el propietario y el arquitecto o profesional competente, correspondiente al expediente N° 7276 de fecha 14/8/25
- C) Los antecedentes exigidos en el título I artículo 2° de la Ley N° 20.898.
- D) La exención de pago de derechos municipales establecida en el artículo 2° de la Ley 20.898 según los antecedentes acreditados por el propietario y que constan en el expediente del literal B) anterior, que en este caso es aplicable porque:
- ☒ El propietario tiene 65 años o más
- ☐ Uno de los residentes se encuentra inscrito en el Registro Nacional de la Discapacidad

RESUELVO:

- 1 Otorgar Certificado de Regularización que entrega simultáneamente el Permiso y la Recepción definitiva de la vivienda existente con una superficie de 39.39 m² ubicada en BIO BIO
- CONDominio / CALLE / AVENIDA / PASAJE
- N° 157 Lote N° manzana
- localidad o loteo LOS CONFINES NORT sector URBANO de conformidad a plano y antecedentes
- (URBANO O RURAL)
- timbrados por esta DOM, que forman parte del presente certificado de regularización.

2 Individualización del Interesado:

NOMBRE O RAZÓN SOCIAL del PROPIETARIO	R.U.T.
JUAN ARNOLDO NOVOA TRONCOSO	
REPRESENTANTE LEGAL del PROPIETARIO	R.U.T.

3 Individualización del Arquitecto o Profesional competente (ver nota)

NOMBRE O RAZÓN SOCIAL DE LA EMPRESA ( cuando corresponda)		R.U.T.
NOMBRE DEL PROFESIONAL COMPETENTE	PROFESIÓN	R.U.T.
OMAR RIQUELME ROJAS	ARQUITECTO	12.884.043-5

NOTA: según letra c) artículo 2° de la Ley N° 20.898 y según artículo 17° de la LGUC.

NOTA ( PARA SITUACIONES ESPECIALES )

PERMISO Y RECEPCION DEFINITIVA DE 39.39M2, DE BIO BIO N° 157,LOS CONFINES NORTE.

VHC/mcm.



VICTOR ALFREDO HUNTER CEA  
ARQUITECTO  
DIRECTOR DE OBRAS MUNICIPALES  
NOMBRE Y FIRMA

## PERMISO DE EDIFICACIÓN

OBRA NUEVA

DIRECCIÓN DE OBRAS MUNICIPALES DE:  
ANGOL

REGIÓN: DE LA ARAUCANÍA

NÚMERO DE RESOLUCIÓN

237

FECHA DE APROBACIÓN

10 SEPTIEMBRE 2025

ROL S.I.I

605-32

## VISTOS

- A) Las atribuciones emanadas del Art. 24 de la Ley Orgánica Constitucional de Municipalidades,
- B) Las disposiciones de la Ley General de Urbanismo y Construcciones en especial el Art. 116, su Ordenanza General, y el Instrumento de Planificación Territorial.
- C) La solicitud de aprobación, los planos y demás antecedentes debidamente suscritos por el propietario y los profesionales correspondientes al expediente S.P.E.-5.1.4/5.1.6. N° Prov N°7226 de 13-8-2025
- D) El certificado de informaciones previas N° 354 de fecha 09-abr-2025
- E) El anteproyecto de Edificación N° de fecha (cuando corresponda)
- F) El informe Favorable de Revisor Independiente N° vigente, de fecha (cuando corresponda)
- G) El informe favorable de Revisor de Proyecto de Cálculo Estructural N° de fecha (cuando corresponda)
- H) La Resolución N° de la misma fecha de esta Resolución que aprueba el loteo (con construcción simultánea).
- I) Que previo a la fecha de esta Resolución, se aprobaron las tramitaciones condicionantes para el permiso referidas a de fecha (fusión, subdivisión, subdivisión afecta...)
- J) Otros (especificar):

## RESUELVO:

- 1 Conceder permiso para OBRA NUEVA PARA EDIFICACIÓN DE UNA BODEGA con una superficie total de 15,18 m2 y de 1 pisos de altura, destinado a almacenaje familiar inofensivo ubicado en calle/avenida/camino Avenida Esmeralda N° 0430 Lote N° manzana localidad o loteo Angol sector urbano zona Z-3 del Plan regulador Comunal aprobando los planos y demás antecedentes, que forman parte de la presente autorización mencionados en la letra C de los VISTOS de este permiso.
- 2 Dejar constancia que la obra que se aprueba pierde los beneficios del D.F.L.-N°2 de 1959.
- 3 Que el presente permiso se otorga amparado en las siguientes autorizaciones especiales: plazos de la autorización especial
- 4 Que el proyecto que se aprueba se ajusta al citado anteproyecto aprobado (cuando corresponda)
- 5 Antecedentes del Proyecto
- NOMBRE DEL PROYECTO : PRODALAN SUCURSAL ANGOL

## 5.1 DATOS DEL PROPIETARIO:

NOMBRE O RAZÓN SOCIAL DEL PROPIETARIO		R.U.T.	
LUIS ENRIQUE ALFONSO POLDLECH ROMERO Y OTRA			
REPRESENTANTE LEGAL DEL PROPIETARIO		R.U.T.	
ALICIA VERÓNICA RIQUELME PARRA		9.286.293-3	
DIRECCIÓN: Nombre de la vía	N°	Local/ Of/ Depto	Localidad
CALLE DIECHIOCHO	480		ANGOL
COMUNA	CORREO ELECTRÓNICO	TELÉFONO FIJO	TELÉFONO CELULAR
ANGOL			
PERSONERÍA DEL REPRESENTANTE LEGAL :		SE ACREDITÓ MEDIANTE PODER	
		DE FECHA 23-May-2025 Y REDUCIDA A ESCRITURA PÚBLICA	
CON FECHA 23-May-2025		ANTE EL NOTARIO SR (A) CHARLES DE LA HARPE PALMA	

## 5.2 INDIVIDUALIZACIÓN DE LOS PROFESIONALES

NOMBRE O RAZÓN SOCIAL de la empresa del ARQUITECTO (cuando corresponda)	R.U.T.
NOMBRE DEL PROFESIONAL ARQUITECTO RESPONSABLE	R.U.T.
NIGUEL ARAVENA GUZMÁN	16.010.964-5
NOMBRE DEL CALCULISTA	R.U.T.
NOMBRE DEL CONSTRUCTOR (*)	R.U.T.
ARTICULO 1.2.1 DE LA OGUYC.	



NOMBRE DEL INSPECTOR TÉCNICO DE OBRA (*)	INSCRIPCIÓN REGISTRO	
	CATEGORÍA	N°
NOMBRE DEL REVISOR INDEPENDIENTE (cuando corresponda)	REGISTRO	CATEGORÍA
NOMBRE O RAZÓN SOCIAL DEL REVISOR DEL PROYECTO DE CÁLCULO ESTRUCTURAL (cuando corresponda)	REGISTRO	CATEGORÍA
NOMBRE DEL PROFESIONAL RESPONSABLE DE LA REVISIÓN DEL PROYECTO DE CÁLCULO ESTRUCTURAL	R.U.T	

(\*) Podrá individualizarse hasta antes del inicio de las obras.

## 6 CARACTERÍSTICAS DEL PROYECTO DE OBRA NUEVA

EDIFICIOS DE USO PÚBLICO	<input type="checkbox"/> TODO	<input type="checkbox"/> PARTE	<input checked="" type="checkbox"/> NO ES EDIFICIO DE USO PÚBLICO
CARGA DE OCUPACIÓN TOTAL DE LAS EDIFICACIONES (personas) según artículo 4.2.4. OGUC.	01 PERSONA	DENSIDAD DE OCUPACIÓN (personas/hectárea)	No indica
CRECIMIENTO URBANO	<input type="checkbox"/> NO	<input checked="" type="checkbox"/> SÍ	Explicitar: densificación / extensión
LOTEO CON CONSTRUCCIÓN SIMULTÁNEA	<input type="checkbox"/> SÍ	<input checked="" type="checkbox"/> NO	LOTEO DFL 2
PROYECTO, se desarrollará en etapas:	<input type="checkbox"/> SÍ	<input checked="" type="checkbox"/> NO	cantidad de etapas
ETAPAS CON MITIGACIONES PARCIALES (a considerar en IMIV, art. 173 LGUC)	EXENTO	Etapas art 9° del DS 167 (MTT) de 2016	

## 6.1 SUPERFICIES

SUPERFICIE	ÚTIL (m2)	COMÚN (m2)	TOTAL (m2)
S. EDIFICADA SUBTERRÁNEO (S)			
S. EDIFICADA SOBRE TERRENO (1er piso + pisos superiores)	15,18.-m2		15,18. m2
S. EDIFICADA TOTAL	15,18.- m2		15,18.- m2
SUPERFICIE OCUPACIÓN SOLO EN PRIMER PISO (m2)	1.699,83.-m2	SUPERFICIE TOTAL DEL PREDIO O LOS PREDIOS (m2)	592,00.- m2

## S. EDIFICADA SUBTERRÁNEO (S)

(agregar hoja adicional si hubiere más subterráneos)

S. Edificada por nivel o piso	ÚTIL (m2)	COMÚN (m2)	TOTAL (m2)
nivel o piso -1			
nivel o piso -2			
nivel o piso -3			
nivel o piso -4			
nivel o piso -5			
TOTAL			

## S. EDIFICADA SOBRE TERRENO

(agregar hoja adicional si hubiere más pisos sobre el nivel de suelo natural)

S. Edificada por nivel o piso	ÚTIL (m2)	COMÚN (m2)	TOTAL (m2)
nivel o piso 1	15,18.- m2	15,18.- m2	15,18.- m2
nivel o piso 2			
nivel o piso 3			
nivel o piso 4			
nivel o piso 5			
nivel o piso 6			
nivel o piso 7			
nivel o piso 8			
nivel o piso 9			
nivel o piso 10			
TOTAL	15,18.- m2	15,18.- m2	15,18.-m2

## S. EDIFICADA POR DESTINO

DESTINO (S) CONTEMPLADO (S)	Residencial ART 2.1.25. OGUC	Equipamiento ART 2.1.33. OGUC	Act. Productivas ART 2.1.28. OGUC	Infraestructura ART 2.1.29. OGUC	Área verde ART 2.1.31. OGUC	Espacio Público ART 2.1.30. OGUC
SUPERFICIE EDIFICADA			BODEGA			

## 6.2 NORMAS URBANÍSTICAS

PREDIO(S) EMPLAZADO(S) EN ÁREA DE RIESGO	<input checked="" type="checkbox"/> NO	<input type="checkbox"/> SÍ	<input type="checkbox"/> PARCIAL
NORMAS URBANÍSTICAS	PROYECTADO	PERMITIDO	
DENSIDAD	17,76 / Há ( en predio )	No indica	
COEFICIENTE DE OCUPACIÓN PISOS SUPERIORES (sobre 1er piso)	No proyecta	No indica	
COEFICIENTE DE OCUPACIÓN DE SUELO (1er piso)	0,02	0,7	
COEFICIENTE DE CONSTRUCTIBILIDAD	1,5 (15,18 m2 Prtoyectados)	1,5 (888,00 m2 permitidos )	



DISTANCIAMIENTOS	2,05 m. 10,05 m y 22,20 mt	1,40 mt y 3,00 mt
RASANTE	70°	70°
SISTEMA DE AGRUPAMIENTO	AISLADO	AISLADO
ADOSAMIENTO	No contempla	40%
ANTEJARDÍN	10,40.- mt	3,00.- mt
ALTURA EN METROS Y/O PISOS	10,50.- mt	3,00.- mt
ESTACIONAMIENTOS AUTOMÓVILES	1 estacionamiento	1 indicado en CIP
ESTACIONAMIENTOS BICICLETAS	No contempla	1 indicado en CIP
ESTACIONAMIENTOS OTROS VEHÍCULOS (ESPECIFICAR)	No contempla	No indica en CIP
ESTACIONAMIENTOS PARA PERSONAS CON DISCAPACIDAD	No contempla	No contempla

DESCUENTO ESTACIONAMIENTO PARA AUTOMÓVILES POR ESTACIONAMIENTO PARA BICICLETAS	<input type="checkbox"/> SÍ	<input checked="" type="checkbox"/> NO	CANTIDAD DESCONTADA
--	-----------------------------	--	---------------------

6.3 USO DE SUELO Y DESTINO(S) CONTEMPLADOS(S)

TIPO DE USO	Residencial ART 2.1.25 OGUC	Equipamiento ART 2.1.33. OGUC	Act. Productivas ART 2.1.28. OGUC	Infraestructura ART 2.1.29. OGUC	Area verde ART 2.1.31. OGUC	Espacio Público ART 2.1.30. OGUC
CLASE / DESTINO			Bodega inofensiva			
ACTIVIDAD	Almacenaje Familiar					
ESCALA	(Art 2.1.36. OGUC)	Equip. menor				

6.4 PROTECCIONES OFICIALES

<input checked="" type="checkbox"/> NO	<input type="checkbox"/> Sí, especificar	<input type="checkbox"/> ZCH	<input type="checkbox"/> ICH	<input type="checkbox"/> ZOIT	<input type="checkbox"/> OTRO; especificar
<input type="checkbox"/> MONUMENTO NACIONAL:		<input type="checkbox"/> ZT	<input type="checkbox"/> MH	<input type="checkbox"/> SANTUARIO DE LA NATURALEZA	

6.5 FORMA DE CUMPLIMIENTO ARTÍCULO 70° LGUC (\*)

CESIÓN <input type="checkbox"/>	APORTE <input checked="" type="checkbox"/>	<input type="checkbox"/> OTRO ESPECIFICAR:
---------------------------------	--	--

(\*) SOLO EN CASO DE PROYECTOS QUE CONLLEVEN CRECIMIENTO URBANO POR DENSIFICACIÓN (exigible conforme a plazos del Artículo primero transitorio de la Ley N° 20.958)

6.6 CÁLCULO DEL PORCENTAJE DE CESIÓN OBRA NUEVA (sólo en casos de proyectos de crecimiento urbano por densificación)

Exigible conforme a plazos del Artículo primero transitorio de la Ley N° 20.958 (artículo 2.2.5. Bis OGUC)

PROYECTO	PORCENTAJE DE CESIÓN
(a) <input type="checkbox"/> CON DENSIDAD DE OCUPACIÓN HASTA 8.000 Personas/Hectárea	(DENSIDAD DE OCUPACIÓN) $\frac{12,25}{2000} \times 11 = 0,067 \%$
(b) <input type="checkbox"/> CON DENSIDAD DE OCUPACIÓN SOBRE 8.000 Personas/Hectárea	44%

Nota 1: En el proyecto de edificación de Obra Nueva, se debe efectuar el cálculo de la edificación completa.

Nota 2: Para calcular la Densidad de Ocupación, se debe considerar la carga de ocupación (según art. 4.2.4. de la OGUC) que se incrementa en el o los terrenos del proyecto, sin considerar en el cálculo, la cantidad de personas que ocupaban las edificaciones existentes, incluso si estas fuesen demolidas para materializar el proyecto. Sólo podrá descontarse la carga de ocupación de edificaciones a demoler, en los casos que el permiso de demolición se solicite en forma conjunta con la solicitud de permiso de edificación, y se adjunten los antecedentes respectivos a dicha solicitud, conforme al inciso final del artículo 5.1.6. y al inciso tercero del artículo 5.1.4., ambos de la O.G.U.C.

Nota 3: La Densidad de Ocupación, se obtiene de la siguiente fórmula:  $\text{Carga de ocupación del proyecto calculada según el art. 4.2.4. de la OGUC} \times 10.000$   
Superficie del terreno (que considera el terreno más la superficie exterior hasta el eje del espacio público adyacente existente o previsto en el IPT hasta un máximo de 30 m)

6.7 CÁLCULO DEL APORTE (EN LOS CASOS QUE CORRESPONDA)

(c) AVALÚO FISCAL VIGENTE A LA FECHA DE LA SOLICITUD DEL PERMISO, CORRESPONDIENTE AL O LOS TERRENOS (no se debe incluir valor de edificaciones existentes)	\$ 70.561.147	(d) PORCENTAJE DE BENEFICIO POR CONSTRUCTIBILIDAD	%
\$ 82.083.869		0,067 %	
(e) AVALÚO FISCAL INCREMENTADO, CORRESPONDIENTE AL O LOS TERRENOS (*) [(c) + ((c) x (d))]	X	% DE CESIÓN [(a) o (b)]	=
			APORTE EQUIVALENTE EN DINERO [(e) x ((a) o (b))]
			\$ 47.275.-

(\*) El Avalúo Fiscal debe incrementarse en la misma proporción que el aumento de constructibilidad obtenido por un beneficio normativo (inciso 2° art. 2.2.5. Bis C. OGUC)

6.8 INCENTIVOS NORMATIVOS DEL IPT, A LOS QUE SE ACOGE EL PROYECTO (Art. 184 LGUC)

BENEFICIO	CONDICIÓN PARA OPTAR AL BENEFICIO:
BENEFICIO	CONDICIÓN PARA OPTAR AL BENEFICIO:
BENEFICIO	CONDICIÓN PARA OPTAR AL BENEFICIO:

6.9 DISPOSICIONES ESPECIALES A QUE SE ACOGE EL PROYECTO

<input type="checkbox"/> D.F.L.-N°2 de 1959	<input type="checkbox"/> Conjunto Armónico	<input type="checkbox"/> Proyección Sombras Art. 2.6.11. OGUC	<input type="checkbox"/> Segunda Vivienda Art. 6.2.4. OGUC
<input type="checkbox"/> Ley N° 19.537 Copropiedad Inmobiliaria	<input type="checkbox"/> Beneficio Fusión Art. 63 LGUC	<input type="checkbox"/> Conj. Viv. Econ. Art. 6.1.8. OGUC	<input type="checkbox"/> Art. 2.4.1. OGUC Inciso Segundo
<input type="checkbox"/> Art. 6.6.1. OGUC, según resolución N°	(V y U) de fecha	vigente hasta	
<input checked="" type="checkbox"/> Otro; especificar	Capítulo 6 título 5 y todos los artículos de la OGUC.		

6.10 NÚMERO DE UNIDADES TOTALES POR DESTINO Art 6° letra L- D.S. N° 167 de 2016 MTT

VIVIENDAS	BODEGAS	OFICINAS	LOCALES COMERCIALES	Otro; especificar	TOTAL UNIDADES
	1			N°	1

ESTACIONAMIENTOS para automóviles	Otros Estacionamientos exigidos (IPT):	Especificar	Cantidad	Especificar	Cantidad
ESTACIONAMIENTOS para bicicletas					

6.11 PARA PROYECTOS DE CONDOMINIO TIPO B

SUPERFICIE TOTAL DE TERRENO	CANTIDAD DE SITIOS RESULTANTES
-----------------------------	--------------------------------

## 7 OTRAS AUTORIZACIONES QUE FORMAN PARTE DE ESTE PERMISO (Inciso final Art. 5.1.6. de la OGUC)

<input type="checkbox"/> DEMOLICIÓN	<input type="checkbox"/> INSTALACIÓN DE FAENAS	<input type="checkbox"/> INSTALACIÓN DE GRÚAS Y SIMILARES
<input type="checkbox"/> OTRAS (especificar)	<input type="checkbox"/> EJECUCIÓN DE EXCAVACIONES, ENTIBACIONES Y SOCIALIZADO	

## 8 CLASIFICACIÓN DE LA CONSTRUCCIÓN

CLASIFICACIÓN	m2	%(*)	VALOR m2 (**)	CLASIFICACIÓN	m2	%(*)	VALOR m2 (**)
E-4	15,18- m2	100	131.693				

(\*) El 100% corresponde a la superficie edificada total que se calcula según Tabla de Costos Unitarios MINVU

(\*\*) Valor de la Tabla de Costos Unitarios MINVU vigente a la fecha de ingreso de la solicitud.

## 9 DERECHOS MUNICIPALES

(a)	PRESUPUESTO (Calculado con Tabla Costos Unitarios MINVU)		\$	1.999.099.-
(b)	SUBTOTAL 1 DERECHOS MUNICIPALES [(a) x (1,5% Art. 130 LGUC)]	%	\$	29.986.-
(c)	DESCUENTO POR UNIDADES DE CASAS O PISOS TIPO REPETIDOS	(-)	\$	
(d)	SUBTOTAL 2 DERECHOS MUNICIPALES [(b) - (c)]		\$	
(e)	DESCUENTO 30% CON INFORME DE REVISOR INDEPENDIENTE [(d) x (30%)]	(-)	\$	
(f)	DESCUENTO MONTO CONSIGNADO AL INGRESO SOLICITUD	(-)	\$	
(g)	TOTAL DERECHOS A PAGAR [(d) - (e) - (f)]		\$	29.986
	GIRO INGRESO MUNICIPAL NÚMERO	16545	FECHA :	11 septiembre 2025

## 9.1.- CÁLCULO DE DESCUENTO POR UNIDADES REPETIDAS (Art. 130 LGUC; Art. 5.1.14. OGUC)

Unidades de Casas o pisos tipo repetidos	Porcentaje de descuentos de los derechos municipales	número máximo de unidades con descuento por tramo	DESCUENTO (\$)
1° y 2°	0%	0	0
3°, 4° y 5°	10%	3	
6°, 7°, 8°, 9 y 10°	20%	5	0
11 a la 20 , inclusive	30%	10	0
21 a la 40 ° inclusive	40%	20	0
41 o más	50%	variable	0
TOTAL DESCUENTO:			

Esta tabla se debe aplicar para cada vivienda o piso tipo que se repita

## 10 GLOSARIO:

D.F.L.: Decreto con Fuerza de Ley

I.P.T: Instrumento de Planificación Territorial.

SAG: Servicio Agrícola y Ganadero

D.S: Decreto Supremo

LGUC: Ley General de Urbanismo y Construcciones

SEREMI: Secretaría Regional Ministerial

EISTU: Estudio de Impacto Sistema Transporte Urbano

MH: Monumento Histórico

SEIM: Sistema de Evaluación de Impacto en Movilidad.

GIM: Giro de Ingreso Municipal

MINAGRI: Ministerio de Agricultura.

ZCH: Zona de Conservación Histórica

ICH: Inmueble de Conservación Histórica

MINVU: Ministerio de Vivienda y Urbanismo

ZOIT: Zona de Interés Turístico

IMIV: Informe de Mitigación de Impacto Vial

MTT: Ministerio de Transportes y Telecomunicaciones

ZT: Zona Típica

INE: Instituto Nacional de Estadísticas


OGUC: Ordenanza General de Urbanismo y Construcciones

## NOTAS: (SOLO PARA SITUACIONES ESPECIALES)

Permiso obra nueva para edificación de bodega inofensiva para uso familiar : 15,18.- m2

El Derecho Municipal y el aporte espacio publico es íntegramente cancelado con el permiso de obra nueva :

Orden de ingreso N°16545 de fecha 11-09-2025



VICTOR ALFREDO HUNTER CEA

 ARQUITECTO  
 DIRECTOR DE OBRAS MUNICIPALES  
 nombre y firma

CERTIFICADO DE REGULARIZACIÓN  
(Exento de Pago de Derechos Municipales)

VIVIENDA CUYA SUPERFICIE EDIFICADA

NO EXCEDAN DE 90 m2, CON AVALÚO FISCAL NO SUPERIOR A 1.000 UF  
ACOGIDA AL ARTÍCULO 1° DEL TÍTULO I DE LA LEY N° 20.898  
(VIGENCIA PRORROGADA POR LA LEY 21.725 D.O. 01.03.2025)

DIRECCIÓN DE OBRAS MUNICIPALES DE :  
ANGOL

REGIÓN : La Araucanía

N° DE CERTIFICADO
238
Fecha de Aprobación
12/9/25
ROL SII
217-21

VISTOS:

<input checked="" type="checkbox"/>	URBANO	<input type="checkbox"/>	RURAL
-------------------------------------	--------	--------------------------	-------

- A) Las atribuciones emanadas del Art. 2° de la Ley N° 20.898.
- B) La solicitud de Regularización (Permiso y Recepción definitiva) de vivienda existente, suscrita por el propietario y el arquitecto o profesional competente, correspondiente al expediente N° 8149 de fecha 10/9/25
- C) Los antecedentes exigidos en el título I artículo 2° de la Ley N° 20.898.
- D) La exención de pago de derechos municipales establecida en el artículo 2° de la Ley 20.898 según los antecedentes acreditados por el propietario y que constan en el expediente del literal B) anterior, que en este caso es aplicable porque:
- ☒ El propietario tiene 65 años o más
- ☐ Uno de los residentes se encuentra inscrito en el Registro Nacional de la Discapacidad

RESUELVO:

- 1 Otorgar Certificado de Regularización que entrega simultáneamente el Permiso y la Recepción definitiva de la vivienda existente con una superficie de 64,34 m² ubicada en CALLE  
CONDominio / CALLE / AVENIDA / PASAJE  
RUCAPELLAN N° 918 Lote N° 21 manzana 217  
localidad o loteo SECTOR EL CAÑON sector URBANO de conformidad a plano y antecedentes (URBANO O RURAL)  
timbrados por esta DOM, que forman parte del presente certificado de regularización.

2 Individualización del Interesado:

NOMBRE O RAZÓN SOCIAL del PROPIETARIO	R.U.T.
OTILIA ELIANA AGUILERA ROJAS	
REPRESENTANTE LEGAL del PROPIETARIO	R.U.T.

3 Individualización del Arquitecto o Profesional competente (ver nota)

NOMBRE O RAZÓN SOCIAL DE LA EMPRESA ( cuando corresponda)		R.U.T.
NOMBRE DEL PROFESIONAL COMPETENTE	PROFESIÓN	R.U.T.
CARLOS CONTRERAS ALTAMIRANO	ING. CONSTRUCTOR	15.513.653-K

NOTA: según letra c) artículo 2° de la Ley N° 20.898 y según artículo 17° de la LGUC.

NOTA ( PARA SITUACIONES ESPECIALES )

REGULARIZACIÓN DE VIVIENDA

VHC/MLE/dass.



VICTOR A. HUNTER CEA  
ARQUITECTO  
DIRECTOR DE OBRAS MUNICIPALES  
NOMBRE Y FIRMA



PERMISO DE EDIFICACIÓN

OBRA NUEVA

DIRECCIÓN DE OBRAS MUNICIPALES DE:

ANGOL

REGIÓN: DE LA ARAUCANÍA

NÚMERO DE RESOLUCIÓN
239
FECHA DE APROBACIÓN
17-Sep-2025
ROL S.I.I
374-3

VISTOS

- A) Las atribuciones emanadas del Art. 24 de la Ley Orgánica Constitucional de Municipalidades,
- B) Las disposiciones de la Ley General de Urbanismo y Construcciones en especial el Art. 116, su Ordenanza General, y el Instrumento de Planificación Territorial.
- C) La solicitud de aprobación, los planos y demás antecedentes debidamente suscritos por el propietario y los profesionales correspondientes al expediente S.P.E.-5.1.4/5.1.6. N° 7699 - 27-Ago-2025
- D) El certificado de informaciones previas N° 158 de fecha 20-Feb-2025
- E) El anteproyecto de Edificación N° de fecha (cuando corresponda)
- F) El informe Favorable de Revisor Independiente N° vigente, de fecha (cuando corresponda)
- G) El informe favorable de Revisor de Proyecto de Cálculo Estructural N° de fecha (cuando corresponda)
- H) La Resolución N° de la misma fecha de esta Resolución que aprueba el loteo (con construcción simultánea).
- I) Que previo a la fecha de esta Resolución, se aprobaron las tramitaciones condicionantes para el permiso referidas a (fusión, subdivisión, subdivisión afecta.... ) de fecha (..... subdivisión afecta, modificación, rectificación de deslindes, demolición, etc)
- J) Otros (especificar):

RESUELVO:

- 1 Conceder permiso para EDIFICACION - OFICINAS Y BODEGA ADMINISTRACION DE CEMENTERIO MUNICIPAL con una (Especificar) (Número de edificios, casas, galpones,etc) superficie total de 139,84 m2 y de 1 pisos de altura, destinado a SERVICIO - ADMINISTRACION CEMENTERIO ubicado en calle/avenida/camino LOS CONFINES N° 786 Lote N° 3 manzana 374 localidad o loteo sector URBANO zona Z-5 del Plan regulador COMUNAL (urbano o rural) Comuna o Intercomunal aprobando los planos y demás antecedentes, que forman parte de la presente autorización mencionados en la letra C de los VISTOS de este permiso.
- 2 Dejar constancia que la obra que se aprueba PIERDE los beneficios del D.F.L.-N°2 de 1959 . (Mantiene o pierde)
- 3 Que el presente permiso se otorga amparado en las siguientes autorizaciones especiales: plazos de la autorización especial Art.121, Art.122, Art.123, Art.124, de la Ley General de Urbanismo y Construcciones, otros (especificar).
- 4 Que el proyecto que se aprueba se ajusta al citado anteproyecto aprobado(cuando corresponda).
- 5 Antecedentes del Proyecto NOMBRE DEL PROYECTO : MEJORAMIENTO EDIFICIO DE ADMINISTRACIÓN CEMENTERIO MUNICIPAL DE ANGOL

5.1 DATOS DEL PROPIETARIO:

NOMBRE O RAZÓN SOCIAL DEL PROPIETARIO			R.U.T.	
ILUSTRE MUNICIPALIDAD DE ANGOL			69.180.100-4	
REPRESENTANTE LEGAL DEL PROPIETARIO			R.U.T.	
JOSE ENRIQUE NEIRA NEIRA				
DIRECCIÓN: Nombre de la vía		N°	Local/ Of/ Depto	Localidad
CALLE PEDRO AGUIRRE CERDA		509		
COMUNA	CORREO ELECTRÓNICO	TELÉFONO FIJO		TELÉFONO CELULAR
ANGOL				
PERSONERÍA DEL REPRESENTANTE LEGAL :		SE ACREDITÓ MEDIANTE DECRETO N° 010029, EL CUAL NOMBRA		
ALCALDE TITULAR		DE FECHA 05-Dic-2024 Y REDUCIDA A ESCRITURA PÚBLICA		
CON FECHA		ANTE EL NOTARIO SR (A)		

5.2 INDIVIDUALIZACIÓN DE LOS PROFESIONALES

NOMBRE O RAZÓN SOCIAL de la empresa del ARQUITECTO (cuando corresponda)	R.U.T
NOMBRE DEL PROFESIONAL ARQUITECTO RESPONSABLE	R.U.T
MIGUEL ARAVENA GUZMAN	16.010.964-5
NOMBRE DEL CALCULISTA	R.U.T
NOMBRE DEL CONSTRUCTOR (*)	R.U.T



NOMBRE DEL INSPECTOR TÉCNICO DE OBRA (*)	INSCRIPCIÓN REGISTRO	
	CATEGORÍA	N°
NOMBRE DEL REVISOR INDEPENDIENTE (cuando corresponda)	REGISTRO	CATEGORÍA
NOMBRE O RAZÓN SOCIAL DEL REVISOR DEL PROYECTO DE CÁLCULO ESTRUCTURAL(cuando corresponda)	REGISTRO	CATEGORÍA
NOMBRE DEL PROFESIONAL RESPONSABLE DE LA REVISIÓN DEL PROYECTO DE CÁLCULO ESTRUCTURAL	R.U.T	

(\*) Podrá individualizarse hasta antes del inicio de las obras.

6 CARACTERÍSTICAS DEL PROYECTO DE OBRA NUEVA

EDIFICIOS DE USO PÚBLICO	<input type="checkbox"/> TODO	<input type="checkbox"/> PARTE	<input checked="" type="checkbox"/> NO ES EDIFICIO DE USO PÚBLICO
CARGA DE OCUPACIÓN TOTAL DE LAS EDIFICACIONES (personas) según artículo 4.2.4. OGUC.	7 PERSONAS	DENSIDAD DE OCUPACIÓN (personas/hectárea)	2,37
CRECIMIENTO URBANO	<input type="checkbox"/> NO	<input checked="" type="checkbox"/> SÍ	Explicitar: densificación / extensión
	DENSIFICACION		
LOTEO CON CONSTRUCCIÓN SIMULTÁNEA	<input type="checkbox"/> SÍ	<input checked="" type="checkbox"/> NO	LOTEO DFL 2
	<input type="checkbox"/> SÍ	<input type="checkbox"/> NO	
PROYECTO, se desarrollará en etapas:	<input type="checkbox"/> SÍ	<input checked="" type="checkbox"/> NO	cantidad de etapas
ETAPAS CON MITIGACIONES PARCIALES (a considerar en IMIV, art. 173 LGUC)		Etapas art 9° del DS 167 (MTT) de 2016	

6.1 SUPERFICIES

SUPERFICIE	ÚTIL (m2)	COMÚN (m2)	TOTAL (m2)
S. EDIFICADA SUBTERRÁNEO (S)			
S. EDIFICADA SOBRE TERRENO (1er piso + pisos superiores)	139,84	139,84	139,84
S. EDIFICADA TOTAL	139,84	139,84	139,84
SUPERFICIE OCUPACIÓN SOLO EN PRIMER PISO (m2)	139,84	SUPERFICIE TOTAL DEL PREDIO O LOS PREDIOS (m2)	28836,1
S. EDIFICADA SUBTERRÁNEO (S) (agregar hoja adicional si hubiere más subterráneos)			
S. Edificada por nivel o piso	ÚTIL (m2)	COMÚN (m2)	TOTAL (m2)
nivel o piso	-1		
nivel o piso	-2		
nivel o piso	-3		
nivel o piso	-4		
nivel o piso	-5		
TOTAL	0	0	0
S. EDIFICADA SOBRE TERRENO (agregar hoja adicional si hubiere más pisos sobre el nivel de suelo natural)			
S. Edificada por nivel o piso	ÚTIL (m2)	COMÚN (m2)	TOTAL (m2)
nivel o piso	1	139,84	139,84
nivel o piso	2		
nivel o piso	3		
nivel o piso	4		
nivel o piso	5		
nivel o piso	6		
nivel o piso	7		
nivel o piso	8		
nivel o piso	9		
nivel o piso	10		
TOTAL	139,84	139,84	139,84
S. EDIFICADA POR DESTINO			
DESTINO (S) CONTEMPLADO (S)	Residencial ART 2.1.25. OGUC	Equipamiento ART. 2.1.33. OGUC	Act. Productivas ART 2.1.28. OGUC
			Infraestructura ART 2.1.29. OGUC
			Área verde ART 2.1.31. OGUC
			Espacio Público ART 2.1.30. OGUC
SUPERFICIE EDIFICADA		139,84 m2	

6.2 NORMAS URBANÍSTICAS

PREDIO(S) EMPLAZADO(S) EN ÁREA DE RIESGO	<input checked="" type="checkbox"/> NO	<input type="checkbox"/> SÍ	<input type="checkbox"/> PARCIAL
NORMAS URBANÍSTICAS		PROYECTADO	PERMITIDO
DENSIDAD	553,54 / Ha		NO INDICADO EN CIP
COEFICIENTE DE OCUPACIÓN PISOS SUPERIORES (sobre 1er piso)	NO PROYECTADO		NO INDICADO EN CIP
COEFICIENTE DE OCUPACIÓN DE SUELO (1er piso)	0,004		0,52
COEFICIENTE DE CONSTRUCTIBILIDAD	1,04 (139,84 M2 PROYECTADOS)		1,04 (299989,54 M2 PROYECTADOS)

DISTANCIAMIENTOS		14,67 M ; 42,06 M; 177 M		1,4 M Y 3,0 M	
RASANTE		70°		70°	
SISTEMA DE AGRUPAMIENTO		AISLADA		AISLADO Y PAREADO	
ADOSAMIENTO		NO CONTEMPLA		40%	
ANTEJARDÍN		104,44 M		3,00 M	
ALTURA EN METROS Y/O PISOS		3,9 M		12,6 M	
ESTACIONAMIENTOS AUTOMÓVILES		3 ESTACIONAMIENTOS		1 POR 50 M2 EDIFICADOS	
ESTACIONAMIENTOS BICICLETAS		NO CONTEMPLA		NO INDICADO EN CIP	
ESTACIONAMIENTOS OTROS VEHÍCULOS (ESPECIFICAR)		NO CONTEMPLA		NO REQUERIDO	
ESTACIONAMIENTOS PARA PERSONAS CON DISCAPACIDAD		NO CONTEMPLA		NO REQUERIDO	

DESCUENTO ESTACIONAMIENTO PARA AUTOMÓVILES POR ESTACIONAMIENTO PARA BICICLETAS		<input type="checkbox"/> SÍ	<input checked="" type="checkbox"/> NO	CANTIDAD DESCONTADA	
--	--	-----------------------------	--	---------------------	--

6.3 USO DE SUELO Y DESTINO(S) CONTEMPLADOS(S)

TIPO DE USO	Residencial ART 2.1.25. OGUC	Equipamiento ART. 2.1.33. OGUC	Act. Productivas ART 2.1.28. OGUC	Infraestructura ART 2.1.29. OGUC	Area verde ART 2.1.31. OGUC	Espacio Público ART 2.1.30. OGUC
CLASE / DESTINO		SERVICIO				
ACTIVIDAD		CEMENTERIO				
ESCALA	(Art. 2.1.36. OGUC)	EQUIP. MENOR				

6.4 PROTECCIONES OFICIALES

<input checked="" type="checkbox"/> NO	<input type="checkbox"/> Sí, especificar	<input type="checkbox"/> ZCH	<input type="checkbox"/> ICH	<input type="checkbox"/> ZOIT	<input type="checkbox"/> OTRO; especificar	
<input type="checkbox"/> MONUMENTO NACIONAL:	<input type="checkbox"/> ZT	<input type="checkbox"/> MH	<input type="checkbox"/> SANTUARIO DE LA NATURALEZA			

6.5 FORMA DE CUMPLIMIENTO ARTÍCULO 70° LGUC (\*)

CESIÓN <input type="checkbox"/>	APORTE <input checked="" type="checkbox"/>	<input type="checkbox"/> OTRO ESPECIFICAR:	
---------------------------------	--	--	--

(\*) SÓLO EN CASO DE PROYECTOS QUE CONLLEVEN CRECIMIENTO URBANO POR DENSIFICACIÓN (exigible conforme a plazos del Artículo primero transitorio de la Ley N° 20.958)

6.6 CÁLCULO DEL PORCENTAJE DE CESIÓN OBRA NUEVA (sólo en casos de proyectos de crecimiento urbano por densificación)

Exigible conforme a plazos del Artículo primero transitorio de la Ley N° 20.958 (artículo 2.2.5. Bis OGUC)

PROYECTO		PORCENTAJE DE CESIÓN	
(a) <input type="checkbox"/> CON DENSIDAD DE OCUPACIÓN HASTA 8.000 Personas/Hectárea		(DENSIDAD DE OCUPACIÓN ) <div>2,36 X 11 = 0,013 %</div> <div>2000</div>	
(b) <input type="checkbox"/> CON DENSIDAD DE OCUPACIÓN SOBRE 8.000 Personas/Hectárea		44%	

Nota 1: En el proyecto de edificación de Obra Nueva, se debe efectuar el cálculo de la edificación completa.

Nota 2: Para calcular la Densidad de Ocupación, se debe considerar la carga de ocupación (según art. 4.2.4. de la OGUC) que se incrementa en el o los terrenos del proyecto, sin considerar en el cálculo, la cantidad de personas que ocupaban las edificaciones existentes, incluso si estas fuesen demolidas para materializar el proyecto. Sólo podrá descontarse la carga de ocupación de edificaciones a demoler, en los casos que el permiso de demolición se solicite en forma conjunta con la solicitud de permiso de edificación, y se adjunten los antecedentes respectivos a dicha solicitud, conforme al inciso final del artículo 5.1.6. y al inciso tercero del artículo 5.1.4., ambos de la O.G.U.C.

Nota 3: La Densidad de Ocupación, se obtiene de la siguiente fórmula :  $\frac{\text{Carga de ocupación del proyecto calculada según el art. 4.2.4. de la OGUC} \times 10.000}{\text{Superficie del terreno (que considera el terreno más la superficie exterior hasta el eje del espacio público adyacente existente o previsto en el IPT hasta un máximo de 30 m)}}$  (Art. 2.2.5. Bis OGUC)

6.7 CÁLCULO DEL APORTE (EN LOS CASOS QUE CORRESPONDA)

(c) AVALÚO FISCAL VIGENTE A LA FECHA DE LA SOLICITUD DEL PERMISO, CORRESPONDIENTE AL O LOS TERRENOS (no se debe incluir valor de edificaciones existentes)	\$ 1.834.056.195	(d) PORCENTAJE DE BENEFICIO POR CONSTRUCTIBILIDAD	%
(e) AVALÚO FISCAL INCREMENTADO, CORRESPONDIENTE AL O LOS TERRENOS (*) $[(c) + ((c) \times (d))]$	X	0,013 % % DE CESIÓN $[(a) \text{ o } (b)]$	= \$ 238.427 APORTE EQUIVALENTE EN DINERO $[(e) \times ((a) \text{ o } (b))]$

(\*) El Avalúo Fiscal debe incrementarse en la misma proporción que el aumento de constructibilidad obtenido por un beneficio normativo (inciso 2° art. 2.2.5. Bis C. OGUC)

6.8 INCENTIVOS NORMATIVOS DEL IPT, A LOS QUE SE ACOGE EL PROYECTO (Art. 184 LGUC)

BENEFICIO		CONDICIÓN PARA OPTAR AL BENEFICIO:	
BENEFICIO		CONDICIÓN PARA OPTAR AL BENEFICIO:	
BENEFICIO		CONDICIÓN PARA OPTAR AL BENEFICIO:	

6.9 DISPOSICIONES ESPECIALES A QUE SE ACOGE EL PROYECTO

<input type="checkbox"/> D.F.L.-N°2 de 1959	<input type="checkbox"/> Conjunto Armónico	<input type="checkbox"/> Proyección Sombras Art. 2.6.11. OGUC	<input type="checkbox"/> Segunda Vivienda Art. 6.2.4. OGUC
<input type="checkbox"/> Ley N° 19.537 Copropiedad Inmobiliaria	<input type="checkbox"/> Beneficio Fusión Art. 63 LGUC	<input type="checkbox"/> Conj. Viv. Econ. Art. 6.1.8. OGUC	<input type="checkbox"/> Art. 2.4.1. OGUC Inciso Segundo
<input type="checkbox"/> Art. 6.6.1. OGUC, según resolución N°		(V y U) de fecha	vigente hasta
<input checked="" type="checkbox"/> Otro ; especificar	CAPITULO 6 TITULO 5 Y TODOS LOS ARTICULOS DE LA OGUC		

6.10 NÚMERO DE UNIDADES TOTALES POR DESTINO Art 6° letra L- D.S. N° 167 de 2016 MTT

VIVIENDAS	BODEGAS	OFICINAS	LOCALES COMERCIALES	Otro; especificar	SSHH; COMEDOR	TOTAL UNIDADES
	1	3		N°	7	11

ESTACIONAMIENTOS para automóviles	3	Otros Estacionamientos exigidos (IPT):	Especificar	Cantidad	Especificar	Cantidad
ESTACIONAMIENTOS para bicicletas						

6.11 PARA PROYECTOS DE CONDOMINIO TIPO B

SUPERFICIE TOTAL DE TERRENO		CANTIDAD DE SITIOS RESULTANTES	
-----------------------------	--	--------------------------------	--

7 OTRAS AUTORIZACIONES QUE FORMAN PARTE DE ESTE PERMISO (Inciso final Art. 5.1.6. de la OGUC)

<input type="checkbox"/> DEMOLICIÓN	<input type="checkbox"/> INSTALACIÓN DE FAENAS	<input type="checkbox"/> INSTALACIÓN DE GRÚAS Y SIMILARES
<input type="checkbox"/> OTRAS (especificar)	<input type="checkbox"/> EJECUCIÓN DE EXCAVACIONES, ENTIBACIONES Y SOCIALZADOS	

8 CLASIFICACIÓN DE LA CONSTRUCCIÓN

CLASIFICACIÓN	m2	%(*)	VALOR m2 (**)	CLASIFICACIÓN	m2	%(*)	VALOR m2 (**)
C-4	139,84	1,5	183.040				

(\*) El 100% corresponde a la superficie edificada total que se calcula según Tabla de Costos Unitarios MINVU  
(\*\*) Valor de la Tabla de Costos Unitarios MINVU vigente a la fecha de ingreso de la solicitud.

9 DERECHOS MUNICIPALES

(a)	PRESUPUESTO (Calculado con Tabla Costos Unitarios MINVU)		\$	25.596.324
(b)	SUBTOTAL 1 DERECHOS MUNICIPALES [(a) x (1,5% Art. 130 LGUC)]	%	\$	238.427
(c)	DESCUENTO POR UNIDADES DE CASAS O PISOS TIPO REPETIDOS	(-)	\$	0
(d)	SUBTOTAL 2 DERECHOS MUNICIPALES [(b) - (c)]		\$	238.427
(e)	DESCUENTO 30% CON INFORME DE REVISOR INDEPENDIENTE [(d) x (30%)]	(-)	\$	0
(f)	DESCUENTO MONTO CONSIGNADO AL INGRESO SOLICITUD	(-)	\$	0
(g)	TOTAL DERECHOS A PAGAR [(d) - (e) - (f)]		\$	238.427
	GIRO INGRESO MUNICIPAL NÚMERO	1827	FECHA :	16-Sep-2025

9.1.- CÁLCULO DE DESCUENTO POR UNIDADES REPETIDAS (Art. 130 LGUC; Art. 5.1.14. OGUC)

Unidades de Casas o pisos tipo repetidos	Porcentaje de descuentos de los derechos municipales	número maximo de unidades con descuento por tramo	DESCUENTO (\$)
1° y 2°	0%	0	
3°,4° y 5°	10%	3	
6°,7°,8°,9 y 10°	20%	5	
11 a la 20 , inclusive	30%	10	
21 a la 40 ° inclusive	40%	20	
41 o más	50%	variable	
TOTAL DESCUENTO:			


Esta tabla se debe aplicar para cada vivienda o piso tipo que se repita

10 GLOSARIO:

D.F.L.: Decreto con Fuerza de Ley	I.P.T:Instrumento de Planificación Territorial.	SAG: Servicio Agrícola y Ganadero
D.S: Decreto Supremo	LGUC: Ley General de Urbanismo y Construcciones	SEREMI: Secretaría Regional Ministerial
EISTU: Estudio de Impacto Sistema Transporte Urbano	MH: Monumento Histórico	SEIM: Sistema de Evaluación de Impacto en Movilidad.
GIM: Giro de Ingreso Municipal	MINAGRI: Ministerio de Agricultura.	ZCH: Zona de Conservación Histórica
ICH: Inmueble de Conservación Histórica	MINVU: Ministerio de Vivienda y Urbanismo	ZOIT: Zona de Interés Turístico
IMIV:Informe de Mitigación de Impacto Vial	MTT: Ministerio de Transportes y Telecomunicaciones	ZT: Zona Típica
INE: Instituto Nacional de Estadísticas	OGUC:Ordenanza General de Urbanismo y Construcciones	

NOTAS: (SOLO PARA SITUACIONES ESPECIALES)



  
VICTOR HUNTER CEA  
DIRECTOR DE OBRAS MUNICIPALES  
nombre y firma



CERTIFICADO DE REGULARIZACIÓN

(Permiso y Recepción definitiva)

VIVIENDA CUYOS RECINTOS HABITABLES INCLUIDOS BAÑO Y COCINA

NO EXEDAN DE 140 M2, DE HASTA 2.000 UF

ACOGIDA AL TÍTULO I DE LA LEY N° 20.898.

VIGENCIA PRORROGADA POR ARTÍCULO UNICO DE LA LEY 21.141. D.O. 31.01.2019

DIRECCIÓN DE OBRAS MUNICIPALES DE :

ANGOL

REGIÓN : De La Araucanía



URBANO



RURAL

VISTOS:

N° DE CERTIFICADO

240

Fecha de Aprobación

17-09-25

ROL SII

818-44

- A) Las atribuciones emanadas del Art. 2° de la Ley N° 20.898.
- B) La solicitud de Regularización (Permiso y Recepción definitiva) de vivienda existente, suscrita por el propietario y el arquitecto o profesional competente correspondiente al expediente N° 8031 de fecha 08-Sep-2025
- C) Los antecedentes exigidos en el título I artículo 3° de la Ley N° 20.898.
- D) El giro de ingreso municipal N° 1810 de fecha 12-Sep-2025 de pago de derechos municipales .
- E) Que se da cumplimiento al Art. 70 de la LGUC de la siguiente forma (en el caso de proyectos que conlleven crecimiento urbano por densificación, es exigible solo a partir del plazo establecido en el Artículo primero transitorio de la Ley N° 20.958):

Crecimiento Urbano por Densificación			
Cesión de terrenos (*)			
Aporte en Dinero (**). (Canceló el siguiente monto: \$ 216.509 , según GIM N°: 1810 , de fecha: 12-Sep-2025 )			
Otro (especificar)			

(\*) En este caso las cesiones contempladas en el proyecto se perfeccionan al momento de la emisión del presente Certificado, conforme al Art. 2.2.5. Bis de la OGUC, salvo que se trate de condominios con áreas afectas a declaratoria de utilidad pública, en cuyo caso, dichas cesiones se perfeccionarán al momento de la recepción de las obras de urbanización.

(\*\*) El pago debe realizarse en forma previa a la emisión de este Certificado.

RESUELVO:

- 1.- Otorgar Certificado de Regularización que entrega simultáneamente el Permiso y la Recepción definitiva de la vivienda existente con una superficie de 10.55 m² ubicada en CESAR ROA VILLAGRA
- N° 487 Lote N° 44 manzana 818 localidad o loteo VILLA
- EDUARDO FREI sector URBANO de conformidad a plano y antecedentes
- timbrados por esta DOM, que forman parte del presente certificado de regularización.

2.- Individualización del Interesado:

NOMBRE O RAZÓN SOCIAL del PROPIETARIO	R.U.T.
JOSÉ CRISANTO ZAVALA MUÑOZ	
REPRESENTANTE LEGAL del PROPIETARIO	R.U.T.

3. - Individualización del Arquitecto o Profesional competente (ver nota)

NOMBRE O RAZÓN SOCIAL DE LA EMPRESA ( cuando corresponda)		R.U.T.
NOMBRE DEL PROFESIONAL COMPETENTE	PROFESIÓN	R.U.T.
CARLOS CONTRERAS ALTAMIRANO	ING. CONSTRUCTOR	15.513.643-K

NOTA: según letra C) artículo 2° de la Ley N° 20.898 según artículo 17° de la LGUC.

NOTA ( PARA SITUACIONES ESPECIALES )

SUPERFICIE ORIGINAL 36.42 M2.

SUPERFICIE AMPLIACION 102.55 M2.

Total Superficie : 138.97 M2.-



VICTOR ALFREDO HUNTER CEA

ARQUITECTO

DIRECTOR DE OBRAS MUNICIPALES

NOMBRE Y FIRMA

VHC/ mle.



PERMISO DE EDIFICACIÓN

OBRA NUEVA

DIRECCIÓN DE OBRAS MUNICIPALES DE:

ANGOL

REGIÓN: DE LA ARAUCANÍA

NÚMERO DE RESOLUCIÓN
241
FECHA DE APROBACIÓN
18-Sep-2025
ROL S.I.I
716-32

VISTOS

- A) Las atribuciones emanadas del Art. 24 de la Ley Orgánica Constitucional de Municipalidades,
- B) Las disposiciones de la Ley General de Urbanismo y Construcciones en especial el Art. 116, su Ordenanza General, y el Instrumento de Planificación Territorial.
- C) La solicitud de aprobación, los planos y demás antecedentes debidamente suscritos por el propietario y los profesionales correspondientes al expediente S.P.E.-5.1.4/5.1.6. N° 7515 / 21-08-2025
- D) El certificado de informaciones previas N° 826 de fecha 26-Ago-2025
- E) El anteproyecto de Edificación N° de fecha (cuando corresponda)
- F) El informe Favorable de Revisor Independiente N° vigente, de fecha (cuando corresponda)
- G) El informe favorable de Revisor de Proyecto de Cálculo Estructural N° de fecha (cuando corresponda)
- H) La Resolución N° de la misma fecha de esta Resolución que aprueba el loteo (con construcción simultánea).
- I) Que previo a la fecha de esta Resolución, se aprobaron las tramitaciones condicionantes para el permiso referidas a (fusión, subdivisión, subdivisión afecta.... ) de fecha (..... subdivisión afecta, modificación, rectificación de deslindes, demolición, etc)
- J) Otros (especificar):

RESUELVO:

- 1 Conceder permiso para VIVIENDA (Especificar) (Número de edificios, casas, galpones,etc) con una superficie total de 94,24 m2 y de 2 pisos de altura, destinado a VIVIENDA ubicado en calle/avenida/camino LAGO COLICO N° 772 Lote N° 32 manzana 716 localidad o loteo sector URBANO zona Z-3 del Plan regulador COMUNAL (urbano o rural) Comuna o Intercomunal aprobando los planos y demás antecedentes, que forman parte de la presente autorización mencionados en la letra C de los VISTOS de este permiso.
- 2 Dejar constancia que la obra que se aprueba los beneficios del D.F.L.-N°2 de 1959 . (Mantiene o pierde)
- 3 Que el presente permiso se otorga amparado en las siguientes autorizaciones especiales: plazos de la autorización especial Art.121, Art.122, Art.123, Art.124, de la Ley General de Urbanismo y Construcciones, otros (especificar).
- 4 Que el proyecto que se aprueba se ajusta al citado anteproyecto aprobado(cuando corresponda).
- 5 Antecedentes del Proyecto NOMBRE DEL PROYECTO : VIVIENDA
- 5.1 DATOS DEL PROPIETARIO:

NOMBRE O RAZÓN SOCIAL DEL PROPIETARIO			R.U.T.	
JUAN CARLOS RIQUELME MUÑOZ				
REPRESENTANTE LEGAL DEL PROPIETARIO			R.U.T.	
DIRECCIÓN: Nombre de la vía		N°	Local/ Of/ Depto	Localidad
LAGO COLICO		772		ANGOL
COMUNA	CORREO ELECTRÓNICO	TELÉFONO FIJO	TELÉFONO CELULAR	
ANGOL				
PERSONERÍA DEL REPRESENTANTE LEGAL :		SE ACREDITÓ MEDIANTE DE FECHA Y REDUCIDA A ESCRITURA PÚBLICA		
CON FECHA ANTE EL NOTARIO SR (A)				

5.2 INDIVIDUALIZACIÓN DE LOS PROFESIONALES

NOMBRE O RAZÓN SOCIAL de la empresa del ARQUITECTO (cuando corresponda)	R.U.T
NOMBRE DEL PROFESIONAL ARQUITECTO RESPONSABLE	R.U.T
MARCELO VILLOUTA LOOSLI	12.013.479-5
NOMBRE DEL CALCULISTA	R.U.T
NOMBRE DEL CONSTRUCTOR (*)	R.U.T
MARCELO VILLOUTA LOOSLI	12.013.479-5

NOMBRE DEL INSPECTOR TÉCNICO DE OBRA (*)	INSCRIPCIÓN REGISTRO	
	CATEGORÍA	N°
NOMBRE DEL REVISOR INDEPENDIENTE (cuando corresponda)	REGISTRO	CATEGORÍA
NOMBRE O RAZÓN SOCIAL DEL REVISOR DEL PROYECTO DE CÁLCULO ESTRUCTURAL(cuando corresponda)	REGISTRO	CATEGORÍA
NOMBRE DEL PROFESIONAL RESPONSABLE DE LA REVISIÓN DEL PROYECTO DE CÁLCULO ESTRUCTURAL	R.U.T	

(\*) Podrá individualizarse hasta antes del inicio de las obras.

6 CARACTERÍSTICAS DEL PROYECTO DE OBRA NUEVA

EDIFICIOS DE USO PÚBLICO	<input type="checkbox"/> TODO	<input type="checkbox"/> PARTE	<input checked="" type="checkbox"/> NO ES EDIFICIO DE USO PÚBLICO		
CARGA DE OCUPACIÓN TOTAL DE LAS EDIFICACIONES (personas) según artículo 4.2.4. OGUC.	5 PERS	DENSIDAD DE OCUPACIÓN (personas/hectárea)	14		
CRECIMIENTO URBANO	<input checked="" type="checkbox"/> NO	<input type="checkbox"/> SÍ	Explicitar: densificación / extensión		
LOTEO CON CONSTRUCCIÓN SIMULTÁNEA	<input type="checkbox"/> SÍ	<input checked="" type="checkbox"/> NO	LOTEO DFL 2	<input type="checkbox"/> SÍ	<input type="checkbox"/> NO
PROYECTO, se desarrollará en etapas:	<input type="checkbox"/> SÍ	<input checked="" type="checkbox"/> NO	cantidad de etapas		
ETAPAS CON MITIGACIONES PARCIALES (a considerar en IMIV, art. 173 LGUC)		Etapas art 9° del DS 167 (MTT) de 2016			

6.1 SUPERFICIES

SUPERFICIE	ÚTIL (m2)	COMÚN (m2)	TOTAL (m2)
S. EDIFICADA SUBTERRÁNEO (S)			
S. EDIFICADA SOBRE TERRENO (1er piso + pisos superiores)	94,24	-	94,24
S. EDIFICADA TOTAL	94,24	-	94,24

SUPERFICIE OCUPACIÓN SOLO EN PRIMER PISO (m2)	47,12	SUPERFICIE TOTAL DEL PREDIO O LOS PREDIOS (m2)	171,57
---	-------	--	--------

S. EDIFICADA SUBTERRÁNEO (S) (agregar hoja adicional si hubiere más subterráneos)

S. Edificada por nivel o piso	ÚTIL (m2)	COMÚN (m2)	TOTAL (m2)
nivel o piso	-1		
nivel o piso	-2		
nivel o piso	-3		
nivel o piso	-4		
nivel o piso	-5		
TOTAL			

S. EDIFICADA SOBRE TERRENO (agregar hoja adicional si hubiere más pisos sobre el nivel de suelo natural)

S. Edificada por nivel o piso	ÚTIL (m2)	COMÚN (m2)	TOTAL (m2)	
nivel o piso	1	47,12	-	47,12
nivel o piso	2	47,12	-	47,12
nivel o piso	3			
nivel o piso	4			
nivel o piso	5			
nivel o piso	6			
nivel o piso	7			
nivel o piso	8			
nivel o piso	9			
nivel o piso	10			
TOTAL	94,24			94,24

S. EDIFICADA POR DESTINO

DESTINO (S) CONTEMPLADO (S)	Residencial ART 2.1.25. OGUC	Equipamiento ART. 2.1.33. OGUC	Act. Productivas ART 2.1.28. OGUC	Infraestructura ART 2.1.29. OGUC	Área verde ART 2.1.31. OGUC	Espacio Público ART 2.1.30. OGUC
SUPERFICIE EDIFICADA	94,24					

6.2 NORMAS URBANÍSTICAS

PREDIO(S) EMPLAZADO(S) EN ÁREA DE RIESGO	<input checked="" type="checkbox"/> NO	<input type="checkbox"/> SÍ	<input type="checkbox"/> PARCIAL
NORMAS URBANÍSTICAS	PROYECTADO	PERMITIDO	
DENSIDAD	7	OGUC	
COEFICIENTE DE OCUPACIÓN PISOS SUPERIORES (sobre 1er piso)	OGUC	OGUC	
COEFICIENTE DE OCUPACIÓN DE SUELO (1er piso)	27%	OGUC	
COEFICIENTE DE CONSTRUCTIBILIDAD	55%	OGUC	

DISTANCIAMIENTOS	5,45 MT	OGUC
RASANTE	70°	OGUC
SISTEMA DE AGRUPAMIENTO	OGUC	OGUC
ADOSAMIENTO	OGUC	OGUC
ANTEJARDÍN	OGUC	OGUC
ALTURA EN METROS Y/O PISOS	2	OGUC
ESTACIONAMIENTOS AUTOMÓVILES	1	1
ESTACIONAMIENTOS BICICLETAS	-	-
ESTACIONAMIENTOS OTROS VEHÍCULOS (ESPECIFICAR)	-	-
ESTACIONAMIENTOS PARA PERSONAS CON DISCAPACIDAD	-	-

DESCUENTO ESTACIONAMIENTO PARA AUTOMÓVILES POR ESTACIONAMIENTO PARA BICICLETAS	<input type="checkbox"/> SÍ	<input checked="" type="checkbox"/> NO	CANTIDAD DESCONTADA	
--	-----------------------------	--	---------------------	--

6.3 USO DE SUELO Y DESTINO(S) CONTEMPLADOS(S)

TIPO DE USO	Residencial ART 2.1.25. OGUC	Equipamiento ART. 2.1.33. OGUC	Act. Productivas ART 2.1.28. OGUC	Infraestructura ART 2.1.29. OGUC	Area verde ART 2.1.31. OGUC	Espacio Público ART 2.1.30. OGUC
CLASE / DESTINO	VIVIENDA					
ACTIVIDAD						
ESCALA	(Art. 2.1.36. OGUC)					

6.4 PROTECCIONES OFICIALES

<input checked="" type="checkbox"/> NO	<input type="checkbox"/> Sí, especificar	<input type="checkbox"/> ZCH	<input type="checkbox"/> ICH	<input type="checkbox"/> ZOIT	<input type="checkbox"/> OTRO; especificar	
<input type="checkbox"/> MONUMENTO NACIONAL:	<input type="checkbox"/> ZT	<input type="checkbox"/> MH	<input type="checkbox"/> SANTUARIO DE LA NATURALEZA			

6.5 FORMA DE CUMPLIMIENTO ARTÍCULO 70° LGUC (\*)

CESIÓN	<input type="checkbox"/>	APORTE	<input checked="" type="checkbox"/>	<input type="checkbox"/> OTRO ESPECIFICAR:	
--------	--------------------------	--------	-------------------------------------	---	--

(\*) SÓLO EN CASO DE PROYECTOS QUE CONLLEVEN CRECIMIENTO URBANO POR DENSIFICACIÓN (exigible conforme a plazos del Artículo primero transitorio de la Ley N° 20.958)

6.6 CÁLCULO DEL PORCENTAJE DE CESIÓN OBRA NUEVA

(sólo en casos de proyectos de crecimiento urbano por densificación)

Exigible conforme a plazos del Artículo primero transitorio de la Ley N° 20.958 (artículo 2.2.5. Bis OGUC)

PROYECTO		PORCENTAJE DE CESIÓN	
(a)	<input type="checkbox"/> CON DENSIDAD DE OCUPACIÓN <b>HASTA</b> 8.000 Personas/Hectárea	(DENSIDAD DE OCUPACIÓN )	
		<div>114,31</div> <div>2000</div>	<div>X 11 =</div> <div>0,62</div> %
(b)	<input type="checkbox"/> CON DENSIDAD DE OCUPACIÓN <b>SOBRE</b> 8.000 Personas/Hectárea	44%	

Nota 1: En el proyecto de edificación de Obra Nueva, se debe efectuar el cálculo de la edificación completa.

Nota 2: Para calcular la Densidad de Ocupación, se debe considerar la carga de ocupación (según art. 4.2.4. de la OGUC) que se incrementa en el o los terrenos del proyecto, sin considerar en el cálculo, la cantidad de personas que ocupaban las edificaciones existentes, incluso si estas fuesen demolidas para materializar el proyecto. Sólo podrá descontarse la carga de ocupación de edificaciones a demoler, en los casos que el permiso de demolición se solicite en forma conjunta con la solicitud de permiso de edificación, y se adjunten los antecedentes respectivos a dicha solicitud, conforme al inciso final del artículo 5.1.6. y al inciso tercero del artículo 5.1.4., ambos de la O.G.U.C.

Nota 3: La Densidad de Ocupación, se obtiene de la siguiente fórmula : 
$$\frac{\text{(Carga de ocupación del proyecto calculada según el art. 4.2.4. de la OGUC)} \times 10.000}{\text{Superficie del terreno (que considera el terreno más la superficie exterior hasta el eje del espacio público adyacente existente o previsto en el IPT hasta un máximo de 30 m)}}$$

6.7 CÁLCULO DEL APORTE

(EN LOS CASOS QUE CORRESPONDA)

(c)	AVALÚO FISCAL VIGENTE A LA FECHA DE LA SOLICITUD DEL PERMISO, CORRESPONDIENTE AL O LOS TERRENOS (no se debe incluir valor de edificaciones existentes)	\$ 9.212.235	(d)	PORCENTAJE DE BENEFICIO POR CONSTRUCTIBILIDAD	%
(e)	AVALÚO FISCAL INCREMENTADO, CORRESPONDIENTE AL O LOS TERRENOS (*) [(c) + ((c) x (d))]	X	<div>0,62</div> <div>% DE CESIÓN [(a) o (b)]</div>	=	<div>\$ 57.115.-</div> <div>APORTE EQUIVALENTE EN DINERO [(e) x ((a) o (b))]</div>

(\*) El Avalúo Fiscal debe incrementarse en la misma proporción que el aumento de constructibilidad obtenido por un beneficio normativo (inciso 2° art. 2.2.5. Bis C. OGUC)

6.8 INCENTIVOS NORMATIVOS DEL IPT, A LOS QUE SE ACOGE EL PROYECTO

(Art. 184 LGUC)

BENEFICIO		CONDICIÓN PARA OPTAR AL BENEFICIO:	
BENEFICIO		CONDICIÓN PARA OPTAR AL BENEFICIO:	
BENEFICIO		CONDICIÓN PARA OPTAR AL BENEFICIO:	

6.9 DISPOSICIONES ESPECIALES A QUE SE ACOGE EL PROYECTO

<input type="checkbox"/> D.F.L-N°2 de 1959	<input type="checkbox"/> Conjunto Armónico	<input type="checkbox"/> Proyección Sombras Art. 2.6.11. OGUC	<input type="checkbox"/> Segunda Vivienda Art. 6.2.4. OGUC
<input type="checkbox"/> Ley N° 19.537 Copropiedad Inmobiliaria	<input type="checkbox"/> Beneficio Fusión Art. 63 LGUC	<input type="checkbox"/> Conj. Viv. Econ. Art. 6.1.8. OGUC	<input type="checkbox"/> Art. 2.4.1. OGUC Inciso Segundo
<input type="checkbox"/> Art. 6.6.1. OGUC, según resolución N°		(V y U) de fecha	vigente hasta
<input type="checkbox"/> Otro ; especificar			

6.10 NÚMERO DE UNIDADES TOTALES POR DESTINO

Art 6° letra L- D.S. N° 167 de 2016 MTT

VIVIENDAS	BODEGAS	OFICINAS	LOCALES COMERCIALES	Otro; especificar		TOTAL UNIDADES
1				N°		
ESTACIONAMIENTOS para automóviles	1	Otros Estacionamientos exigidos (IPT):	Especificar	Cantidad	Especificar	Cantidad
ESTACIONAMIENTOS para bicicletas	-					

6.11 PARA PROYECTOS DE CONDOMINIO TIPO B

SUPERFICIE TOTAL DE TERRENO		CANTIDAD DE SITIOS RESULTANTES	
-----------------------------	--	--------------------------------	--

7 OTRAS AUTORIZACIONES QUE FORMAN PARTE DE ESTE PERMISO (Inciso final Art. 5.1.6. de la OGUC)

<input type="checkbox"/> DEMOLICIÓN	<input type="checkbox"/> INSTALACIÓN DE FAENAS	<input type="checkbox"/> INSTALACIÓN DE GRÚAS Y SIMILARES
<input type="checkbox"/> OTRAS (especificar)		<input type="checkbox"/> EJECUCIÓN DE EXCAVACIONES, ENTIBACIONES Y SOCIALIZADO

8 CLASIFICACIÓN DE LA CONSTRUCCIÓN

CLASIFICACIÓN	m2	%(*)	VALOR m2 (**)	CLASIFICACIÓN	m2	%(*)	VALOR m2 (**)
E-4	94,24	1,5	131.693				

(\*) El 100% corresponde a la superficie edificada total que se calcula según Tabla de Costos Unitarios MINVU  
(\*\*) Valor de la Tabla de Costos Unitarios MINVU vigente a la fecha de ingreso de la solicitud.

9 DERECHOS MUNICIPALES

(a)	PRESUPUESTO (Calculado con Tabla Costos Unitarios MINVU)		\$	12.410.789
(b)	SUBTOTAL 1 DERECHOS MUNICIPALES [(a) x (1,5% Art. 130 LGUC)]	%	\$	186.162
(c)	DESCUENTO POR UNIDADES DE CASAS O PISOS TIPO REPETIDOS	(-)	\$	
(d)	SUBTOTAL 2 DERECHOS MUNICIPALES [(b) - (c)]		\$	
(e)	DESCUENTO 30% CON INFORME DE REVISOR INDEPENDIENTE [(d) x (30%)]	(-)	\$	
(f)	DESCUENTO MONTO CONSIGNADO AL INGRESO SOLICITUD	(-)	\$	
(g)	TOTAL DERECHOS A PAGAR [(d) - (e) - (f)]		\$	186.162
	GIRO INGRESO MUNICIPAL NÚMERO	1808	FECHA :	12-Sep-2025

9.1.- CÁLCULO DE DESCUENTO POR UNIDADES REPETIDAS (Art. 130 LGUC; Art. 5.1.14. OGUC)

Unidades de Casas o pisos tipo repetidos	Porcentaje de descuentos de los derechos municipales	número maximo de unidades con descuento por tramo	DESCUENTO (\$)
1° y 2°	0%	0	
3°,4° y 5°	10%	3	
6°,7°,8°,9 y 10°	20%	5	
11 a la 20 , inclusive	30%	10	
21 a la 40 ° inclusive	40%	20	
41 o más	50%	variable	
TOTAL DESCUENTO:			

Esta tabla se debe aplicar para cada vivienda o piso tipo que se repita

10 GLOSARIO:

D.F.L.: Decreto con Fuerza de Ley	I.P.T:Instrumento de Planificación Territorial.	SAG: Servicio Agrícola y Ganadero
D.S: Decreto Supremo	LGUC: Ley General de Urbanismo y Construcciones	SEREMI: Secretaría Regional Ministerial
EISTU: Estudio de Impacto Sistema Transporte Urbano	MH: Monumento Histórico	SEIM: Sistema de Evaluación de Impacto en Movilidad.
GIM: Giro de Ingreso Municipal	MINAGRI: Ministerio de Agricultura.	
ICH: Inmueble de Conservación Histórica	MINVU: Ministerio de Vivienda y Urbanismo	ZCH: Zona de Conservación Histórica
IMIV:Informe de Mitigación de Impacto Vial	MTT: Ministerio de Transportes y Telecomunicaciones	ZOIT: Zona de Interés Turístico
INE: Instituto Nacional de Estadísticas	OGUC:Ordenanza General de Urbanismo y Construcciones	ZT: Zona Típica

NOTAS: (SOLO PARA SITUACIONES ESPECIALES)



VICTOR ALFREDO HUNTER CEA  
DIRECTOR DE OBRAS MUNICIPALES  
nombre y firma



**RESOLUCIÓN DE APROBACIÓN DE SUBDIVISIÓN O FUSIÓN**

DIRECCION DE OBRAS - I. MUNICIPALIDAD DE :

ANGOL

REGION: DE LA ARAUCANIA



URBANO



RURAL

NUMERO DE RESOLUCIÓN

242

Fecha de Aprobación

17 SEP. 2025

ROL S.I.I.

1381-162

**VISTOS:**

- A) Las atribuciones emanadas del Art. 24 de la Ley Orgánica Constitucional de Municipalidades,
- B) Las disposiciones de la Ley General de Urbanismo y Construcciones en especial el Art. 116, su Ordenanza General, y el Instrumento de Planificación Territorial.
- C) La Solicitud de aprobación, los planos y demás antecedentes debidamente suscritos por el propietario y arquitecto correspondientes al expediente S.U. - 3.1.2./3.1.3./3.1.5. N° P-7587/ 25 AGOSTO 2025
- D) El Certificado de Informaciones Previas N° 718 de fecha 11-08-2025

**RESUELVO:**

- 1.- Aprobar la SUBDIVISIÓN para el (los) predio(s) ubicado(s) en calle/avenida/  
SUBDIVISIÓN, FUSIÓN  
camino: JULIO SEPÚLVEDA N° 1646  
localidad o loteo  
sector Urbano, Z-4, de conformidad a los planos y antecedentes timbrados por esta D.O.M., que forman parte de la presente autorización y que se encuentran archivados en el expediente S.U.-3.1.2./3.1.3./3.1.5..N°
- 2.- Autorizar la enajenación de los predios que se identifican en la presente resolución.
- 3.- Individualización de Interesados:

NOMBRE O RAZON SOCIAL del PROPIETARIO	R.U.T.
JUAN FRANCISCO OPAZO CONCHA	
REPRESENTANTE LEGAL del PROPIETARIO	R.U.T.
NOMBRE O RAZON SOCIAL de la Empresa del ARQUITECTO (cuando corresponda)	R.U.T.
NOMBRE DEL ARQUITECTO RESPONSABLE	R.U.T.
MIGUEL ARAVENA GUZMÁN	16.010.964-5

**4.- CARACTERÍSTICAS DEL PROYECTO****4.1.- SUBDIVISIÓN****SITUACIÓN ANTERIOR**

SUPERFICIE (M2) LOTE EXISTENTE	2.341,32
--------------------------------	----------

**SITUACIÓN ACTUAL: PREDIOS ENAJENABLES**

LOTES RESULTANTES	Superficie (m2)	LOTES RESULTANTES	Superficie (m2)	LOTES RESULTANTES	Superficie (m2)
N° Lote 1-A	911,40 m2	N°		N°	
N° Lote 1-B	676,37m2	N°		N°	
N° Lote 1-C	753,55 m2	N°		N°	
N°		N°		TOTAL	2.341,32 m2

SE ADJUNTA HOJA ANEXA (En caso de mayor cantidad de lotes)



SI



NO

**4.2.- FUSIÓN:****SITUACIÓN ANTERIOR**

LOTES EXISTENTES		Superficie (m2)	LOTES EXISTENTES		Superficie (m2)	LOTES EXISTENTES		Superficie (m2)
N°			N°			N°		
N°			N°			TOTAL		

**SITUACIÓN ACTUAL: PREDIO ENAJENABLE**

SUPERFICIE (M2) LOTE EXISTENTE	
--------------------------------	--

SE ADJUNTA HOJA ANEXA (En caso de mayor cantidad de lotes)

☐

SI

☐

NO

5.- Deberá solicitar en el Servicio de Impuestos Internos la asignación de Roles de avalúo para los lotes generados y archivar los planos con la presente resolución en el Conservador de Bienes Raíces.


6.- Anótese en el registro especial de esta D.O.M., archívese los originales del (los) plano(s) y de la presente resolución, y dése copias autorizadas a los interesados.

**7.- PAGO DE DERECHOS**

SUBDIVISIÓN: AVALÚO FISCAL DEL TERRENO		\$	7.114.107	2%	\$	142.282
FUSIÓN: 1 CUOTA DE AHORRO CORVI					\$	
INGRESO SOLICITUD	G.I.M. N°	FECHA:		(-)	\$	
SALDO A PAGAR					\$	142.282
GIRO INGRESO MUNICIPAL	N°	1830	FECHA:		16 septiembre 2025	

NOTAS: (SOLO PARA SITUACIONES ESPECIALES DE LA AUTORIZACIÓN)

VHC/Gmc.



TIMBRE

VICEDIRECTOR ALFREDO HUNTER CEA  
DIRECTOR DE OBRAS MUNICIPALES

NOMBRE Y FIRMA

IMPRIMIR

CERTIFICADO DE REGULARIZACIÓN  
(Permiso y Recepción definitiva simultánea)

VIVIENDA CUYA SUPERFICIE EDIFICADA

NO EXCEDA DE 140 m<sup>2</sup>, CON AVALÚO FISCAL NO SUPERIOR A 2.000 UF  
ACOGIDA AL ARTÍCULO 3° DEL TÍTULO I DE LA LEY N° 20.898  
(VIGENCIA PRORROGADA POR LA LEY 21.725 D.O. 01.03.2025)

DIRECCIÓN DE OBRAS MUNICIPALES DE :

ANGOL

REGIÓN : La Araucanía

URBANO☒

RURAL☐

N° DE CERTIFICADO
243
Fecha de Aprobación
23/9/25
ROL SII
245-22

VISTOS:

- A) Las atribuciones emanadas del Art. 2° de la Ley N° 20.898.
- B) La solicitud de Regularización (Permiso y Recepción definitiva) de vivienda existente, suscrita por el propietario y el arquitecto o profesional competente, correspondiente al expediente N° 8179 de fecha 11/09/2025
- C) Los antecedentes exigidos en el título I artículo 3° de la Ley N° 20.898.
- D) El giro de ingreso municipal N° 1864 de fecha 23/9/25 de pago de derechos municipales .
- E) Que se da cumplimiento al Art. 70 de la LGUC de la siguiente forma (en el caso de proyectos que conlleven crecimiento urbano por densificación, es exigible solo a partir del plazo establecido en el Artículo primero transitorio de la Ley N° 20.958):

Crecimiento Urbano por Densificación	
Cesión de terrenos (*)	
Aporte en Dinero (**). (Canceló el siguiente monto: \$ 142.623 , según GIM N°: 1864 , de fecha: 23/9/25 )	
Otro (especificar)	

(\*) En este caso las cesiones contempladas en el proyecto se perfeccionan al momento de la emisión del presente Certificado, conforme al Art. 2.2.5. Bis de la OGUC, salvo que se trate de condominios con áreas a declaratoria de utilidad pública, en cuyo caso, dichas cesiones se perfeccionarán al momento de la recepción de las obras de urbanización.

(\*\*) El pago debe realizarse en forma previa a la emisión de este Certificado.

RESUELVO:

- 1 Otorgar Certificado de Regularización que entrega simultáneamente el Permiso y la Recepción definitiva de la vivienda existente con una superficie de 105,13 m<sup>2</sup> ubicada en CALLE  
CONDominio / CALLE / AVENIDA / PASAJE  
JULIO SEPULVEDA N° 1051 Lote N° 22 manzana 245  
localidad o loteo ANGOL sector URBANO de conformidad a plano y antecedentes  
(URBANO O RURAL)
- timbrados por esta DOM, que forman parte del presente certificado de regularización.

2 Individualización del Interesado:

NOMBRE O RAZÓN SOCIAL del PROPIETARIO	R.U.T.
GERARDO DEL CARMEN CERDA AGURTO	
REPRESENTANTE LEGAL del PROPIETARIO	R.U.T.

3 Individualización del Arquitecto o Profesional competente (ver nota)

NOMBRE O RAZÓN SOCIAL DE LA EMPRESA ( cuando corresponda)		R.U.T.
NOMBRE DEL PROFESIONAL COMPETENTE	PROFESIÓN	R.U.T.
MIGUEL ARAVENA GUZMAN	ARQUITECTO	16.010.964-5

NOTA: según letra c) artículo 2° de la Ley N° 20.898 y según artículo 17° de la LGUC.

4 Derechos Municipales

(A llenar por la DOM)

(a) PRESUPUESTO (Calculado con Tabla Costos Unitarios MINVU)	\$	19242995
TOTAL DERECHOS A PAGAR [(a) x (1,5% Art. 130 LGUC)]	\$	288.645
GIRO INGRESO MUNICIPAL NÚMERO	1864	FECHA : 23/9/25

NOTA: Se pagan los derechos considerando toda la superficie edificada de la vivienda o de la ampliación que se regulariza, incluyendo los recintos habitables y los no habitables.

NOTA ( PARA SITUACIONES ESPECIALES )  
REGULARIZACION VIVIENDA

VHC/vhc/dass.



VICTOR A. HUNTER CEA  
ARQUITECTO  
DIRECTOR DE OBRAS MUNICIPALES  
NOMBRE Y FIRMA



CERTIFICADO DE REGULARIZACIÓN

(Exento de Pago de Derechos Municipales)

VIVIENDA CUYA SUPERFICIE EDIFICADA

NO EXCEDAN DE 90 m2, CON AVALÚO FISCAL NO SUPERIOR A 1.000 UF

ACOGIDA AL ARTÍCULO 1° DEL TÍTULO I DE LA LEY N° 20.898

(VIGENCIA PRORROGADA POR LA LEY 21.725 D.O. 01.03.2025)

DIRECCIÓN DE OBRAS MUNICIPALES DE :

ANGOL

REGIÓN : La Araucanía

N° DE CERTIFICADO
244
Fecha de Aprobación
24/9/25
ROL SII
514-02

VISTOS:

☒

URBANO

☐

RURAL

- A) Las atribuciones emanadas del Art. 2° de la Ley N° 20.898.
- B) La solicitud de Regularización (Permiso y Recepción definitiva) de vivienda existente, suscrita por el propietario y el arquitecto o profesional competente, correspondiente al expediente N° 8263 de fecha 16/9/25
- C) Los antecedentes exigidos en el título I artículo 2° de la Ley N° 20.898.
- D) La exención de pago de derechos municipales establecida en el artículo 2° de la Ley 20.898 según los antecedentes acreditados por el propietario y que constan en el expediente del literal B) anterior, que en este caso es aplicable porque:

☒ El propietario tiene 65 años o más

☐ Uno de los residentes se encuentra inscrito en el Registro Nacional de la Discapacidad

RESUELVO:

- 1 Otorgar Certificado de Regularización que entrega simultáneamente el Permiso y la Recepción definitiva de la vivienda existente con una superficie de 15.68 m² ubicada en GENERAL URRUTIA  
CONDominio / CALLE / AVENIDA / PASAJE  
N° 66 Lote N° manzana  
localidad o loteo POBLACION MATTE sector URBANO de conformidad a plano y antecedentes  
(URBANO O RURAL)  
timbrados por esta DOM, que forman parte del presente certificado de regularización.

2 Individualización del Interesado:

NOMBRE O RAZÓN SOCIAL del PROPIETARIO	R.U.T.
IRMA GLADIS RODRIGUEZ SALAZAR	
REPRESENTANTE LEGAL del PROPIETARIO	R.U.T.

3 Individualización del Arquitecto o Profesional competente (ver nota)

NOMBRE O RAZÓN SOCIAL DE LA EMPRESA ( cuando corresponda)		R.U.T.
NOMBRE DEL PROFESIONAL COMPETENTE	PROFESIÓN	R.U.T.
MARCOS EDUARDO CORTEZ RUMINOT	CONSTRUCTOR CIVIL	15.214.709-0

NOTA: según letra c) artículo 2° de la Ley N° 20.898 y según artículo 17° de la LGUC.

NOTA ( PARA SITUACIONES ESPECIALES )

PERMISO Y RECEPCION DEFINITIVA DE 15.68M2, DE GENERAL URRUTIA N° 66,PB.MATTE.

VHC/mem.

TIMBRE

MUNICIPALIDAD DE ANGOL

DIRECTOR DE OBRAS MUNICIPALES

VICTOR ALFREDO HUNTER CEA

ARQUITECTO

DIRECTOR DE OBRAS MUNICIPALES

NOMBRE Y FIRMA



**RESOLUCIÓN: APRUEBA MODIFICACIÓN DE PROYECTO DE EDIFICACIÓN**

OBRA NUEVA

DIRECCIÓN DE OBRAS MUNICIPALES DE :  
ANGOL

REGIÓN: DE LA ARAUCANÍA

NÚMERO DE RESOLUCIÓN

245

FECHA DE APROBACIÓN

25 SEPTIEMBRE 2025

ROL S.I.I.

158-9

**VISTOS**

- A) Las atribuciones emanadas de Art. 24 de la Ley Orgánica Constitucional de Municipalidades,
- B) Las disposiciones de la Ley General De Urbanismo y Construcciones en especial el Art.119, su Ordenanza General y el Instrumento de Planificación Territorial
- C) La solicitud de aprobación, los planos y demás antecedentes debidamente suscritos por el propietario y los profesionales correspondientes al expediente S.M.P.ON.N° Prov3687 de 17 abril 2025
- D) El certificado de informaciones previas N° 506 de fecha 02 enero 2021 (vigente a la fecha de esta resolución ).
- E) El informe favorable de Revisor Independiente N° de Fecha (cuando corresponda)
- F) El informe favorable del revisor de proyecto de cálculo estructural N° de Fecha (cuando corresponda)
- G) La solicitud N° de fecha de aprobación de loteo con construcción simultanea. (cuando corresponda)
- H) Documento que acredita el cumplimiento de informes de mitigación de impactos al sistema de movilidad:
- ☐ Resolución N° de fecha ,emitido por que aprueba el IMIV.
- ☐ Certificado N° de fecha ,emitido por que implica silencio positivo.
- ☐ Certificado N° de fecha ,emitido por que acredita que el proyecto no requiere IMIV.
- I) Otros (especificar)

**RESUELVO:**

- 1 Aprobar la modificación de proyecto de Obra Nueva : (especificar) OBRA NUEVA : CONDOMINIO LAS ROSAS 02 VIVIENDAS  
Ubicado en la calle / avenida/ camino MANUEL JARPA N° 350  
Lote N° , Manzana , loteo o localidad Angol  
sector (urbano o rural) URBANO , en conformidad a los planos y además antecedentes timbrados por esta D.O.M, que forma parte de la presente autorización y que se encuentran archivados en el expediente S.M.P.ON. N°
- 2 Reemplazar y/o adjuntar los planos y/o Especificaciones técnicas modificados al citado expediente S.M.P.ON., según listado adjunto.
- 3 Dejar constancia: Que la presente resolución se otorga amparada en las siguientes autorizaciones especiales : CONDOMINIO TIPO A  
ESPECIFICAR: Ejemplo ART.121, ART.122 otros LGUC  
plazos de la autorización especial (si corresponde)

## 4 Antecedentes del Proyecto

NOMBRE DEL PROYECTO : CONDOMINIO TIPO A : " JARDIN LAS ROSAS "

## 4.1 DATOS DEL PROPIETARIO:

NOMBRE O RAZÓN SOCIAL DEL PROPIETARIO		R.U.T.	
ROSA EMILIA INOSTROZA GOMEZ			
REPRESENTANTE LEGAL DEL PROPIETARIO		R.U.T.	
DIRECCIÓN: Nombre de la vía	N°	Local/ Of/ Depto	Localidad
MANUEL JARPA	350		ANGOL
COMUNA	CORREO ELECTRÓNICO	TELÉFONO FIJO	TELÉFONO CELULAR
ANGOL			
PERSONERÍA DEL REPRESENTANTE LEGAL :		SE ACREDITÓ MEDIANTE	
		DE FECHA	

## 4.2 INDIVIDUALIZACIÓN DE LOS PROFESIONALES

NOMBRE O RAZÓN SOCIAL de la empresa del ARQUITECTO (cuando corresponda)	R.U.T
NOMBRE DEL PROFESIONAL ARQUITECTO RESPONSABLE	R.U.T
ARIEL ALEJANDRO SILVA DOMÍNGUEZ	15.450.496-6
NOMBRE DEL CALCULISTA	R.U.T
NOMBRE DEL CONSTRUCTOR	R.U.T
MARCO ANTONIO ALARCÓN DURAN	16.512.249-6

NOMBRE DEL INSPECTOR TÉCNICO DE OBRA	INSCRIPCIÓN REGISTRO	
	CATEGORÍA	N°
NOMBRE DEL REVISOR INDEPENDIENTE (cuando corresponda)	REGISTRO	CATEGORÍA
NOMBRE O RAZÓN SOCIAL DEL REVISOR DEL PROYECTO DE CÁLCULO ESTRUCTURAL (cuando corresponda)	REGISTRO	CATEGORÍA
NOMBRE DEL PROFESIONAL RESPONSABLE DE LA REVISIÓN DEL PROYECTO DE CÁLCULO ESTRUCTURAL	R.U.T	

## 5 CARACTERÍSTICAS PROYECTO DE OBRA NUEVA MODIFICADO

EDIFICIOS DE USO PÚBLICO, (incluida la modificación)	<input type="checkbox"/> TODO	<input type="checkbox"/> PARTE	<input checked="" type="checkbox"/> NO ES EDIFICIO DE USO PÚBLICO
CARGA DE OCUPACIÓN DE LAS EDIFICACIONES (personas) según artículo 4 2.4 OGUC.	PERMISO		DENSIDAD DE OCUPACIÓN (personas/hectárea)
	MODIFICACIÓN		MODIFICACIÓN
PERMISO	----		---
CRECIMIENTO URBANO	<input type="checkbox"/> NO	<input checked="" type="checkbox"/> SI	explicitar: densificación/extensión)
DENSIFICACIÓN			
LOTEO CON CONSTRUCCIÓN SIMULTÁNEA	SI	<input checked="" type="checkbox"/> NO	LOTEO DFL 2
	<input type="checkbox"/> SI	<input type="checkbox"/> NO	
PROYECTO, se desarrolla en etapas:	<input type="checkbox"/> SI	<input checked="" type="checkbox"/> NO	Cantidad de etapas
Etapas EJECUTADAS (indicar)		Etapas por ejecutar	
Etapas con Mitigaciones Parciales a considerar en IMIV, art. 173 LGUC		Etapas Art. 9° del DS 167 (MTT) de 2016	

## 5.1 SUPERFICIES

LA MODIFICACIÓN MANTIENE LA SUPERFICIE DE PERMISO OTORGADO				<input checked="" type="checkbox"/> SI	<input type="checkbox"/> NO
DISMINUYE SUPERFICIE EDIFICADA EN	0	M2			
AUMENTA SUPERFICIE EDIFICADA EN	0	M2			
	ÚTIL (m2)		COMÚN (m2)		SUPERFICIE PROYECTO MODIFICADO
	PERMISO ANTERIOR	PERMISO MODIFICADO	PERMISO ANTERIOR	PERMISO MODIFICADO	
S. EDIFICADA SUBTERRÁNEO	0	0	0	0	0
S.EDIFICADA SOBRE TERRENO ( 1er piso + pisos superiores)	148,81.- m2	148,81.- m2	0	0	148,81.-m2
S. EDIFICADA TOTAL	148,81.-m2	148,81.- m2	0	0	148,81.-m2
SUPERFICIE OCUPACIÓN SOLO EN PRIMER PISO CON PERMISO(m2)		94,59.-m	SUPERFICIE TOTAL PROYECTO MODIFICADO(m2)		148,81.-m2
SUPERFICIE TOTAL DEL TERRENO (m2)		388,88.- m2			

## S. EDIFICADA SUBTERRÁNEO (S)

(agregar hoja adicional si hubiere más subterráneos)

S. Edificada por nivel o piso		ÚTIL (m2)		COMÚN (m2)		TOTAL (m2)	
		PERMISO ANTERIOR	PERMISO MODIFICADO	PERMISO ANTERIOR	PERMISO MODIFICADO	PERMISO ANTERIOR	PERMISO MODIFICADO
nivel o piso	-1						
nivel o piso	-2						
nivel o piso	-3						
nivel o piso	-4						
nivel o piso	-5						
TOTAL							

## S. EDIFICADA SOBRE TERRENO

(agregar hoja adicional si hubiere más pisos sobre el nivel de suelo natural)

S. Edificada por nivel o piso		ÚTIL (m2)		COMÚN (m2)		TOTAL (m2)	
		PERMISO ANTERIOR	PERMISO MODIFICADO	PERMISO ANTERIOR	PERMISO MODIFICADO	PERMISO ANTERIOR	PERMISO MODIFICADO
nivel o piso	1	94,59.- m2	94,59.-m2			94,59.- m2	94,59.-m2
nivel o piso	2	54,22.-m2	54,22.- m2			54,22.- m2	54,22.- m2
nivel o piso	3						
nivel o piso	4						
nivel o piso	5						
nivel o piso	6						
nivel o piso	7						
nivel o piso	8						
nivel o piso	9						
nivel o piso	10						
TOTAL		148,81.- m2	148,81.- m2			148,81.- m2	148,81.- m2

## S. EDIFICADA POR DESTINO

DESTINO (S) CONTEMPLADO (S)	Residencial ART 2.1.25. OGUC	Equipamiento ART. 2.1.33. OGUC	Act. Productivas ART 2.1.28. OGUC	Infraestructura ART 2.1.29. OGUC	Área verde ART 2.1.31. OGUC	Espacio Público ART 2.1.30. OGUC
SUPERFICIE PERMISO	148,81.- m2					
SUPERFICIE MODIFICACIÓN	148,81- m2					

## 5.2 NORMAS URBANÍSTICAS

SE ACOGE A NUEVAS NORMAS (ART. 5.1.18. O.G.U.C)	<input type="checkbox"/> SÍ	<input checked="" type="checkbox"/> NO
---	-----------------------------	--

PREDIO(S) EMPLAZADO(S) EN ÁREA DE RIESGO	<input checked="" type="checkbox"/> NO	<input type="checkbox"/> SÍ	<input type="checkbox"/> PARCIAL
--	--	-----------------------------	----------------------------------

NORMAS URBANÍSTICAS	PERMISO ANTERIOR	PERMITIDO	PERMISO MODIFICADO
DENSIDAD	-----	-----	-----
COEFICIENTE DE OCUPACIÓN PISOS SUPERIORES (sobre 1er piso)	-----	-----	-----
COEFICIENTE DE OCUPACIÓN DE SUELO (1er piso)	0,35	0,8	0,35
COEFICIENTE DE CONSTRUCTIBILIDAD	0,49	Art.5.1.11 OGUC	0,49
DISTANCIAMIENTOS	3 C/V-S/V2.5	Art.2.6.3 OGUC	3 C/V-S/V2.5
RASANTE	70°	70°	70°
SISTEMA DE AGRUPAMIENTO	AISLADO	A/P/C	AISLADO
ADOSAMIENTO	36%	40%	37%
ANTEJARDÍN	3.-mt	3.mt	3.-mt
ALTURA EN METROS Y/O PISOS	6,30.-mt	A/P Ras . C14 mt	5,80.mt
ESTACIONAMIENTOS AUTOMÓVILES	-----	-----	-----
ESTACIONAMIENTOS BICICLETAS	-----	-----	-----
ESTACIONAMIENTOS OTROS VEHÍCULOS (ESPECIFICAR)	-----	-----	-----
ESTACIONAMIENTOS PARA PERSONAS CON DISCAPACIDAD	-----	-----	-----

DESCUENTO ESTACIONAMIENTO PARA AUTOMÓVILES POR ESTACIONAMIENTO PARA BICICLETAS	<input type="checkbox"/> SÍ	<input checked="" type="checkbox"/> NO	CANTIDAD DESCONTADA	
--	-----------------------------	--	---------------------	--

## 5.3 USO DE SUELO Y DESTINO(S) CONTEMPLADO(S)

LA OBRA MANTIENE EL DESTINO ORIGINAL		<input checked="" type="checkbox"/> SÍ	<input type="checkbox"/> NO, Completar cuadro siguiente			
TIPO DE USO	Residencial ART 2.1.25. OGUC	Equipamiento ART. 2.1.33. OGUC	Act. Productivas ART 2.1.28. OGUC	Infraestructura ART 2.1.29. OGUC	Area verde ART 2.1.31. OGUC	Espacio Público ART 2.1.30. OGUC
CLASE / DESTINO PERMISO	VIVIENDA					
CLASE / DESTINO MODIFICACIÓN	VIVIENDA					
ACTIVIDAD PERMISO						
ACTIVIDAD MODIFICACIÓN						
ESCALA PERMISO (Art. 2.1.36 OGUC)						
ESCALA MODIFICACIÓN (Art. 2.1.36 OGUC)						

## 5.4 PROTECCIONES OFICIALES: Predio o Inmueble con Protección Oficial (información del CIP).

<input checked="" type="checkbox"/> NO	<input type="checkbox"/> SÍ, especificar	<input type="checkbox"/> ZCH	<input type="checkbox"/> ICH	<input type="checkbox"/> ZOIT	<input type="checkbox"/> OTRO; especificar	
<input type="checkbox"/> MONUMENTO NACIONAL:		<input type="checkbox"/> ZT	MH	<input type="checkbox"/> SANTUARIO DE LA NATURALEZA		
OBSERVACIONES MODIFICACIÓN						

## 5.5 FORMA DE CUMPLIMIENTO ARTÍCULO 70° LGUC (\*)

CESIÓN <input type="checkbox"/>	APORTE <input type="checkbox"/>	<input type="checkbox"/> OTRO ESPECIFICAR:	
---------------------------------	---------------------------------	--	--

(\*) SÓLO EN CASO DE PROYECTOS QUE CONLLEVEN CRECIMIENTO URBANO POR DENSIFICACIÓN (exigible conforme a plazos del Artículo primero transitorio de la Ley N° 20.958)

## 5.6 CÁLCULO DEL PORCENTAJE DE CESIÓN OBRA NUEVA

(sólo en casos de proyectos de crecimiento urbano por densificación)

Exigible conforme a plazos del Artículo primero transitorio de la Ley N° 20.958

(artículo 2.2.5. Bis OGUC)

PROYECTO	PORCENTAJE DE CESIÓN
(a) <input type="checkbox"/> CON DENSIDAD DE OCUPACIÓN HASTA 8.000 Personas/Hectárea	(DENSIDAD DE OCUPACIÓN ) <div style="display: flex; align-items: center;"> <div style="border: 1px solid black; width: 100px; height: 20px; margin-right: 5px;"></div> <div style="margin: 0 5px;">X 11</div> <div style="margin: 0 5px;">=</div> <div style="border: 1px solid black; width: 100px; height: 20px; margin-right: 5px;"></div> <div style="margin: 0 5px;">%</div> </div> <div style="text-align: center; margin-top: 5px;">2000</div>
(b) <input type="checkbox"/> CON DENSIDAD DE OCUPACIÓN SOBRE 8.000 Personas/Hectárea	44%

Nota 1: En la Modificación de proyecto de edificación de Obra Nueva, se debe efectuar el cálculo de la edificación completa, incluyendo las modificaciones que se solicitan.

Nota 2: Para calcular la Densidad de Ocupación, se debe considerar la carga de ocupación (según art. 4.2.4. de la OGUC) que se incrementa en el o los terrenos del proyecto, sin considerar en el cálculo, la cantidad de personas que ocupaban las edificaciones existentes, incluso si estas fuesen demolidas para materializar el proyecto. Sólo podrá descontarse la carga de ocupación de edificaciones a demoler, en los casos que el permiso de demolición se solicite en forma conjunta con la solicitud de permiso de edificación, y se adjunten los antecedentes respectivos a dicha solicitud, conforme al inciso final del artículo 5.1.6. y al inciso tercero del artículo 5.1.4., ambos de la O.G.U.C.

Nota 3: La Densidad de Ocupación, se obtiene de la siguiente fórmula:

(Carga de ocupación del proyecto calculada según el art. 4.2.4. de la OGUC) x 10.000  
 Superficie del terreno (que considera el terreno más la superficie exterior hasta el eje del espacio público adyacente existente o previsto en el IPT hasta un máximo de 30 m)

## 5.7 CÁLCULO DEL APOORTE (EN LOS CASOS QUE CORRESPONDA)

(c)	AVALÚO FISCAL VIGENTE A LA FECHA DE LA SOLICITUD DE LA MODIFICACIÓN, CORRESPONDIENTE AL O LOS TERRENOS (no se debe incluir valor de edificaciones existentes)	\$		(d)	PORCENTAJE DE BENEFICIO POR CONSTRUCTIBILIDAD	0	%
(e)	AVALÚO FISCAL INCREMENTADO, CORRESPONDIENTE AL O LOS TERRENOS (*) [(c) + ((c) x (d))]	X	%	=	\$	APOORTE EQUIVALENTE EN DINERO [(e) x ((a) o (b))]	

(\*) El Avalúo Fiscal debe incrementarse en la misma proporción que el aumento de constructibilidad obtenido por un beneficio normativo (inciso 2° art. 2.2.5. Bis C. OGUC)

NOTA: Si el aporte se pagará en dinero, el pago respectivo deberá realizarse en forma previa a la Recepción Definitiva, parcial o total (Art. 2.2.5. Bis D.)

## 5.8 INCENTIVOS NORMATIVOS DEL IPT, A LOS QUE SE ACOGE LA MODIFICACIÓN

(Art. 184 LGUC)

BENEFICIO		CONDICIÓN PARA OPTAR AL BENEFICIO:	
BENEFICIO		CONDICIÓN PARA OPTAR AL BENEFICIO:	
BENEFICIO		CONDICIÓN PARA OPTAR AL BENEFICIO:	

## 5.9 DISPOSICIONES ESPECIALES A QUE SE ACOGE EL PROYECTO MODIFICADO

<input type="checkbox"/> D.F.L-N°2 de 1959	<input type="checkbox"/> Conjunto Armónico	<input type="checkbox"/> Proyección Sombras Art. 2.6.11. OGUC	<input type="checkbox"/> Segunda Vivienda Art. 6.2.4. OGUC
<input checked="" type="checkbox"/> Ley N° 19.537 Copropiedad Inmobiliaria	<input type="checkbox"/> Beneficio Fusión Art. 63 LGUC	<input type="checkbox"/> Conj. Viv. Econom. Art. 6.1.8. OGUC	<input type="checkbox"/> Art. 2.4.1. OGUC Inciso Segundo
<input type="checkbox"/> Art. 6.6.1. OGUC, según resolución N°	(V y U) de fecha	vigente hasta	
<input type="checkbox"/> Otro ; especificar			

## 5.10 NÚMERO DE UNIDADES TOTALES POR DESTINO PROYECTO MODIFICADO

Art 6° letra L- D.S. N° 167 de 2016 MTT

VIVIENDAS	BODEGAS	OFICINAS	LOCALES COMERCIALES	Otro;especificar	TOTAL UNIDADES
3				N°	

ESTACIONAMIENTOS para automóviles		Otros Estacionamientos exigidos (IPT):	Especificar	Cantidad	Especificar	Cantidad
ESTACIONAMIENTOS para bicicletas						

## 5.11 PARA PROYECTOS DE CONDOMINIO TIPO B

SUPERFICIE TOTAL DE TERRENO		CANTIDAD DE SITIOS RESULTANTES PROYECTO MODIFICADO	
-----------------------------	--	--	--

## 6 OTRAS AUTORIZACIONES QUE FORMAN PARTE DE ESTE PERMISO (Inciso final Art. 5.1.6. de la OGUC)

<input type="checkbox"/> DEMOLICIÓN	<input type="checkbox"/> INSTALACIÓN DE FAENAS	<input type="checkbox"/> INSTALACIÓN DE GRÚAS Y SIMILARES
<input type="checkbox"/> OTRAS (especificar)	<input type="checkbox"/> EJECUCIÓN DE EXCAVACIONES, ENTIBACIONES Y SOCAZADOS	

## 7 CLASIFICACIÓN DE LA CONSTRUCCIÓN

CLASIFICACIÓN	m2	%(*)	VALOR m2 (**)	CLASIFICACIÓN	m2	%(*)	VALOR m2 (**)
E-4	148,81	100%					

(\*) El 100% corresponde a la superficie edificada total que se calcula según Tabla de Costos Unitarios MINVU

(\*\*) Valor de la Tabla de Costos Unitarios MINVU vigente a la fecha de ingreso de la solicitud.

## 8 DERECHOS MUNICIPALES

(a)	PRESUPUESTO PARTE ESTRUCTURA MODIFICADA (*) (Presupuesto emitido por profesional competente)	\$	
(b)	SUBTOTAL 1 DERECHOS MUNICIPALES [(a) x (0,75 %)]	%	\$
(c)	PRESUPUESTO SUPERFICIE QUE SE AMPLÍA (Calculado con Tabla Costos Unitarios MINVU)	\$	
(d)	SUBTOTAL 2 DERECHOS MUNICIPALES [(c) x (1,5%)]	%	\$
(e)	PRESUPUESTO DISMINUCIÓN DE SUPERFICIE (**) (Presupuesto emitido por profesional competente)	\$	
(f)	SUBTOTAL 3 DERECHOS MUNICIPALES [(e) x (0,75%)]	%	\$
(g)	DESCUENTO POR UNIDADES DE CASAS O PISOS TIPO REPETIDOS	(-)	\$
(h)	SUBTOTAL 4 DERECHOS MUNICIPALES [(b)+(d)+(f)-(g)]		\$
(i)	DESCUENTO 30% CON INFORME DE REVISOR INDEPENDIENTE [(h) x (30%)]	(-)	\$
TOTAL DERECHOS A PAGAR [(h)-(i)]			\$ 3.430
GIRO INGRESO MUNICIPAL NÚMERO		1200	FECHA : 05-Jun-2025

(\*) La superficie a considerar, debe incluir tanto la de la estructura, como la de los recintos o unidades afectadas por dicha modificación.

(\*\*) Ver Circular DDU- EPECIFICA N° 24/2007

## 8.1 CÁLCULO DE DESCUENTO POR UNIDADES REPETIDAS (Art. 130 LGUC; Art. 5.1.14. OGUC)

Unidades de Casas o pisos tipo repetidos	Porcentaje de descuentos de los derechos municipales	Número máximo de unidades con descuento por tramo	DESCUENTO (\$)
1° y 2°	0	0	
3°, 4° y 5°	0,1	3	
6°, 7°, 8°, 9 y 10°	0,2	5	
11 a la 20 , inclusive	0,3	10	
21 a la 40 ° inclusive	0,4	20	
41 o más	0,5	variable	
TOTAL DESCUENTO:			

Esta tabla se debe aplicar para cada vivienda o piso tipo que se repita



## 9 GLOSARIO:

D.F.L.: Decreto con Fuerza de Ley

D.S: Decreto Supremo

EISTU: Estudio de Impacto Sistema Transporte Urbano

GIM: Giro de Ingreso Municipal

ICH: Inmueble de Conservación Histórica

IMIV: Informe de Mitigación de Impacto Vial

INE: Instituto Nacional de Estadísticas

I.P.T: Instrumento de Planificación Territorial.

LGUC: Ley General de Urbanismo y Construcciones

MH: Monumento Histórico

MINAGRI: Ministerio de Agricultura.

MINVU: Ministerio de Vivienda y Urbanismo

MTT: Ministerio de Transportes y Telecomunicaciones

OGUC: Ordenanza General de Urbanismo y Construcciones

SAG: Servicio Agrícola y Ganadero

SEREMI: Secretaría Regional Ministerial

SEIM: Sistema de Evaluación de Impacto en Movilidad.

ZCH: Zona de Conservación Histórica

ZOIT: Zona de Interés Turístico

ZT: Zona Típica

**NOTAS:** (SOLO PARA SITUACIONES ESPECIALES)

Nota : la modificación no altera la superficie original, se mantiene : 148,81 m2.


Nota : pendiente pago aporte espacio público : \$206.908.-, permiso original

NOTA : NO PROCEDE APOORTE ESPACIO PÚBLICO , NO HAY ALTERACIÓN DE SUPERFICIE EN MODIFICACIÓN

Permiso que se modifica: N°12 de fecha 09 enero 2023

VHC/GmC.

TIMBRE

  
 VICTOR ALFREDO HUNTER CEA  
 DIRECTOR DE OBRAS MUNICIPALES (S)  
 Nombre y firma
**10 LISTA DE DOCUMENTOS QUE: SE AGREGAN, REEMPLAZAN O ELIMINAN CON RESPECTO AL EXPEDIENTE ORIGINAL**

(Según N°1 del primer inciso de Art.5.1.17 de la OGUC)

**10.1 LISTADO DE PLANOS QUE SE REEMPLAZAN ( R ), SE AGREGAN (A) O ELIMINAN( E )** (Si se requiere más líneas agregue hoja adicional)

PLANO N°	R / A / E	CONTENIDO	NOTA
PLANO L01	R	ubicación, emplazamiento, cubierta, terreno y prorratio	Reemplaza al plano aprobado
			09 enero 2023
Plano L02	R	Planta general de arquitectura y elevaciones	Reemplaza al plano aprobado
			09 enero 2023
Plano L03	R	Casa Tipo A / planta , elevaciones, corte y superficie	Reemplaza al plano aprobado
			09 enero 2023
Plano L 04	R	Casa Tipo B /Planta, elevaciones, corte y superficies	Reemplaza al plano aprobado
			09 enero 2023

**10.2 LISTADO DE DOCUMENTOS QUE SE REEMPLAZAN , SE AGREGAN O ELIMINAN** (Si se requiere más líneas agregue hoja adicional)

R/A/E	CONTENIDO	NOTA
A	Listado de modificaciones que no alteran la superficie , carácter menor	

[illegible]

CERTIFICADO DE REGULARIZACIÓN  
(Con Pago de Derechos Municipales)  
VIVIENDA CUYA SUPERFICIE EDIFICADA

NO EXCEDA DE 90 m2, CON AVALÚO FISCAL NO SUPERIOR A 1.000 UF  
ACOGIDA AL ARTÍCULO 1° DEL TÍTULO I DE LA LEY N° 20.898  
(VIGENCIA PRORROGADA POR LA LEY 21.725 D.O. 01.03.2025)

DIRECCIÓN DE OBRAS MUNICIPALES DE :  
ANGOL

REGIÓN : La Araucanía

N° DE CERTIFICADO
246
Fecha de Aprobación
29/9/25
ROL SII
1453-441

VISTOS:

☐ URBANO

☒ RURAL

- A) Las atribuciones emanadas del Art. 2° de la Ley N° 20.898.
- B) La solicitud de Regularización (Permiso y Recepción definitiva) de vivienda existente, suscrita por el propietario y el arquitecto o profesional competente, correspondiente al expediente N° 7438 de fecha 19/8/25
- C) Los antecedentes exigidos en el título I artículo 2° de la Ley N° 20.898.
- D) El giro de ingreso municipal N° 1882 de fecha 25/9/25 de pago de derechos municipales, en el que se aplicó, conforme al artículo 2° de la Ley N° 20.898, una rebaja de un 25 %

RESUELVO:

- 1 Otorgar Certificado de Regularización que entrega simultáneamente el Permiso y la Recepción definitiva de la vivienda existente con una superficie de 53,87 m² ubicada en LOTE 1- A  
CONDominio / CALLE / AVENIDA / PASAJE  
PARCELA 9, LOS CONFINES N° SN Lote N° 441 manzana 1453  
localidad o loteo ANGOL sector RURAL de conformidad a plano y antecedentes (URBANO O RURAL)  
timbrados por esta DOM, que forman parte del presente certificado de regularización.

2 Individualización del Interesado:

NOMBRE O RAZÓN SOCIAL del PROPIETARIO	R.U.T.
MARCOS ANTONIO ALARCON PARRA	
REPRESENTANTE LEGAL del PROPIETARIO	R.U.T.

3 Individualización del Arquitecto o Profesional competente (ver nota)

3. Individualización del Arquitecto Profesional Competente (Forma)		
NOMBRE O RAZÓN SOCIAL DE LA EMPRESA ( cuando corresponda)		R.U.T.
NOMBRE DEL PROFESIONAL COMPETENTE	PROFESIÓN	R.U.T.
MARCOS ANTONIO ALARCON PARRA	ING. CONSTRUCTOR	16.512.249-6

NOTA: según letra c) artículo 2° de la Ley N° 20.898 y según artículo 17° de la LGUC.

4 Derechos Municipales

(a) PRESUPUESTO (Calculado con Tabla de Costos Unitarios MINVU y superficie de la vivienda) (*)		\$ 7.094.301
(b) SUBTOTAL 1 DERECHOS MUNICIPALES [(a) x (1,5% Art. 130 LGUC)]	%	\$
(c) REBAJA DE UN 75% SI VIVIENDA ES DE HASTA 400 UF [(b) x (75%)]	(-)	\$ 106.414
(d) REBAJA DE UN 50% SI VIVIENDA ES DE MÁS DE 400 UF Y HASTA 1.000 UF [(b) x (50%)]	(-)	\$
TOTAL DERECHOS A PAGAR [(b) - (c)] o [(b) - (d)] Según corresponda		26.600
GIRO INGRESO MUNICIPAL NÚMERO	1882	FECHA : 25/09/2025

(\*) Los derechos considerando toda la superficie edificada de la vivienda o de la ampliación que se regulariza, incluyendo los recintos habitables y los no habitables.

NOTA ( PARA SITUACIONES ESPECIALES )

REGULARIZACIÓN VIVIENDA LEY N° 20.898

VHC/MLE/dass.



VICTOR A. HUNTER CEA  
ARQUITECTO  
DIRECTOR DE OBRAS MUNICIPALES  
NOMBRE Y FIRMA

RESOLUCIÓN DE APROBACIÓN DE SUBDIVISIÓN O FUSIÓN

DIRECCION DE OBRAS - I. MUNICIPALIDAD DE :

ANGOL

REGION : DE LA ARAUCANIA



URBANO



RURAL

NUMERO DE RESOLUCIÓN

247

Fecha de Aprobación

29-Sep-25

ROL S.I.I.

1382-159

VISTOS:

- A) Las atribuciones emanadas del Art. 24 de la Ley Orgánica Constitucional de Municipalidades,
- B) Las disposiciones de la Ley General de Urbanismo y Construcciones en especial el Art. 116, su Ordenanza General, y el Instrumento de Planificación Territorial.
- C) La Solicitud de aprobación, los planos y demás antecedentes debidamente suscritos por el propietario y arquitecto correspondientes al expediente S.U. - 3.1.2./3.1.3/3.1.5. N° 8343 / 17-Sept-2025
- D) El Certificado de Informaciones Previas N° 653 de fecha 15-Jul-2025

RESUELVO:

- 1.- Aprobar la Subdivisión para el (los) predio(s) ubicado(s) en calle/avenida/  
SUBDIVISIÓN, FUSIÓN  
camino: Piedra Blanca N° 946  
localidad o loteo Piedra Blanca  
sector , de conformidad a los planos y antecedentes timbrados por esta D.O.M., que forman parte de la presente autorización y que se encuentran archivados en el expediente S.U.-3.1.2./3.1.3/3.1.5..N° 8343
- 2.- Autorizar la enajenación de los predios que se identifican en la presente resolución.
- 3.- Individualización de Interesados:

NOMBRE O RAZON SOCIAL del PROPIETARIO	R.U.T.
Maritza Andrea Hermosilla Yañez	
REPRESENTANTE LEGAL del PROPIETARIO	R.U.T.

NOMBRE O RAZON SOCIAL de la Empresa del ARQUITECTO (cuando corresponda)	R.U.T.
NOMBRE DEL ARQUITECTO RESPONSABLE	R.U.T.
Claudio Toro Saez	16.853.237-7

4.- CARACTERÍSTICAS DEL PROYECTO

4.1.- SUBDIVISIÓN

SITUACIÓN ANTERIOR

SUPERFICIE (M2) LOTE EXISTENTE	5100
--------------------------------	------

SITUACIÓN ACTUAL: PREDIOS ENAJENABLES

LOTES RESULTANTES		Superficie (m2)	LOTES RESULTANTES		Superficie (m2)	LOTES RESULTANTES		Superficie (m2)
N°	12-C	1933	N°	Servidumbre	297	N°		
N°	12-C1	630	N°			N°		
N°	12-C2	1205	N°			N°		
N°	12-C3	1035	N°			TOTAL		5100

SE ADJUNTA HOJA ANEXA (En caso de mayor cantidad de lotes)



SI



NO



4.2 .- FUSIÓN:  
SITUACIÓN ANTERIOR

LOTES EXISTENTES		Superficie (m2)	LOTES EXISTENTES		Superficie (m2)	LOTES EXISTENTES		Superficie (m2)
N°			N°			N°		
N°			N°			TOTAL		

SITUACIÓN ACTUAL: PREDIO ENAJENABLE

SUPERFICIE (M2) LOTE EXISTENTEN	
---------------------------------	--

SE ADJUNTA HOJA ANEXA (En caso de mayor cantidad de lotes)	<input type="checkbox"/>	SI	<input type="checkbox"/>	NO
--	--------------------------	----	--------------------------	----

- 5.- Deberá solicitar en el Servicio de Impuestos Internos la asignación de Roles de avalúo para los lotes generados y archivar los planos con la presente resolución en el Conservador de Bienes Raíces.
- 6.- Anótese en el registro especial de esta D.O.M., archívese los originales del (los) plano(s) y de la presente resolución, y dése copias autorizadas a los interesados.

7.- PAGO DE DERECHOS

SUBDIVISIÓN: AVALÚO FISCAL DEL TERRENO		\$	1.178.620	2%	\$	23.570
FUSIÓN: 1 CUOTA DE AHORRO CORVI					\$	
INGRESO SOLICITUD	G.I.M. N°	FECHA:		(-)	\$	
SALDO A PAGAR					\$	23.570
GIRO INGRESO MUNICIPAL	N°	1887	FECHA:		25-Sep-25	

NOTAS: (SOLO PARA SITUACIONES ESPECIALES DE LA AUTORIZACIÓN)

1. MUNICIPALIDAD DE VALDIVIA

DIRECTOR DE OBRAS MUNICIPALES

TIMBRE

VICTOR ALFREDO HUNTER CEA

DIRECTOR DE OBRAS MUNICIPALES

NOMBRE Y FIRMA

IMPRIMIR

CERTIFICADO DE REGULARIZACIÓN  
(Exento de Pago de Derechos Municipales)

VIVIENDA CUYA SUPERFICIE EDIFICADA  
NO EXCEDAN DE 90 m2, CON AVALÚO FISCAL NO SUPERIOR A 1.000 UF  
ACOGIDA AL ARTÍCULO 1° DEL TÍTULO I DE LA LEY N° 20.898  
(VIGENCIA PRORROGADA POR LA LEY 21.725 D.O. 01.03.2025)

DIRECCIÓN DE OBRAS MUNICIPALES DE :  
ANGOL  
REGIÓN : La Araucanía

N° DE CERTIFICADO
249
Fecha de Aprobación
29/9/25
ROL SII
697-22

VISTOS:

<input checked="" type="checkbox"/>	URBANO	<input type="checkbox"/>	RURAL
-------------------------------------	--------	--------------------------	-------

- A) Las atribuciones emanadas del Art. 2° de la Ley N° 20.898.
- B) La solicitud de Regularización (Permiso y Recepción definitiva) de vivienda existente, suscrita por el propietario y el arquitecto o profesional competente, correspondiente al expediente N° 8467 de fecha 24/9/25
- C) Los antecedentes exigidos en el título I artículo 2° de la Ley N° 20.898.
- D) La exención de pago de derechos municipales establecida en el artículo 2° de la Ley 20.898 según los antecedentes acreditados por el propietario y que constan en el expediente del literal B) anterior, que en este caso es aplicable porque:
- ☒ El propietario tiene 65 años o más
- ☐ Uno de los residentes se encuentra inscrito en el Registro Nacional de la Discapacidad

RESUELVO:

- 1 Otorgar Certificado de Regularización que entrega simultáneamente el Permiso y la Recepción definitiva de la vivienda existente con una superficie de 67,30 m² ubicada en CALLE  
CONDominio / CALLE / AVENIDA / PASAJE  
RECABARREN N° 566 Lote N° 22 manzana 697  
localidad o loteo SECTOR GUACOLDA sector URBANO de conformidad a plano y antecedentes  
(URBANO O RURAL)  
timbrados por esta DOM, que forman parte del presente certificado de regularización.

2 Individualización del Interesado:

NOMBRE O RAZÓN SOCIAL del PROPIETARIO	R.U.T.
JOSE EDUARDO CONEJEROS MARIN	
REPRESENTANTE LEGAL del PROPIETARIO	R.U.T.

3 Individualización del Arquitecto o Profesional competente (ver nota)

NOMBRE O RAZÓN SOCIAL DE LA EMPRESA ( cuando corresponda)		R.U.T.
NOMBRE DEL PROFESIONAL COMPETENTE	PROFESIÓN	R.U.T.
CARLOS CONTRERAS ALTAMIRANO	ING. CONSTRUCTOR	15.513.653-K

NOTA: según letra c) artículo 2° de la Ley N° 20.898 y según artículo 17° de la LGUC.

NOTA ( PARA SITUACIONES ESPECIALES )

REGULARIZACION DE VIVIENDA

VHC/MLE/dass.



VICTOR A. HUNTER CEA  
ARQUITECTO  
DIRECTOR DE OBRAS MUNICIPALES  
NOMBRE Y FIRMA

CERTIFICADO DE REGULARIZACIÓN  
(Exento de Pago de Derechos Municipales)

VIVIENDA CUYA SUPERFICIE EDIFICADA

NO EXCEDAN DE 90 m2, CON AVALÚO FISCAL NO SUPERIOR A 1.000 UF  
ACOGIDA AL ARTÍCULO 1° DEL TÍTULO I DE LA LEY N° 20.898  
(VIGENCIA PRORROGADA POR LA LEY 21.725 D.O. 01.03.2025)

DIRECCIÓN DE OBRAS MUNICIPALES DE :

ANGOL

REGIÓN : La Araucanía

N° DE CERTIFICADO
250
Fecha de Aprobación
29/9/25
ROL SII
502-22

VISTOS:

<input checked="" type="checkbox"/>	URBANO	<input type="checkbox"/>	RURAL
-------------------------------------	--------	--------------------------	-------

- A) Las atribuciones emanadas del Art. 2° de la Ley N° 20.898.
- B) La solicitud de Regularización (Permiso y Recepción definitiva) de vivienda existente, suscrita por el propietario y el arquitecto o profesional competente, correspondiente al expediente N° 8466 de fecha 24/9/25
- C) Los antecedentes exigidos en el título I artículo 2° de la Ley N° 20.898.
- D) La exención de pago de derechos municipales establecida en el artículo 2° de la Ley 20.898 según los antecedentes acreditados por el propietario y que constan en el expediente del literal B) anterior, que en este caso es aplicable porque:
- ☒ El propietario tiene 65 años o más
- ☐ Uno de los residentes se encuentra inscrito en el Registro Nacional de la Discapacidad

RESUELVO:

- 1 Otorgar Certificado de Regularización que entrega simultáneamente el Permiso y la Recepción definitiva de la vivienda existente con una superficie de 87,64 m² ubicada en CALLE  
CONDominio / CALLE / AVENIDA / PASAJE  
JOHN KENNEDY N° 151 Lote N° 22 manzana 502  
localidad o loteo ANGOL sector URBANO de conformidad a plano y antecedentes  
(URBANO O RURAL)  
timbrados por esta DOM, que forman parte del presente certificado de regularización.

2 Individualización del Interesado:

NOMBRE O RAZÓN SOCIAL del PROPIETARIO	R.U.T.
HECTOR RICARDO PEREZ MENDEZ	
REPRESENTANTE LEGAL del PROPIETARIO	R.U.T.

3 Individualización del Arquitecto o Profesional competente (ver nota)

NOMBRE O RAZÓN SOCIAL DE LA EMPRESA ( cuando corresponda)		R.U.T.
NOMBRE DEL PROFESIONAL COMPETENTE	PROFESIÓN	R.U.T.
CARLOS CONTRERAS ALTAMIRANO	ING. CONSTRUCTOR	15.513.653-K

NOTA: según letra c) artículo 2° de la Ley N° 20.898 y según artículo 17° de la LGUC.

NOTA ( PARA SITUACIONES ESPECIALES )

REGULARIZACION DE VIVIENDA

VHC/MLE/dass.



VICTOR A. HUNTER CEA  
ARQUITECTO  
DIRECTOR DE OBRAS MUNICIPALES  
NOMBRE Y FIRMA